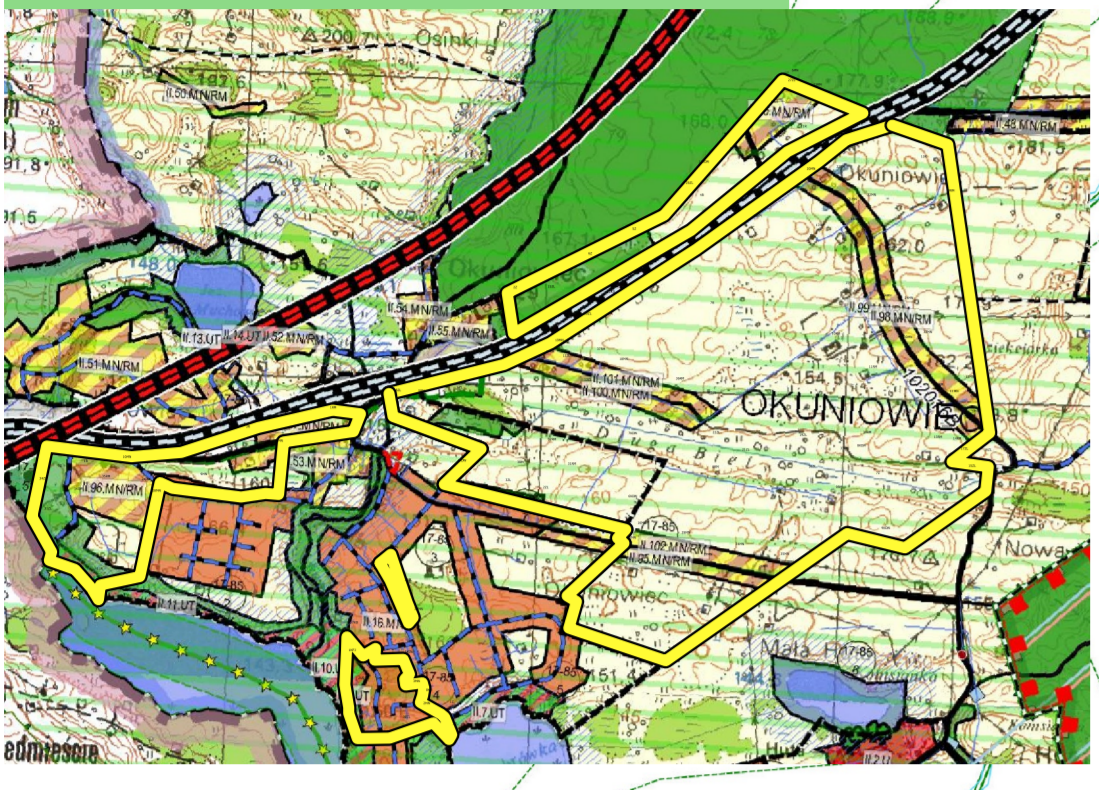
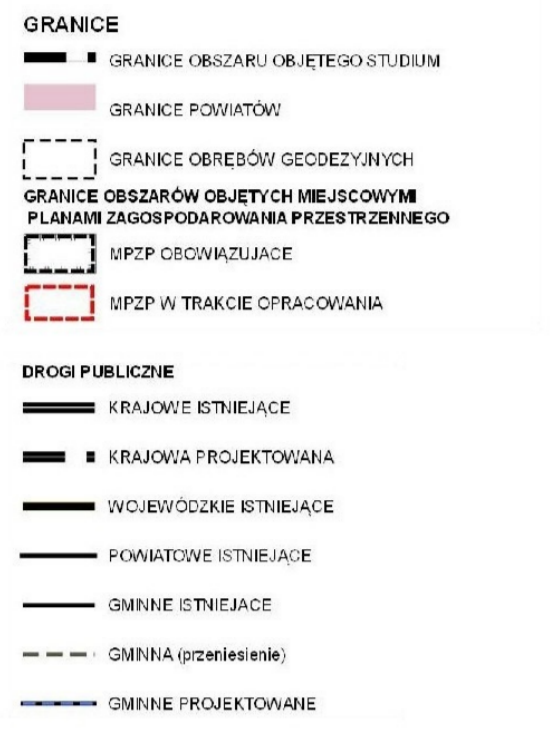


STUDIUM UWARUNKOWAŃ I KIERUNKÓW ZAGOSPODAROWANIA  
PRZESTRZENNEGO GMINY SUWAŁKI  
SKALA 1:25 000



KIERUNKI ZAGOSPODAROWANIA PRZESTRZENNEGO  
LEGIŚNIA DO RYSUNKU W SKALI 1:25 000

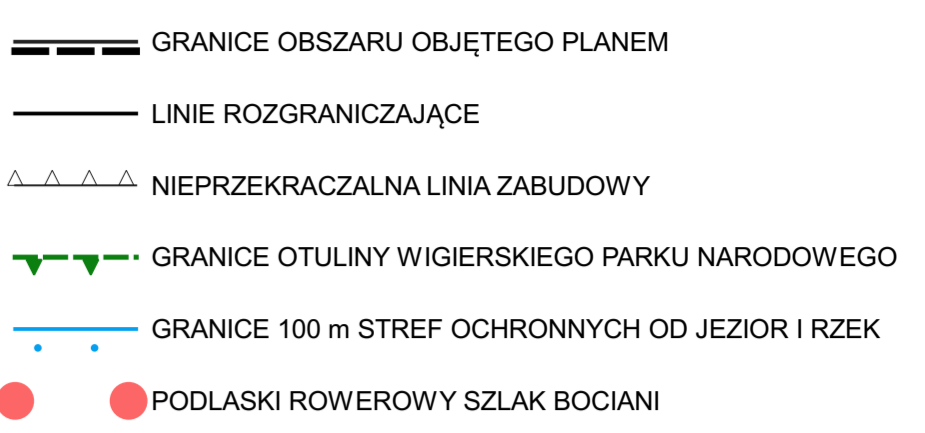


STRUKTURA PRZESTRZENNA GMINY  
ORAZ PRZEZNACZENIE TERENÓW



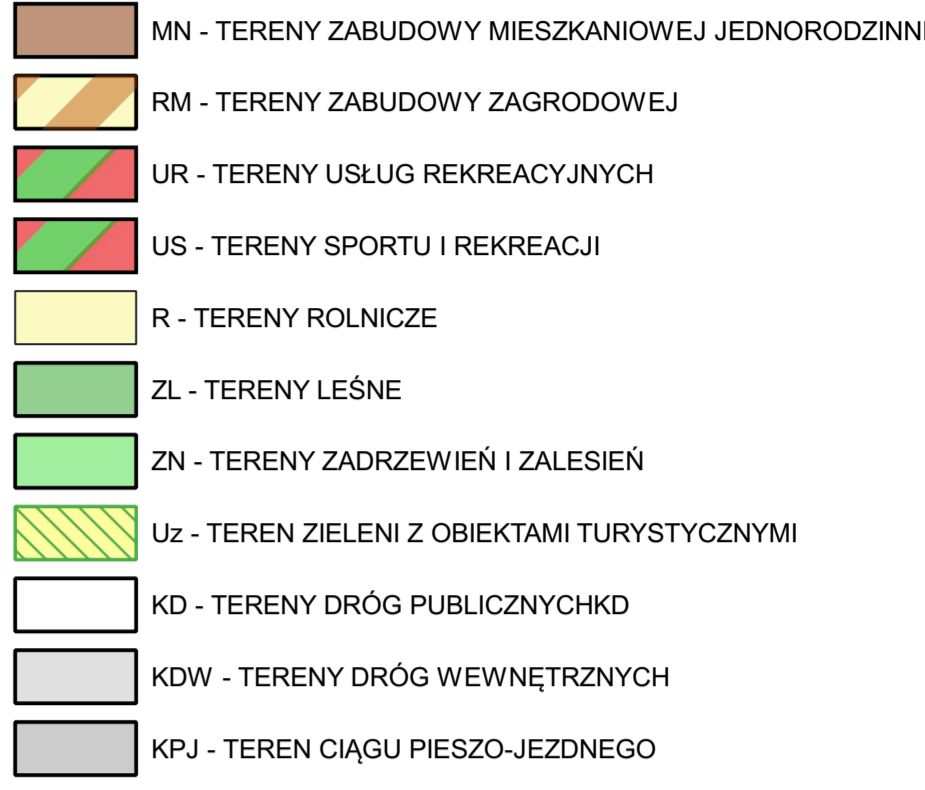
RYSUNEK PLANU W SKALI 1:2000  
50 0 50 100 m

LEGENDA



STANOWISKA ARCHEOLOGICZNE

PRZEZNACZENIE TERENÓW



INFRASTRUKTURA TECHNICZNA

