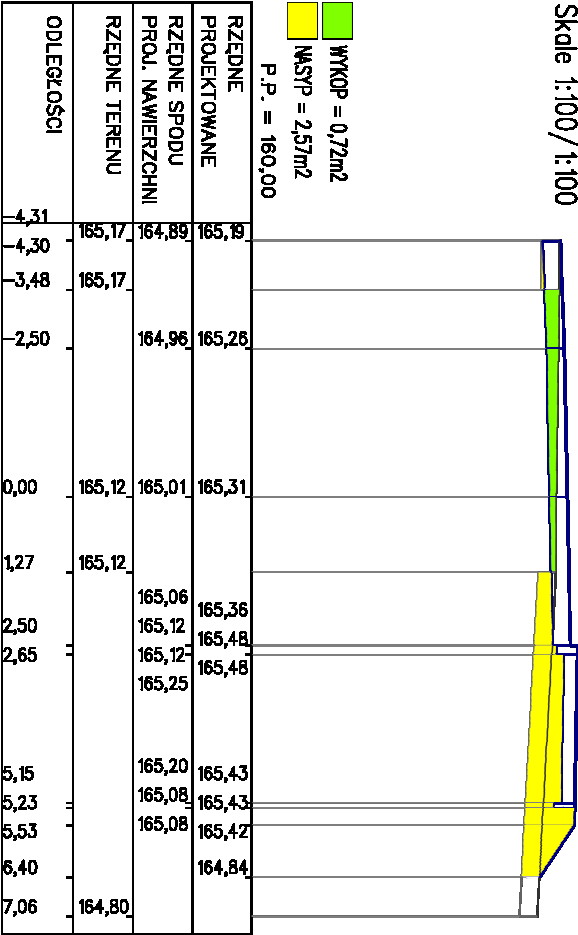


PRZESKROJE ROBÓT ZIEMNYCH
SKALA 1:100/1:100

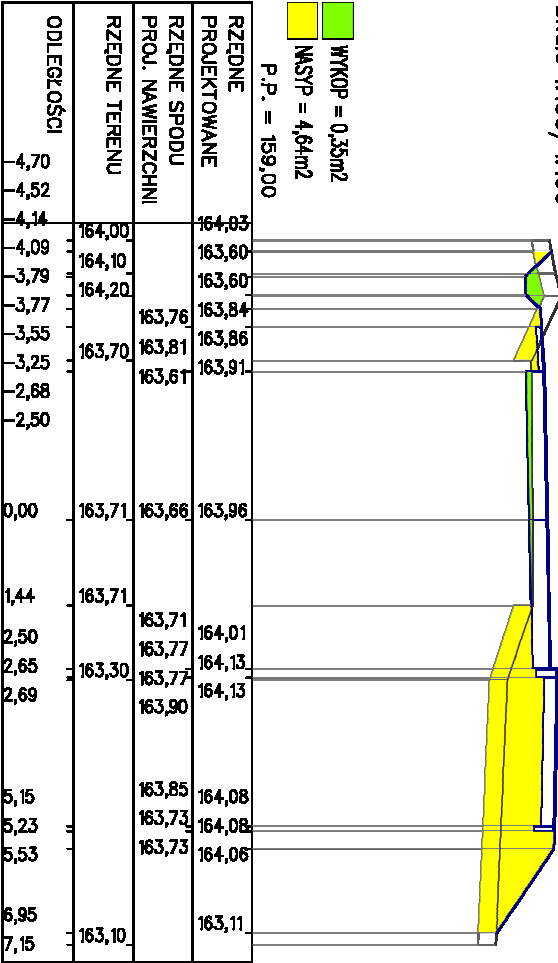
PK. 145,48

Skala 1:100/ 1:100



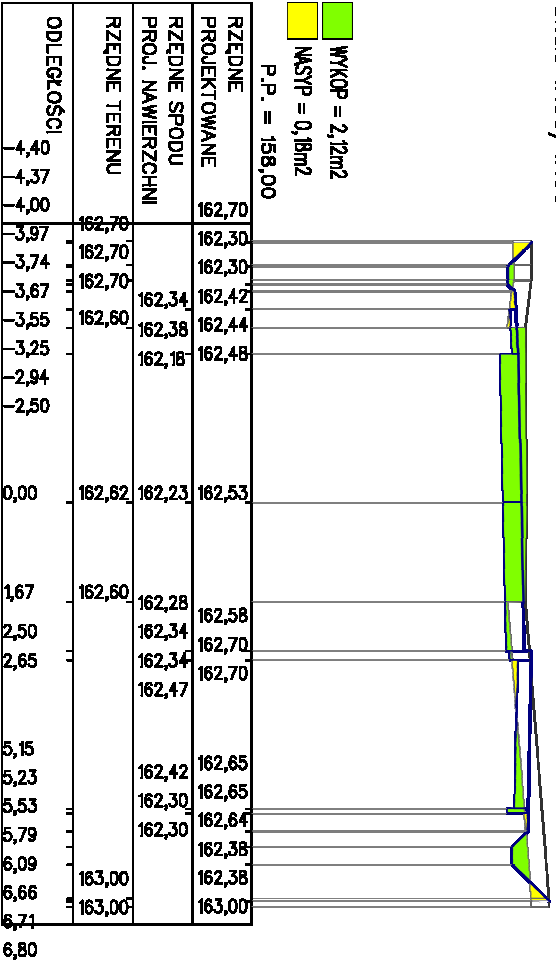
PK. 180,33

Skala 1:100/ 1:100



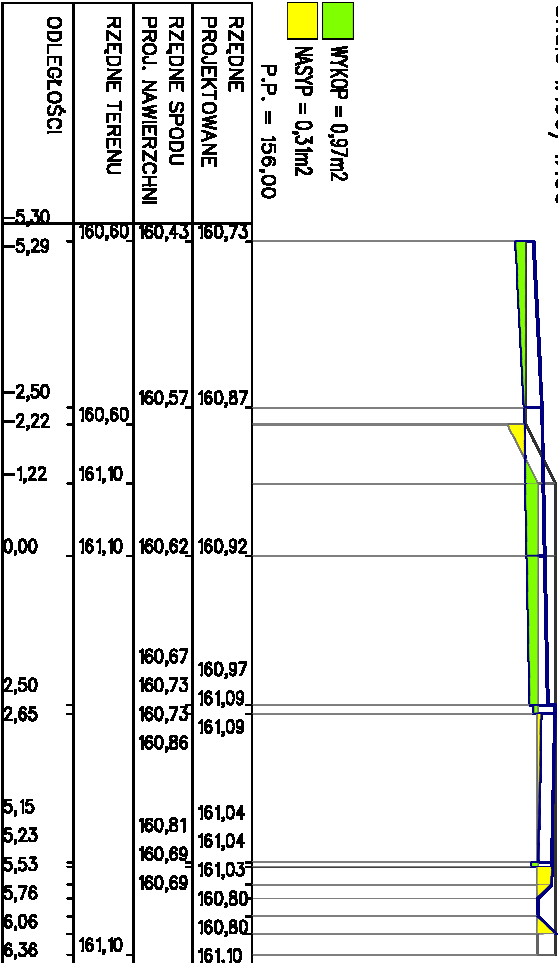
PK. 212,77

Skala 1:100/ 1:100



PK. 238,45

Skala 1:100/ 1:100



JEDNOSTKA PROJEKTOWA: PROJEKTOWANIE I NADZORY RENATA STANKIEWICZ 16-400 SUWAŁKI, UL. BECKA 23			
TEMAT: "Budowa drogi gminnej 102038B Krzywe-Mała Huta gm. Suwałki"			
ADRES: Krzywe, Mała Huta gm. Suwałki			
INWESTOR: Wójt gminy Suwałki, 16-400 Suwałki, ul. Swierkowa 45			
BRANŻA DROGOWA	PROJEKTANT/INSTRUMENT inż. RENATA STANKIEWICZ PDL/0030/200D/04		PODPIS
	SPRZĄDZAJĄCY inż. inż. PRZEMISŁAW GALIŃSKI WA/0126/PW/OD/10		PODPIS
FAZA PROJEKTU PROJEKT TECHNICZNY			
TYTUŁ RYSUNKU PRZESKROJE ROBÓT ZIEMNYCH	DATA 20.09.2021r.		NR RYS. D7.2
	SKALA 1:100/1:100		