

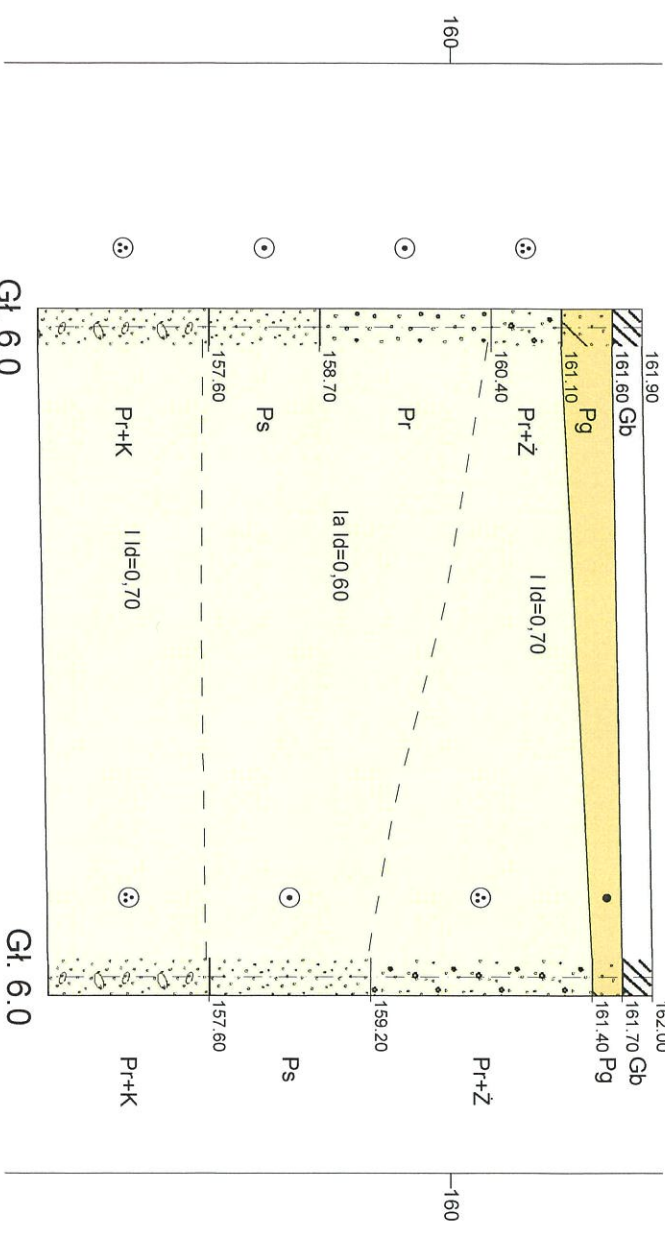
3

161.90

1

162.00

m n.p.m.



m n.p.m.

- gleba
- piasek średni
- piasek gruby
- Piasek gruby + żwir
- Piasek średni + kamienie
- piasek gliniasty

Skala  
1: 500  
75

m n.p.m.

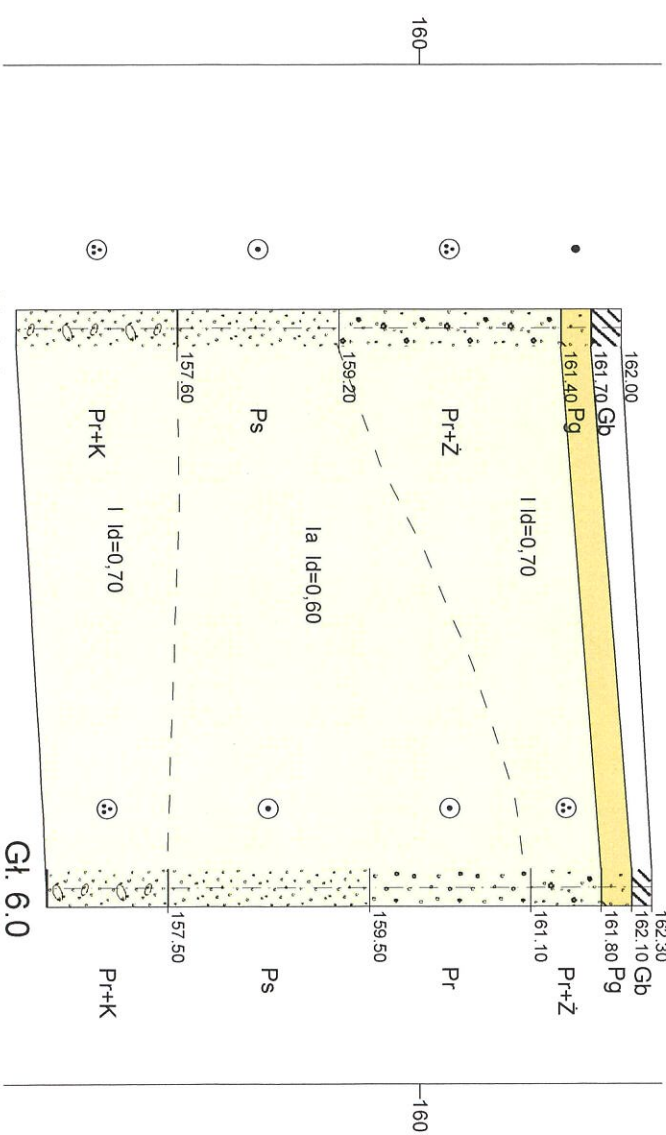
1

162.00

2

162.30

m n.p.m.



1	37.2m	2
---	-------	---

Skala  
1: 500  
75

m n.p.m.

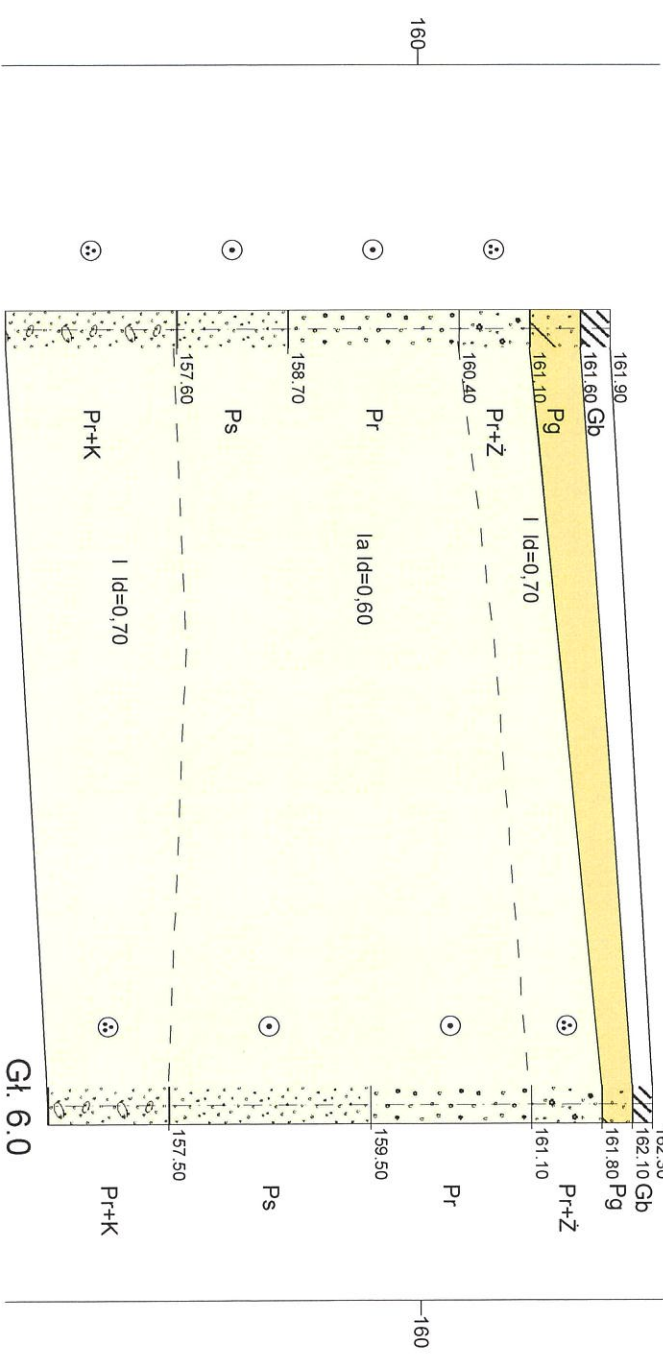
3

161.90

2

162.30

m n.p.m.



3	51.6m	2
---	-------	---

Skala  
1: 500  
75

Klasyfikacja Gruntów Etk			Zał.nr
Grajewska 17A			4.1
Ośrodek Czytelnictwa i Kultury Gminy Suwałki			
w Płocicznie.			
Przekrój geologiczny			Skala
			1: 500 75
Opracował	8.02.2022	Mirosław Podgórski	
Data	Nazwisko	Podpis	