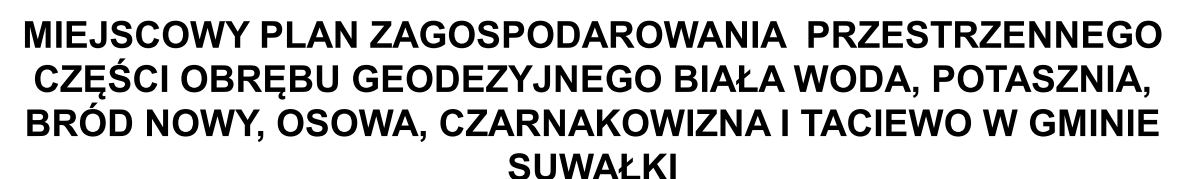












- STRUKTURA PRZESTRZENNA GMINY**  
**OPISY POJĘCIAŁNE TERENÓW**
- |   |   |
|---|---|
|  | TERENY ZABUDOWY<br>MIESZKANOWEJ WIELORODZINNEJ  |
|  | TERENY ZABUDOWY<br>MIESZKANOWEJ JEDNORODZINNEJ  |
|  | TERENY ZAWARTY<br>ZABUDOWY WIEJSKIEJ  |
|  | OSZCZĄDZUŁGOWE  |
|  | TERENY PRODUKCYJNE, SKŁADY I MAGAZYNY   |
|  | TERENY OBLĘKOWE<br>HABITACYJNO O POWIERZCHNI<br>SPRZĘDZAJĄCY POWYŻEJ 2000m <sup>2</sup> |
|  | TERENY SPORTU I REKREACJI   |
|  | TERENY ROZUJE   |
|  | TERENY RODOWNICZE<br>OGRODOW DZIAŁKOWYCH  |
|  | TERENY CMENTARZY  |
|  | TERENY ZIELENI  |
|  | TERENY LASÓW  |




RYSUNEK PLANU W SKALI 1:2000









### LEGENDA

-  GRANICE OBSZARU OBJĘTEGO PLANEM  
 LINIE ROZGRANICZAJĄCE  
 NIEPRZEKRACZALNE LINIE ZABUDOWY  
 GRANICE 100 m STREF OCHRONNYCH OD JEZIOR I RZEK  
 GRANICE OBSZARU NATURA 2000 "JELENIOWO"  
 OBSZARY SZCZEGÓLNEGO ZAGROŻENIA POWODZIĄ,  
NA KOTÓRYCH PRAWDOPODOBIEŃSTWO WYSTĄPIENIA POWODZI JEST ŚREDNIE I WYNOŚY 1%;  
 GRANICA TERENÓW UDOKUMENTOWANYCH ZŁOŻ KRUZYŻWA NATURALNEGO  
 STANOWISKO ARCHEOLOGICZNE  
 STANOWISKO ARCHEOLOGICZNE

## PRZEZNACZENIE TERENÓW

- |   |   |
|---|---|
|  | MN - TERENY ZABUDOWY MIESZKANIOWEJ JEDNORODZINNEJ               |
|  | U- TEREN ZABUDOWY USŁUGOWEJ                                     |
|  | P - TEREN ZABUDOWY PRODUKCYJNEJ, SKŁADOWEJ I MAGAZYNOWEJ        |
|  | US - TERENY ZABUDOWY USŁUGOWEJ – USŁUGI SPORTOWE                |
|  | RM - TERENY ZABUDOWY ZAGRODOWEJ                                 |
|  | R - TERENY ROLNICZE   |
|  | Z - TERENY ZADRZEWIEŃ, ZALESIEŃ ORAZ ZIELENI NIURZĄDZONEJ       |
|  | ZL - TERENY LEŚNE   |
|  | KD - TERENY DRÓG PUBLICZNYCH<br>(KdG-GŁÓWNYCH, KdP-POWIATOWYCH) |
|  | KDW - TERENY DRÓG WEWNĘTRZNYCH                                  |
|  | IT - TEREN INFRASTRUKTURY TELEKOMUNIKACYJNEJ                    |

## INFRASTRUKTURA TECHNICZNA

-  ISTNIEJĄCA INFRASTRUKTURA ELEKTROENERGETYCZNA
-  ISTNIEJĄCA INFRASTRUKTURA WODOCIĄGOWA
-  ISTNIEJĄCA INFRASTRUKTURA KANALIZACYJNA
-  PROJEKTOWANA INFRASTRUKTURA KANALIZACYJNA
-  PROJEKTOWANA INFRASTRUKTURA GAZOWA
-  LINIA ELEKTROENERGETYCZNA SN WRAZ Z PASEM OCHRONNYM
-  LINIA ELEKTROENERGETYCZNA 110kV WRAZ Z PASEM TECHNOLOGICZNYM