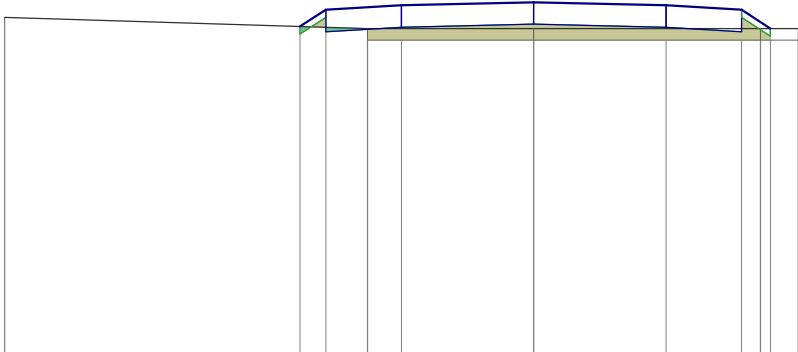


PRZEKROJE POPRZECZNE
ODCINEK P.T.4-K.T.4

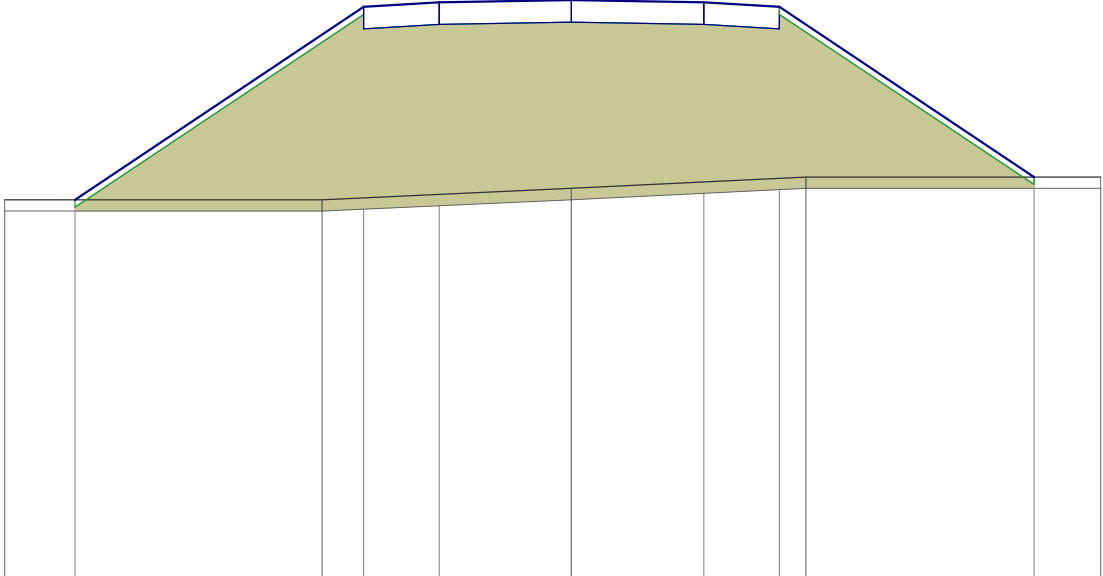
PIK: 0,00
Skala 1:100/100



P.P. = 188,00

RZĘDNE PROJEKTOWANE		-192,33	-192,55	-192,61	-192,65	-192,61	-192,55	-192,30
RZĘDNE KONSTRUKCJI		-192,26	-192,32	-192,36	-192,32	-192,26	-192,30	-192,30
RZĘDNE TERENU	192,45		192,30		192,30		192,30	192,30
ODLEGŁOŚCI	-7,00	-3,09	-2,75	-2,20	-1,75	0,00	1,75	2,75

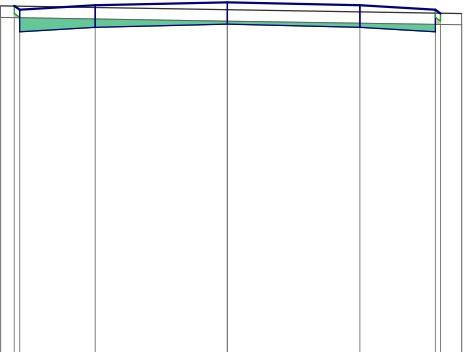
PIK: 13,00
Skala 1:100/100



P.P. = 185,00

RZĘDNE PROJEKTOWANE	-190,00		-192,55	-192,61	-192,64	-192,61	-192,55	-190,30
RZĘDNE KONSTRUKCJI		-192,26	-192,32	-192,35	-192,32	-192,26	-192,30	
RZĘDNE TERENU	190,00	190,00		190,15		190,30		190,30
ODLEGŁOŚCI	-7,50	-6,57	-3,30	-2,75	-1,75	0,00	1,75	2,75

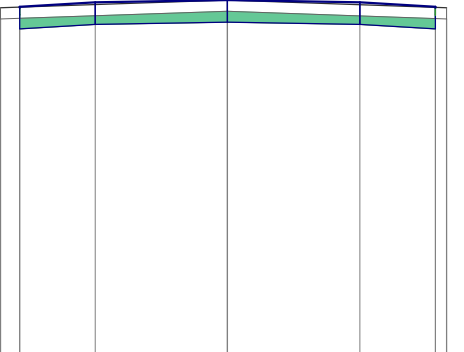
PIK: 26,00
Skala 1:100/100



P.P. = 188,00

RZĘDNE PROJEKTOWANE	-192,60	-192,55	-192,61	-192,65	-192,61	-192,55	-192,30
RZĘDNE KONSTRUKCJI	-192,26	-192,32	-192,36	-192,32	-192,26	-192,30	-192,30
RZĘDNE TERENU	192,60		192,55		192,50		192,50
ODLEGŁOŚCI	-3,00	-2,82	-1,75	0,00	1,75	2,75	3,10

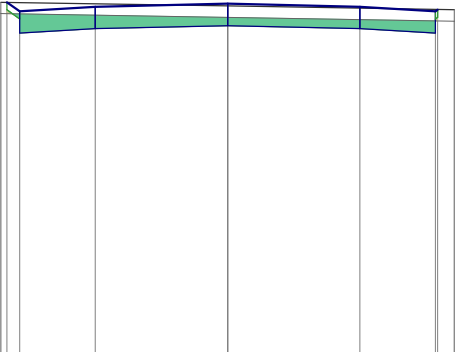
PIK: 37,00
Skala 1:100/100



P.P. = 188,00

RZĘDNE PROJEKTOWANE	-192,61	-192,67	-192,70	-192,67	-192,61
RZĘDNE KONSTRUKCJI	-192,32	-192,38	-192,41	-192,38	-192,32
RZĘDNE TERENU	192,60		192,70		192,60
ODLEGŁOŚCI	-3,00	-2,75	-1,75	0,00	1,75

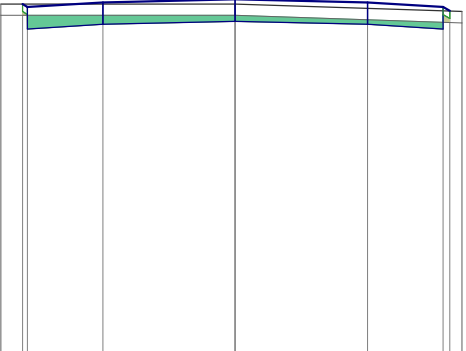
PIK: 51,00
Skala 1:100/100



P.P. = 188,00

RZĘDNE PROJEKTOWANE	-192,80	-192,74	-192,78	-192,74	-192,68
RZĘDNE KONSTRUKCJI	-192,39	-192,45	-192,49	-192,45	-192,39
RZĘDNE TERENU	192,80		192,75		192,70
ODLEGŁOŚCI	-3,00	-2,92	-1,75	0,00	1,75

PIK: 65,00
Skala 1:100/100



P.P. = 188,00

RZĘDNE PROJEKTOWANE	-192,80	-192,82	-192,86	-192,82	-192,76
RZĘDNE KONSTRUKCJI	-192,47	-192,53	-192,57	-192,53	-192,47
RZĘDNE TERENU	192,80		192,80		192,70
ODLEGŁOŚCI	-3,10	-2,81	-1,75	0,00	1,75