

ZARZĄDZENIE Nr 357/18

WÓJTA GMINY SUWAŁKI

z dnia 14 sierpnia 2018 r.

w sprawie przygotowania projektów Uchwał Rady Gminy.

Na podstawie art. 30 ust. 2 pkt 1 ustawy z dnia 8 marca 1990 r. o samorządzie gminnym (Dz. U. z 2018 r. poz. 994, poz. 1000, poz. 1349 i poz. 1432) **zarządza się**, co następuje:

§ 1. Ustala się treść projektów uchwał, które wniesione będą pod obrady XLVI Sesji Rady Gminy Suwałki:

- 1) w sprawie zmian w budżecie Gminy Suwałki na 2018 rok;
- 2) w sprawie zmiany Wieloletniej Prognozy Finansowej Gminy Suwałki na lata 2018-2024;
- 3) w sprawie określenia zasad dowozu dzieci do placówek wychowania przedszkolnego i szkół, wobec których Gmina Suwałki nie ma obowiązku zapewnienia bezpłatnego transportu i opieki w czasie przewozu;
- 4) w sprawie miejscowego planu zagospodarowania przestrzennego części obrębów geodezyjnych Dubowo Drugie, Zielone Kamedulskie, Wychodne, Przebród, Kuków i Trzciane w Gminie Suwałki;
- 5) w sprawie ustalenia maksymalnej liczby zezwoleń na sprzedaż napojów alkoholowych oraz zasad usytuowania miejsc sprzedaży i podawania napojów alkoholowych na terenie Gminy Suwałki;
- 6) w sprawie wyrażenia zgody na zamianę nieruchomości;
- 7) w sprawie nabycia nieruchomości w obrębie ewidencyjnym Okuniowiec;
- 8) w sprawie wyrażenia zgody na zamianę nieruchomości;
- 9) w sprawie wyrażenia zgody na zamianę nieruchomości;
- 10) w sprawie wyrażenia zgody na realizację przez Gminę Suwałki projektu pod nazwą: „Zielona Gmina – zakup i montaż kolektorów słonecznych i paneli fotowoltaicznych na budynkach mieszkalnych w Gminie Suwałki” w okresie 2018 – 2019;
- 11) w sprawie przystąpienia Gminy Suwałki do Stowarzyszeń Gmin Przyjaznych Energii Odnawialnej

stanowiące załączniki od nr 1- 11 niniejszego zarządzenia.

§ 2. Upoważnia się:

1. Skarbnika Gminy do przedstawienia w czasie obrad sesji do przedstawienia w czasie obrad sesji projektów uchwał wymienionych w § 1 pkt 1 i 2 wraz z uzasadnieniem potrzeby ich podjęcia.
2. Kierownika Gminnego Zespołu Ekonomiczno-Administracyjnego Szkół do przedstawienia w czasie obrad sesji projektu uchwały wymienionej w § 1 pkt 3 wraz z uzasadnieniem potrzeby jej podjęcia.
3. Kierownika Ref. ds. Planowania Przestrzennego do przedstawienia w czasie obrad sesji projektu uchwały wymienionej w § 1 pkt 4 wraz z uzasadnieniem potrzeby jej podjęcia.

- .
4. Kierownika Ref. ds. Polityki Społeczno-Gospodarczej do przedstawienia w czasie obrad sesji projektu uchwały wymienionej w § 1 pkt 5 wraz z uzasadnieniem potrzeby jej podjęcia.
 5. Kierownika Ref. ds. Inwestycyjnych i Gospodarczych do przedstawienia w czasie obrad sesji projektów uchwał wymienionych w § 1 pkt 6-9 wraz z uzasadnieniem potrzeby ich podjęcia.
 6. Sekretarza Gminy do przedstawienia w czasie obrad sesji projektów uchwał wymienionych w § 1 pkt 10 i 11 wraz z uzasadnieniem potrzeby ich podjęcia.
- .

§ 3. Wykonanie zarządzenia powierza się osobom wymienionym w § 2.

§ 4. Zarządzenie wchodzi w życie z dniem podjęcia.

Wójt
Tadeusz Chołko

UCHWAŁA NR

RADY GMINY SUWAŁKI

z dnia 24 sierpnia 2018 roku

w sprawie zmian w budżecie Gminy Suwałki na 2018 rok

Na podstawie art.18 ust. 2 pkt 4 ustawy z dnia 8 marca 1990 r. o samorządzie gminnym (tj. Dz. U. z 2018 r. poz. 994, poz. 1000, poz.1349, poz. 1432) oraz art. 212, art. 237 ustawy z dnia 27 sierpnia 2009 r. o finansach publicznych (tj. Dz. U. z 2017 r. poz. 2077, z 2018 r. poz. 62, poz.1000, poz. 1366) - Rada Gminy Suwałki uchwala, co następuje:

§ 1. Wprowadzić zmiany w planie dochodów:

- 1) zwiększyć dochody o kwotę 609 676,00 zł - zgodnie z tabelą w załączniku nr 1;
- 2) zmniejszyć dochody o kwotę 4 120 946,00 zł - zgodnie z tabelą w załączniku nr 1;

§ 2. Wprowadzić zmiany w planie wydatków:

- 1) zwiększyć wydatki o kwotę 457 374,00 zł - zgodnie z tabelą w załączniku nr 2;
- 2) zmniejszyć wydatki o kwotę 775 644,00 zł - zgodnie z tabelą w załączniku nr 2.

§ 3.1. Budżet po dokonanych zmianach wynosi:

- 1) po stronie planowanych dochodów 43 420 214,86 zł, z tego:
 - a) bieżące w wysokości 38 671 717,26 zł;
 - b) majątkowe w wysokości 4 748 497,60 zł,
- 2) po stronie planowanych wydatków 55 047 276,86 zł, z tego:
 - a) bieżące w wysokości 35 782 404,86 zł;
 - b) majątkowe w wysokości 19 264 872,00 zł,
- 3) rezerwy po dokonanych zmianach wynoszą:
 - a) ogólna w wysokości 50 000,00 zł;
 - b) celowa w wysokości 107 000,00 zł z przeznaczeniem na realizację zadań własnych z zakresu zarządzania kryzysowego;
 - c) celowa w wysokości 6 575,00 zł z przeznaczeniem na realizację zadań własnych z zakresu oświaty i wychowania;
 - d) celowa w wysokości 48 000,00 zł z przeznaczeniem na realizację własnych zadań inwestycyjnych.

§ 4. Deficyt budżetu w wysokości 11 627 062,00 zł, który zostanie pokryty przychodami pochodzącymi z:

- a) nadwyżki budżetu z lat ubiegłych w kwocie 6 627 062,00 zł;
- b) zaciągniętego kredytu/pożyczki w kwocie 5 000 000,00 zł.

§ 5. Łączna kwota przychodów budżetu wynosi 11 777 062,00 zł oraz łączna kwota rozchodów budżetu wynosi 150 000,00 zł, zgodnie z Załącznikiem nr 5.

§ 6. 1. Limity zobowiązań z tytułu kredytów i pożyczek zaciąganych na:

- a) sfinansowanie przejściowego deficytu budżetu w kwocie 2 000 000,00 zł;
- b) sfinansowanie planowanego deficytu budżetu w kwocie 5 000 000,00 zł.

2. Upoważnia się Wójta do zaciągania kredytów i pożyczek do wysokości poszczególnych limitów zobowiązań, o których mowa w ust. 1.

§ 7. Wykaz wydatków na zadania inwestycyjne realizowanych w 2018 roku, zgodnie z załącznikiem nr 3.

§ 8. Dotacje celowe dla jednostek spoza sektora finansów publicznych w 2018 roku, zgodnie z załącznikiem nr 4.

§ 9. Przychody i rozchody budżetu w 2018 roku, zgodnie z załącznikiem nr 5

§ 10. Plan wydatków na programy i projekty realizowane ze środków pochodzących z budżetu Unii Europejskiej i innych środków pochodzących ze źródeł zagranicznych w 2018 roku, zgodnie z załącznikiem nr 6.

§ 11. Plan dochodów i wydatków związanych z realizacją zadań określonych ustawą prawo ochrony środowiska w 2018 roku, zgodnie z załącznikiem nr 7.

§ 12. Planowane dochody z tytułu wydawania zezwoleń na sprzedaż napojów alkoholowych oraz planowane wydatki na realizację zadań określonych w Gminnym Programie Profilaktyki i Rozwiązywania Problemów Alkoholowych oraz planowane wydatki na realizację zadań określonych w Gminnym Programie Przeciwdziałania Narkomanii w 2018 roku, zgodnie z załącznikiem nr 8

§ 13. Plan dochodów i wydatków związanych z realizacją zadań określonych w ustawie o utrzymaniu czystości i porządku w gminach w 2018 roku, zgodnie z załącznikiem nr 9.

§ 14. Objaśnienie dokonanych zmian w budżecie stanowi załącznik nr 10 do niniejszej Uchwały.

§ 15. Traci moc:

- załącznik nr 3 „Wykaz wydatków na zadania inwestycyjne realizowanych w 2018 roku” do Uchwały nr XLIV/387/18 Rady Gminy Suwałki z dnia 24 lipca 2018 roku w sprawie zmian w budżecie Gminy Suwałki na 2018 rok,
- załącznik nr 6 „Przychody i rozchody budżetu w 2018 roku” do Uchwały Nr XLIV/387/18 Rady Gminy Suwałki z dnia 24 lipca 2018 roku w sprawie zmian w budżecie Gminy Suwałki na 2018 rok,
- załącznik nr 5 „Dotacje celowe dla jednostek spoza sektora finansów publicznych w 2018 roku” do Uchwały nr XLV/387/18 z dnia 24 lipca 2018 roku,
- załącznik Nr 7 „Plan wydatków na programy i projekty realizowane ze środków pochodzących z budżetu Unii Europejskiej i innych środków pochodzących ze źródeł zagranicznych w 2018 roku” do Uchwały Nr XLV/387/18 Rady Gminy Suwałki z dnia 24 lipca 2018 roku w sprawie zmian w budżecie Gminy Suwałki na 2018 rok,

- załącznik Nr 8 „Plan dochodów i wydatków związanych z realizacją zadań określonych ustawą prawo ochrony środowiska w 2018 roku” do Uchwały XLV/387/18 Rady Gminy Suwałki z dnia 24 lipca 2018 roku w sprawie zmian w budżecie Gminy Suwałki na 2018 rok,
 - załącznik Nr 7 „Plan dochodów i wydatków związanych z realizacją zadań określonych w ustawie o utrzymaniu czystości i porządku w gminach w 2018 roku, do Uchwały XLIII/375/18 Rady Gminy Suwałki z dnia 29 maja 2018 roku w sprawie zmian w budżecie Gminy Suwałki na 2018 rok,
 - załącznik Nr 7 „Planowane dochody z tytułu wydawania zezwoleń na sprzedaż napojów alkoholowych oraz planowane wydatki na realizację zadań określonych w Gminnym Programie Profilaktyki i Rozwiązywania Problemów Alkoholowych oraz planowane wydatki na realizację zadań określonych w Gminnym Programie Przeciwdziałania Narkomanii w 2018 roku” do Uchwały XLII/362/18 Rady Gminy Suwałki z dnia 27 kwietnia 2018 roku w sprawie zmian w budżecie Gminy Suwałki na 2018 rok.
- § 16.** Uchwała wchodzi w życie z dniem podjęcia.
- § 17.** Wykonanie Uchwały powierza się Wójtowi.
- § 18.** Uchwała podlega ogłoszeniu w Dzienniku Urzędowym Województwa Podlaskiego oraz poprzez wywieszenie na tablicy informacyjnej w Urzędzie Gminy.

Przewodniczący Rady

Marek Jeromin

Zmiany w tabeli planu dochodów budżetu Gminy Suwałki w 2018 roku

§ 1. Zwiększenie planowanych dochodów w budżecie o kwotę 609 676,00 zł zmniejszenie planowanych dochodów w budżecie o kwotę 4 120 946,00 zł w tym:

Rodzaj:		Dochody związane z realizacją zadań wykonywanych na mocy porozumień z organami administracji rządowej				
Dział	Rozdział	Paragraf	Treść	Przed zmianą	Zmiana	Po zmianie
Razem:				2 000,00	0,00	2 000,00
Rodzaj:		Porozumienia z JST				
Dział	Rozdział	Paragraf	Treść	Przed zmianą	Zmiana	Po zmianie
Razem:				86 859,00	0,00	86 859,00
Rodzaj:		Własne				
Dział	Rozdział	Paragraf	Treść	Przed zmianą	Zmiana	Po zmianie
010			Rolnictwo i łowiectwo	1 916 064,00	- 1 891 622,00	24 442,00
	01010		Infrastruktura wodociągowa i sanitacyjna wsi	1 893 452,00	- 1 893 452,00	0,00
		6257	Dotacje celowe w ramach programów finansowych z udziałem środków europejskich oraz środków, o których mowa w art. 5 ust. 3 pkt 5 lit. a i b ustawy, lub płatności w ramach budżetu środków europejskich, realizowanych przez jednostki samorządu terytorialnego	1 893 452,00	- 1 893 452,00	0,00
	01095		Pozostała działalność	22 612,00	1 830,00	24 442,00
		0770	Wpłaty z tytułu odpłatnego nabycia prawa własności oraz prawa użytkowania wieczystego nieruchomości	0,00	1 830,00	1 830,00
100			Górnictwo i kopalnictwo	2 310 988,00	173 062,00	2 484 050,00
	10095		Pozostała działalność	2 310 988,00	173 062,00	2 484 050,00
		0460	Wpływy z opłaty eksploatacyjnej	2 310 938,00	173 062,00	2 484 000,00
600			Transport i łączność	977 383,60	- 280 000,00	697 383,60
	60016		Drogi publiczne gminne	959 937,60	- 280 000,00	679 937,60
		6330	Dotacje celowe otrzymane z budżetu państwa na realizację inwestycji i zakupów inwestycyjnych własnych gmin (związków gmin, związków powiatowo-gminnych)	944 865,60	- 280 000,00	664 865,60

756			Dochody od osób prawnych, od osób fizycznych i od innych jednostek nieposiadających osobowości prawnej oraz wydatki związane z ich poborem	19 627 765,00	- 1 531 953,00	18 095 812,00
	75615		Wpływy z podatku rolnego, podatku leśnego, podatku od czynności cywilnoprawnych, podatków i opłat lokalnych od osób prawnych i innych jednostek organizacyjnych	10 205 550,00	- 1 792 954,00	8 412 596,00
		0310	Wpływy z podatku od nieruchomości	10 000 000,00	- 1 844 809,00	8 155 191,00
		0340	Wpływy z podatku od środków transportowych	24 300,00	375,00	24 675,00
		2680	Rekompensaty utraconych dochodów w podatkach i opłatach lokalnych	0,00	51 480,00	51 480,00
	75616		Wpływy z podatku rolnego, podatku leśnego, podatku od spadków i darowizn, podatku od czynności cywilno-prawnych oraz podatków i opłat lokalnych od osób fizycznych	3 362 250,00	248 162,00	3 610 412,00
		0310	Wpływy z podatku od nieruchomości	1 930 000,00	260 675,00	2 190 675,00
		0320	Wpływy z podatku rolnego	354 000,00	3 310,00	357 310,00
		0340	Wpływy z podatku od środków transportowych	644 000,00	- 55 853,00	588 147,00
		0360	Wpływy z podatku od spadków i darowizn	10 400,00	6 000,00	16 400,00
		0640	Wpływy z tytułu kosztów egzekucyjnych, opłaty komorniczej i kosztów upomnień	3 150,00	30,00	3 180,00
		0910	Wpływy z odsetek od nieterminowych wpłat z tytułu podatków i opłat	8 500,00	34 000,00	42 500,00
	75618		Wpływy z innych opłat stanowiących dochody jednostek samorządu terytorialnego na podstawie ustaw	104 015,00	12 839,00	116 854,00
		0480	Wpływy z opłat za zezwolenia na sprzedaż napojów alkoholowych	70 000,00	12 829,00	82 829,00
		0490	Wpływy z innych lokalnych opłat pobieranych przez jednostki samorządu terytorialnego na podstawie odrębnych ustaw	14 005,00	10,00	14 015,00
758			Różne rozliczenia	6 239 946,00	11 237,00	6 251 183,00
	75814		Różne rozliczenia finansowe	35 000,00	11 237,00	46 237,00
		0920	Wpływy z pozostałych odsetek	35 000,00	11 237,00	46 237,00
900			Gospodarka komunalna i ochrona środowiska	2 010 068,00	- 37 064,00	1 973 004,00
	90002		Gospodarka odpadami	875 410,00	300,00	875 710,00
		0640	Wpływy z tytułu kosztów egzekucyjnych, opłaty komorniczej i kosztów upomnień	2 200,00	300,00	2 500,00
	90005		Ochrona powietrza atmosferycznego i klimatu	1 110 034,00	- 46 832,00	1 063 202,00
		6257	Dotacje celowe w ramach programów finansowych z udziałem środków europejskich oraz środków, o których mowa w art. 5 ust. 3 pkt 5 lit. a i b ustawy, lub płatności w ramach budżetu środków europejskich, realizowanych przez jednostki samorządu terytorialnego	900 955,00	- 46 832,00	854 123,00

	90019		Wpływy i wydatki związane z gromadzeniem środków z opłat i kar za korzystanie ze środowiska	24 000,00	9 468,00	33 468,00
		2440	Dotacje otrzymane z państwowych funduszy celowych na realizację zadań bieżących jednostek sektora finansów publicznych	0,00	9 468,00	9 468,00
Razem:				37 528 984,60	- 3 556 340,00	33 972 644,60
Rodzaj:		Dochody związane z realizacją zadań z zakresu administracji rządowej i innych zleconych jednostce samorządu terytorialnego odrębnymi ustawami				
Dział	Rozdział	Paragraf	Treść	Przed zmianą	Zmiana	Po zmianie
751			Urzędy naczelnych organów władzy państwowej, kontroli i ochrony prawa oraz sądownictwa	4 236,00	42 070,00	46 306,00
	75109		Wybory do rad gmin, rad powiatów i sejmików województw, wybory wójtów, burmistrzów i prezydentów miast oraz referenda gminne, powiatowe i wojewódzkie	2 687,00	42 070,00	44 757,00
		2010	Dotacje celowe otrzymane z budżetu państwa na realizację zadań bieżących z zakresu administracji rządowej oraz innych zadań zleconych gminie (związkom gmin, związkom powiatowo-gminnym) ustawami	2 687,00	42 070,00	44 757,00
852			Pomoc społeczna	771 722,00	3 000,00	774 722,00
	85213		Składki na ubezpieczenie zdrowotne opłacane za osoby pobierające niektóre świadczenia z pomocy społecznej, niektóre świadczenia rodzinne oraz za osoby uczestniczące w zajęciach w centrum integracji społecznej.	13 000,00	3 000,00	16 000,00
		2010	Dotacje celowe otrzymane z budżetu państwa na realizację zadań bieżących z zakresu administracji rządowej oraz innych zadań zleconych gminie (związkom gmin, związkom powiatowo-gminnym) ustawami	13 000,00	3 000,00	16 000,00
Razem:				9 313 641,26	45 070,00	9 358 711,26
Razem plan dochodów:				46 931 484,86	+609 676,00 -4 120 946,00	43 420 214,86

Plan dochodów po wprowadzonych zmianach							
Plan dochodów na 2018 rok	Z tego:						
	Dochody bieżące	w tym:	Dochody majątkowe	z tego:			
		dochody bieżące na programy finansowane z udziałem środków, o których mowa w art. 5 ust. 1 pkt 2 i 3		dochody z tytułu przekształcenia prawa użytkowania wieczystego w prawo własności § 0760	dochody ze sprzedaży majątku § 0770 § 0780 § 0800 § 0870	dochody z tytułu dotacji oraz środków przeznaczonych na inwestycje § z 6....	w tym:
							dochody na programy finansowane z udziałem środków, o których mowa w art. 5 ust. 1 pkt 2 i 3
1	2	3	4	5	6	7	8
43 420 214,86	38 671 717,26	176 070,00	4 748 497,60	5 638,00	2 091 276,00	2 651 583,60	1 599 859,00
<p style="text-align: center;">Przewodniczący Rady</p> <p style="text-align: center;">Marek Jeromin</p>							

Załącznik Nr 2
do Uchwały nr
Rady Gminy Suwałki
z dnia 24 sierpnia 2018 r.

Zmiany w tabeli planu wydatków budżetu Gminy Suwałki w 2018 roku

§ 1. Zmniejszenie planowanych wydatków w budżecie o kwotę 775 644,00 zł, zwiększenie planowanych wydatków w budżecie o kwotę 457 374,00 zł w tym:

Rodzaj:		Wydatki związane z realizacją zadań wykonywanych na mocy porozumień między organami administracji rządowej				
Dział	Rozdział	Paragraf	Treść	Przed zmianą	Zmiana	Po zmianie
Razem				2 000,00	0,00	2 000,00
Rodzaj:		Porozumienia z jednostkami samorządu terytorialnego				
Dział	Rozdział	Paragraf	Treść	Przed zmianą	Zmiana	Po zmianie
Razem				2 812 500,00	0,00	2 812 500,00
Rodzaj:		Własne				
Dział	Rozdział	Paragraf	Treść	Przed zmianą	Zmiana	Po zmianie
010			Rolnictwo i łowiectwo	3 064 631,00	10 000,00	3 074 631,00
	01010		Infrastruktura wodociągowa i sanitacyjna wsi	3 056 111,00	10 000,00	3 066 111,00
		6050	Wydatki inwestycyjne jednostek budżetowych	137 990,00	10 000,00	147 990,00
600			Transport i łączność	10 362 720,60	10 000,00	10 372 720,60
	60016		Drogi publiczne gminne	10 210 913,60	10 000,00	10 220 913,60
		6050	Wydatki inwestycyjne jednostek budżetowych	9 356 589,00	10 000,00	9 366 589,00
700			Gospodarka mieszkaniowa	2 337 325,00	125 000,00	2 462 325,00
	70005		Gospodarka gruntami i nieruchomościami	2 307 225,00	125 000,00	2 432 225,00
		4480	Podatek od nieruchomości	779 000,00	80 000,00	859 000,00
		6060	Wydatki na zakupy inwestycyjne jednostek budżetowych	595 957,00	45 000,00	640 957,00
750			Administracja publiczna	5 599 273,00	-26 000,00	5 573 273,00
	75023		Urzędy gmin (miast i miast na prawach powiatu)	4 351 255,00	65 000,00	4 416 255,00
		6060	Wydatki inwestycyjne jednostek budżetowych	15 000,00	65 000,00	80 000,00

	75095		Pozostała działalność	164 803,00	- 91 000,00	73 803,00
		4600	Kary, odszkodowania i grzywny wypłacane na rzecz osób prawnych i innych jednostek organizacyjnych	91 000,00	- 91 000,00	0,00
754			Bezpieczeństwo publiczne i ochrona przeciwpożarowa	389 816,00	0,00	389 816,00
	75412		Ochotnicze straże pożarne	378 016,00	0,00	378 016,00
		2820	Dotacja celowa z budżetu na finansowanie lub dofinansowanie zadań zleconych do realizacji stowarzyszeniom	0,00	11 200,00	11 200,00
		4210	Zakup materiałów i wyposażenia	50 000,00	- 11 200,00	38 800,00
801			Oświata i wychowanie	10 730 974,00	0,00	10 730 974,00
	80103		Oddziały przedszkolne w szkołach podstawowych	871 112,00	0,00	871 112,00
		4140	Wpłaty na Państwowy Fundusz Rehabilitacji Osób Niepełnosprawnych	3 060,00	- 700,00	2 360,00
		4210	Zakup materiałów i wyposażenia	2 900,00	- 500,00	2 400,00
		4260	Zakup energii	17 735,00	1 200,00	18 935,00
	80106		Inne formy wychowania przedszkolnego	714 038,00	0,00	714 038,00
		4140	Wpłaty na Państwowy Fundusz Rehabilitacji Osób Niepełnosprawnych	6 004,00	- 800,00	5 204,00
		4170	Wynagrodzenia bezosobowe	3 100,00	- 500,00	2 600,00
		4270	Zakup usług remontowych	800,00	1 300,00	2 100,00
851			Ochrona zdrowia	118 536,00	12 880,00	131 416,00
	85154		Przeciwdziałanie alkoholizmowi	100 536,00	12 880,00	113 416,00
		4190	Nagrody konkursowe	1 500,00	3 880,00	5 380,00
		4300	Zakup usług pozostałych	33 000,00	7 000,00	40 000,00
		4610	Koszty postępowania sądowego i prokuratorskiego	4 300,00	2 000,00	6 300,00
852			Pomoc społeczna	1 816 710,00	- 3 462,00	1 813 248,00
	85214		Zasiłki okresowe, celowe i pomoc w naturze oraz składki na ubezpieczenia emerytalne i rentowe	138 000,00	- 2 862,00	135 138,00
		3110	Świadczenia społeczne	130 000,00	- 2 862,00	127 138,00
	85219		Ośrodki pomocy społecznej	786 110,00	5 400,00	791 510,00
		3020	Wydatki osobowe niezaliczone do wynagrodzeń	307,00	400,00	707,00
		4300	Zakup usług pozostałych	24 700,00	5 000,00	29 700,00

	85295		Pozostała działalność	486 550,00	- 6 000,00	480 550,00
		4330	Zakup usług przez jednostki samorządu terytorialnego od innych jednostek samorządu terytorialnego	455 843,00	- 6 000,00	449 843,00
853			Pozostałe zadania w zakresie polityki społecznej	83 016,00	0,00	83 016,00
	85395		Pozostała działalność	83 016,00	0,00	83 016,00
		4177	Wynagrodzenia bezosobowe	935,00	2 000,00	2 935,00
		4179	Wynagrodzenia bezosobowe	165,00	500,00	665,00
		4307	Zakup usług pozostałych	19 213,00	- 2 000,00	17 213,00
		4309	Zakup usług pozostałych	3 391,00	- 500,00	2 891,00
855			Rodzina	170 898,00	3 462,00	174 360,00
	85502		Świadczenia rodzinne, świadczenie z funduszu alimentacyjnego oraz składki na ubezpieczenia emerytalne i rentowe z ubezpieczenia społecznego	62 526,00	1 000,00	63 526,00
		4300	Zakup usług pozostałych	1 000,00	1 000,00	2 000,00
	85508		Rodziny zastępcze	21 500,00	2 462,00	23 962,00
		4330	Zakup usług przez jednostki samorządu terytorialnego od innych jednostek samorządu terytorialnego	21 500,00	2 462,00	23 962,00
900			Gospodarka komunalna i ochrona środowiska	4 798 233,00	- 506 220,00	4 292 013,00
	90002		Gospodarka odpadami	1 092 148,00	149 362,00	1 241 510,00
		4210	Zakup materiałów i wyposażenia	9 000,00	5 000,00	14 000,00
		4300	Zakup usług pozostałych	949 439,00	144 362,00	1 093 801,00
	90005		Ochrona powietrza atmosferycznego i klimatu	2 317 941,00	- 659 582,00	1 658 359,00
		6050	Wydatki inwestycyjne jednostek budżetowych	646 341,00	- 514 110,00	132 231,00
		6057	Wydatki inwestycyjne jednostek budżetowych	955 955,00	- 101 831,00	854 124,00
		6059	Wydatki inwestycyjne jednostek budżetowych	409 695,00	- 43 641,00	366 054,00
	90015		Oświetlenie ulic, placów i dróg	548 000,00	4 000,00	552 000,00
		4270	Zakup usług remontowych	37 000,00	4 000,00	41 000,00

921			Kultura i ochrona dziedzictwa narodowego	1 639 519,00	6 000,00	1 645 519,00
	92195		Pozostała działalność	799 757,00	6 000,00	805 757,00
		4210	Zakup materiałów i wyposażenia	34 000,00	6 000,00	40 000,00
926			Kultura fizyczna	84 000,00	5 000,00	89 000,00
	92695		Pozostała działalność	29 000,00	5 000,00	34 000,00
		4170	Wynagrodzenia bezosobowe	4 500,00	5 000,00	9 500,00
Razem:				43 237 880,60	- 363 340,00	42 874 540,60
Wydatki związane z realizacją zadań z zakresu administracji rządowej i innych zleconych jednostce samorządu terytorialnego odrębnymi ustawami						
Dział	Rozdział	Dział	Treść	Przed zmianą	Zmiana	Po zmianie
751			Urzędy naczelnych organów władzy państwowej, kontroli i ochrony prawa oraz sądownictwa	4 236,00	42 070,00	46 306,00
	75109		Wybory do rad gmin, rad powiatów i sejmików województw, wybory wójtów, burmistrzów i prezydentów miast oraz referenda gminne, powiatowe i wojewódzkie	2 687,00	42 070,00	44 757,00
		3030	Różne wydatki na rzecz osób fizycznych	0,00	400,00	400,00
		4010	Wynagrodzenia osobowe pracowników	0,00	9 693,00	9 693,00
		4110	Składki na ubezpieczenia społeczne	0,00	2 090,00	2 090,00
		4120	Składki na Fundusz Pracy	0,00	337,00	337,00
		4170	Wynagrodzenia bezosobowe	2 687,00	14 665,00	17 352,00
		4210	Zakup materiałów i wyposażenia	0,00	8 450,00	8 450,00
		4300	Zakup usług pozostałych	0,00	6 135,00	6 135,00
		4360	Oplaty z tytułu zakupu usług telekomunikacyjnych	0,00	200,00	200,00
		4410	Podróże służbowe krajowe	0,00	100,00	100,00
852			Pomoc społeczna	771 722,00	3 000,00	774 722,00
	85213		Składki na ubezpieczenie zdrowotne opłacane za osoby pobierające niektóre świadczenia z pomocy społecznej, niektóre świadczenia rodzinne oraz za osoby uczestniczące w zajęciach w centrum integracji społecznej.	13 000,00	3 000,00	16 000,00
		4130	Składki na ubezpieczenie zdrowotne	13 000,00	3 000,00	16 000,00
Razem:				9 313 166,26	45 070,00	9 358 236,26
Razem plan wydatków:				55 365 546,86	-775 664,00 +457 374,00	55 047 276,86

Plan wydatków po wprowadzonych zmianach

Dział	Rozdział	Nazwa	Plan wydatków na 2018 rok	Z tego												
				Wydatki bieżące	z tego:								Wydatki majątkowe	z tego:		
					wydatki jednostek budżetowych,	z tego:		dotacje na zadania bieżące	świadczenia na rzecz osób fizycznych;	wydatki na programy finansowane z udziałem środków, o których mowa w art. 5 ust. 1 pkt 2 i 3	Wyплаты z tytułu poręczeń i gwarancji	Obsługa długu		inwestycje i zakupy inwestycyjne	w tym:	zakup i objęcie akcji i udziałów oraz wniesienie wkładów do spółek prawa handlowego.
						wynagrodzenia i składki od nich naliczane	wydatki związane z realizacją ich statutowych zadań;								na programy finansowane z udziałem środków, o których mowa w art. 5 ust. 1 pkt 2 i 3,	
1	2	3	4	5	6	7	8	9	10	11	12	13	14	15	16	17
Wydatki razem:			55 047 276,86	35 782 404,86	22 249 445,30	11 986 873,34	10 262 571,96	4 044 561,64	9 218 049,92	173 848,00	0,00	96 500,00	19 264 872,00	19 264 872,00	5 045 677,00	0,00

Przewodniczący Rady

Marek Jeromin

Załącznik nr 3 do
Uchwały nr
Rady Gminy Suwałki
z dnia 24 sierpnia 2018 roku

Wykaz wydatków na zadania inwestycyjne realizowanych w 2018 roku

Lp.	Rozdz.	Nazwa zadania inwestycyjnego	Łączne nakłady finansowe*	Zmiana w 2018 roku	Wartość zadania w 2018 roku po zmianie	Jednostka organizacyjna realizująca program lub koordynująca wykonanie programu
1.	01010.6050	Budowa sieci wodociągowej w Czarnakowiznie	90 000,00	-2 000,00	88 000,00	Urząd Gminy Suwałki
2.	01010.6050	Projekt na rozbudowę sieci kanalizacyjnej i wodociągowej we wsi Krzywe (nad jeziorem)	17 990,00	0,00	17 990,00	Urząd Gminy Suwałki
3.	01010.6050	Dokumentacja techniczna na przebudowę stacji uzdatniania wody w m. Suwałki przy ul. Buczka	30 000,00	+10 000,00	30 000,00	Urząd Gminy Suwałki
4.	01010.6057 6059 6050	Budowa sieci wodociągowej, kanalizacyjnej i przebudowa stacji uzdatniania wody na terenie gminy Suwałki oraz budowa sieci wodociągowej rozdzielczej na terenie gminy Bakalarzewo	2 892 821,00	+2 000,00	2 902 821,00	Urząd Gminy Suwałki
	010		3 030 811,00	+ 10 000,00	3 040 811,00	
5.	60016.6050	Budowa i rozbudowa skrzyżowania drogi gminnej Nr 102031 B Gawrych Ruda (rządówka) z drogą powiatową nr 1150B w msc. Gawrych Ruda	235 000,00	0,00	235 000,00	Urząd Gminy Suwałki
6.	60016.6050	Wykonanie dokumentacji projektowej na budowę drogi Nr 102001B Biała Woda (od drogi powiatowej Nr 1142B do drogi wojewódzkiej Nr 655) wraz z budową łącznika do drogi Nr 101996B Biała Woda-Prudziszki, gm. Suwałki	70 000,00	0,00	70 000,00	Urząd Gminy Suwałki
7.	60016.6050	Budowa drogi serwisowej łączącej drogi wojewódzkie nr 653 i nr 652	5 000,00	0,00	5 000,00	Urząd Gminy Suwałki
8.	60016.6050	Przebudowa drogi z nawierzchni gruntowej na nawierzchnię żwirową w msc. Zielone Kamedulskie na dz. nr ewid. 20/3 na dł ok. 0,8km	140 000,00	0,00	140 000,00	Urząd Gminy Suwałki
9.	60016.6050	Przebudowa drogi z nawierzchni żwirowej na nawierzchnię utwardzoną w msc. Płociczno-Tartak na dz. nr ewid. 364/53; 364/51, 364/157; 364/163; 364/4 na dł. ok. 600 m	372 000,00	0,00	372 000,00	Urząd Gminy Suwałki
10.	60016.6050	Budowa i rozbudowa drogi gminnej KD oznaczonej numerem ewidencyjnym 115/15, 120 położonej w obrębie ewidencyjnym Krzywe gmina Suwałki o długości około 450m	700 000,00	0,00	700 000,00	Urząd Gminy Suwałki
11.	60016.6050	Przebudowa drogi z nawierzchni gruntowej na nawierzchnię żwirową w msc. Krzywe na dz. nr ewid 133; 253/2; 251/3; 249/8; 248/1 na dł ok. 550m	105 000,00	0,00	105 000,00	Urząd Gminy Suwałki
12.	60016.6050	Przebudowa drogi z nawierzchni żwirowej na nawierzchnię utwardzoną w msc. Krzywe na działce nr ewid. 119 na dł. ok. 350 m	195 000,00	0,00	195 000,00	Urząd Gminy Suwałki

13.	60016. 6050	Przebudowa drogi z nawierzchni żwirowej na nawierzchnię utwardzoną w msc. Taciewo na dz. nr ewid. 268; 269; 271 na dł. ok. 900m	425 000,00	0,00	425 000,00	Urząd Gminy Suwałki
14.	60016. 6050	Przebudowa drogi nr 101991B Osowa-Bród Nowy-Bród Mały z nawierzchni żwirowej na nawierzchnię utwardzoną na dz. nr ewid. 209;166; na dł. ok. 1,3 km	670 000,00	0,00	670 000,00	Urząd Gminy Suwałki
15.	60016. 6050	Przebudowa drogi z nawierzchni żwirowej na nawierzchnię utwardzoną w msc. Osinki na działce nr ewid. 142/1 na dł. ok. 600m oraz na działce nr ewid.147 156 na dł. ok.600 m	550 000,00	0,00	550 000,00	Urząd Gminy Suwałki
16.	60016. 6050	Budowa i rozbudowa drogi gminnej KDg i budowa dróg wewnętrznych ogólnodostępnych KDW w msc. Mała Huta Gmina Suwałki	4 001 239,00	0,00	4 001 239,00	Urząd Gminy Suwałki
17.	60016. 6050	Wykonanie odnowy nawierzchni bitumicznej drogi gminnej Nr 102010B Leszczewek-Cimochowizna na długości ok. 450 m-Etap II odcinek A	233 000,00	0,00	233 000,00	Urząd Gminy Suwałki
18.	60016. 6050	Przebudowa drogi z nawierzchni żwirowej na nawierzchnię utwardzoną w msc. Biała Woda na dz. nr ewid. 230 na dł. ok. 300m	155 000,00	0,00	155 000,00	Urząd Gminy Suwałki
19.	60016. 6050	Przebudowa drogi z nawierzchni żwirowej na nawierzchnię utwardzoną w msc. Okuniowiec na dz. nr ewid. 172/1 na dł. ok. 550m	250 000,00	0,00	250 000,00	Urząd Gminy Suwałki
20.	60016. 6050	Wykonanie odnowy nawierzchni bitumicznej drogi gminnej nr 102010 B w m. Leszczewek-Cimochowizna na dług.ok.550 m wraz z przebudowa na odcinku dług. 660,00 m z nawierzchni żwirowej na nawierzchnie utwardzoną o szerokości 3,50 m. na dz. nr geod.64/5, 20/1 - etap I odcinek B	354 305,00	0,00	350 000,00	Urząd Gminy Suwałki
21.	60016. 6050	Przebudowa dróg gminnych Nr 102028B Sobolewo - Leszczewek oraz Nr 102027B Sobolewo (od drogi powiatowej Nr 1150B do lasu) na odcinku o długości ok. 1,5 km w obrębie ewid. Sobolewo gm. Suwałki z nawierzchni żwirowej na nawierzchnię asfaltową o szerokości nawierzchni 3,50 m na dz. nr geod. 217, 227, 153, 216	684 962,50	0,00	680 350,00	Urząd Gminy Suwałki
22.	60016. 6050	Przebudowa drogi z nawierzchni gruntowej na nawierzchnię żwirową w msc. Czerwony Folwark na dz. nr ewid. 82, 84 o dł. ok 600 m	105 000,00	0,00	100 000,00	Urząd Gminy Suwałki
23.	60016. 6050	Przebudowa drogi wewnętrznej z nawierzchni utwardzonej (betonowa gr.20 cm) o szerokości nawierzchni 5,0 m w msc. Bród Mały na dz.nr ewid.191/1; 192 na dł.200 m	120 000,00	0,00	120 000,00	Urząd Gminy Suwałki
24.	60016. 6050	Modernizacja drogi dojazdowej dz. Nr geod.69, 72/2 w msc. Korobiec-zmiana nawierzchni gruntowej na żwirową na długości ok. 2,0 km	0,00	+10 000,00	10 000,00	Urząd Gminy Suwałki
	600		9 366 239,00	+10 000,00	9 366 589,00	
25.	63095. 6057 6059 6050	Rewitalizacja obszaru Gminy Suwałki poprzez zagospodarowanie przestrzeni publicznej w miejscowości Mała Huta i Okuniowiec- budowa infrastruktury turystyczno-rekreacyjnej	719 582,00	0,00	662 462,00	Urząd Gminy Suwałki

		oraz wykonanie monitoringu plaży w msc. Mała Huta				
26.	63095.6057 6059 6050	Utworzenie infrastruktury turystyczno-rekreacyjnej w miejscowości Sobolewo poprzez zagospodarowanie placu gminnego - budowa infrastruktury turystyczno-rekreacyjnej	342 966,00	0,00	333 966,00	Urząd Gminy Suwałki
27.	63095.6050	Wykonanie operatu wodnoprawnego dotyczącego budowy pomostu nad jez. Czarne w miejscowości Krzywe	3 100,00	0,00	3 100,00	Urząd Gminy Suwałki
	630		999 528,00	0,00	999 528,00	
28.	70005.6060	Wykup nieruchomości pod infrastrukturę gminy	102 300,00	+45 000,00	147 300,00	Urząd Gminy Suwałki
29.	70005.6060	Odszkodowanie za grunty wydzielone w trakcie podziału działek, które przeszły z mocy ustawy na rzecz gminy	300 000,00	0,00	300 000,00	Urząd Gminy Suwałki
30.	70005.6060	Nabycie nieruchomości o nr geod. 240, o nr geod. 246 i o nr geod. 243/2 w obrębie ewidencyjnym Sobolewo	193 657,00	0,00	193 657,00	Urząd Gminy Suwałki
	700		595 957,00	+45 000,00	640 957,00	
31.	75023.6060	Zakup serwera i oprogramowania do obsługi programów finansowych	15 000,00	0,00	15 000,00	Urząd Gminy Suwałki
32.	75023.6060	Zakup oprogramowania na Gospodarkę nieruchomości	0,00	+65 000,00	65 000,00	Urząd Gminy Suwałki
	750		15 000,00	+65 000,00	80 000,00	
33.	75412.6050	Rozbudowa garażu OSP Nowa Wieś	105 950,00	0,00	100 000,00	Urząd Gminy Suwałki
	754		105 950,00	0,00	100 000,00	
34.	80101.6050	Rozbudowa systemu monitoringu w Szkole Podstawowej w Nowej Wsi	10 000,00	0,00	10 000,00	Szkoła Podstawowa w Nowej Wsi
35.	80101.6050	Wykonanie ogrodzenia przed Szkołą Podstawową w Starym Folwarku	30 000,00	0,00	30 000,00	Szkoła Podstawowa w Starym Folwarku
36.	80195.6050	Budowa pełnowymiarowej sali gimnastycznej wraz z zapleczem sportowym i łącznikiem przy istniejącym budynku Szkoły Podstawowej w Starym Folwarku	3 677 304,85	0,00	500 000,00	Urząd Gminy Suwałki
37.	80195.6057 6059	Rozwój ogólnodostępnej infrastruktury sportowo-rekreacyjnej w Gminie Suwałki poprzez budowę wielofunkcyjnego boiska przy Szkole Podstawowej w Starym Folwarku	438 553,00	0,00	438 553,00	Urząd Gminy Suwałki
38.	80195.6050	Projekt techniczny na budowę sali gimnastycznej przy Szkole Podstawowej w Nowej Wsi	62 000,00	0,00	62 000,00	Urząd Gminy Suwałki
	801		3 549 543,22	0,00	1 040 553,00	
39.	90005.6050 6057 6059	Zielona Gmina- zakup i montaż kolektorów słonecznych i paneli fotowoltaicznych na budynkach mieszkalnych w Gminie Suwałki	1 716 315,00	-659 582,00	1 348 359,00	Urząd Gminy Suwałki
40.	90005.6050	Dokumentacja na projekt „Zielona Gmina II - zakup i montaż kolektorów słonecznych i paneli fotowoltaicznych na budynkach mieszkalnych w Gminie Suwałki”	4 050,00	0,00	4 050,00	Urząd Gminy Suwałki
41.	90015.6050	Budowa oświetlenia ulicznego na terenie gminy	333 000,00	0,00	333 000,00	Urząd Gminy Suwałki

42.	90095 6050	Termomodernizacja budynku gminnego w Zielonym Kamedulskim	326 000,00	0,00	300 000,00	Urząd Gminy Suwałki
	900		2 370 991,00	-659 582,00	1 985 409,00	
43.	92195. 6050	Budowa świetlicy gminnej w Nowej Wsi na cele usługowe związane z promocją kultury, historii i turystyki	200 000,00	0,00	200 000,00	Urząd Gminy Suwałki
44.	92195. 6050	Budowa budynku świetlicy gminnej na działkach nr geod.28/1,30/1 i 34w obwodzie ewidencyjnym Turówka, gmina Suwałki	707 455,76	0,00	383 025,00	Urząd Gminy Suwałki
45.	92195. 6050	Wykonanie obelisku upamiętniającego 100 rocznicę odzyskania niepodległości przez RP	20 235,57	0,00	14 000,00	Urząd Gminy Suwałki
46.	92195 6050	Opracowanie monografii Gminy Suwałki na potrzeby publikacji książkowej	20 000,00	0,00	20 000,00	Urząd Gminy Suwałki
	921		607 025,00	0,00	617 025,00	x
47.	92695. 6050	Zagospodarowanie przestrzeni publicznej Gminy Suwałki poprzez utworzenie Otwartych Stref Aktywności-budowa siłowni zewnętrznych w Nowej Wsi i Zielonym Kamedulskim	8 000,00	0,00	8 000,00	Urząd Gminy Suwałki
	926		8 000,00	0,00	8 000,00	x
x	x	RAZEM:	x	+130 000,00 -659 582,00	17 878 872,00	x

* dotyczy zadań inwestycyjnych kontynuowanych

Przewodniczący Rady

Marek Jeromin

Załącznik nr 4 do
Uchwały nr
Rady Gminy Suwałki
z dnia 24 sierpnia 2018 roku

**Dotacje celowe
dla jednostek spoza sektora finansów publicznych**

**Dotacje celowe
dla jednostek spoza sektora finansów publicznych
finansowane z dochodów własnych
w 2018 roku**

Tabela nr 2

Lp.	Podmiot dotowany	Dział Rozdział §	Nazwa zadania	Zmiana	Plan dotacji na 2018 rok		
					Celowa	Podmiotowa	Przedmiotowa
1	2	3	4	5	6	7	8
1.	-	630.095.802.360	Dotacja celowa na zadanie publiczne „Zapewnienie bezpieczeństwa mieszkańców, turystów korzystających z miejsc zwyczajowo wykorzystywanych do kąpieli na terenie Gminy Suwałki” Na koszt zakupu podręczników, materiałów edukacyjnych lub materiałów ćwiczeniowych dla uczniów Szkoły Podstawowej w Poddubówku	0,00	14 800,00	0,00	0,00
1.	-	801.53.754.2810	Na realizację przedsięwzięcia pn. „Przeciwdziałanie zagrożeniom poprzez zakup nowego sprzętu”	0,00	3 499,64	0,00	0,00
2.	-	852.85203.2820	Prowadzenie i utrzymanie Środowiskowego Domu Samopomocy w budynku położonym na terenie Gminy Suwałki w Białej Wodzie dla podopiecznych zamieszkałych na terenie Gminy Suwałki oraz na terenie gmin z powiatu suwalskiego, augustowskiego i sejneńskiego, w ramach którego będą świadczone usługi w ramach indywidualnych lub zespołowych treningów samoobsługi i treningów umiejętności w zakresie czynności dnia codziennego i funkcjonowania w życiu społecznym	+11 200,00	11 200,00	0,00	0,00
2.	-	852.85203.2820	Prowadzenie i utrzymanie Środowiskowego Domu Samopomocy w budynku położonym na terenie Gminy Suwałki w Białej Wodzie dla podopiecznych zamieszkałych na terenie Gminy Suwałki oraz na terenie gmin z powiatu suwalskiego, augustowskiego i sejneńskiego, w ramach którego będą świadczone usługi w ramach indywidualnych lub zespołowych treningów samoobsługi i treningów umiejętności w zakresie czynności dnia codziennego i funkcjonowania w życiu społecznym	0,00	757 800,00	0,00	0,00
Razem				0,00	761 299,64	0,00	0,00

3.	-	801. 80101. 2590	Na utrzymanie i prowadzenie Szkoły Podstawowej w Poddubówku	0,00	0,00	260 000,00	0,00
4.	-	801. 80103. 2590	Na utrzymanie i prowadzenie oddziału przedszkolnego przy Szkole Podstawowej w Poddubówku	0,00	0,00	88 000,00	0,00
5.		801. 80150. 2590	Na realizację zadań wymagających stosowania specjalnej organizacji nauki i metod pracy dla dzieci i młodzieży w Szkole Podstawowej w Poddubówku	0,00	0,00	115 000,00	0,00
6.	-	851. 85154. 2360	Na finansowanie zadań zleconych związanych z przeciwdziałaniem uzależnieniom i patologiom społecznym	0,00	10 000,00	0,00	0,00
7.		851 85154. 2360	Na zadania związane z przeciwdziałaniem uzależnieniu i rozwiązywaniu problemów alkoholowych w zakresie zwiększenia dostępności pomocy terapeutycznej i rehabilitacyjnej dla osób uzależnionych od alkoholu	0,00	5 000,00	0,00	0,00
8.	-	851. 85195. 2360	Na zadania związane z promocją i ochroną zdrowia, w tym: -tworzenie grup wsparcia zdrowia psychicznego, wsparcie rozwoju osób z niepełnosprawnością z terenu gminy Suwałki poprzez zajęcia rewalidacyjno-wychowawcze, wsparcie działań mających na celu pomoc rodzinom będącym w trudnej sytuacji życiowej	0,00	15 000,00	0,00	0,00
9.	-	900. 90001. 6230	Na zadanie z zakresu ochrony środowiska i gospodarki wodnej: - na dofinansowanie dla osób fizycznych budowy przydomowych oczyszczalni ścieków na terenie gminy Suwałki	0,00	80 000,00	0,00	0,00
10.	-	900 90005 6230	Na zadanie z zakresu ochrony środowiska i gospodarki wodnej: - na dofinansowanie dla osób fizycznych zmiany systemu ogrzewania na ogrzewanie proekologiczne na terenie gminy Suwałki.	0,00	300 000,00	0,00	0,00
11.	-	921. 92195. 2360	Na zadania związane z upowszechnianiem kultury, sztuki, ochrony dóbr i dziedzictwa narodowego	0,00	21 000,00	0,00	0,00
12.	-	926. 92605. 2360	Na zadania związane z upowszechnianiem kultury fizycznej i sportu	0,00	50 000,00	0,00	0,00
Razem				+11 200,00	507 000,00	463 000,00	0,00

Przewodniczący Rady

Marek Jeromin

Załącznik nr 5 do
 Uchwały nr.....
 Rady Gminy Suwałki
 z dnia 24 sierpnia 2018 roku

**Przychody i rozchody budżetu
 w 2018 roku**

Lp.	Treść	Klasyfikacja	Kwota przed zmianą	Zmiana	Kwota po zmianie
1	2	3	4	5	6
Przychody ogółem:		x	8 584 062,00	+3 193 000,00	11 777 062,00
1.	Kredyty i pożyczki	§ 952	2 000 000,00	+3 000 000,00	5 000 000,00
2.	Nadwyżka budżetu z lat ubiegłych	§ 957	6 434 062,00	+193 000,00	6 627 062,00
3.	Wolne środki	§ 950	150 000,00	0,00	150 000,00
Rozchody ogółem:			150 000,00	0,00	150 000,00
1.	Spląty kredytów i pożyczek	§ 992	150 000,00	0,00	150 000,00
2.	Spląty kredytów otrzymanych na finansowanie zadań realizowanych z udziałem środków pochodzących z budżetu UE	§ 992	0,00	0,00	0,00

Przewodniczący Rady

Marek Jeromin

Załącznik nr 6 do
Uchwały nr
Rady Gminy Suwałki
z dnia 24 sierpnia 2018 roku

**Plan wydatków na programy i projekty realizowane ze środków pochodzących
z budżetu Unii Europejskiej i innych środków pochodzących
ze źródeł zagranicznych
w 2018 roku**

Projekt	Kategoria interwencji funduszy strukturalnych	Klasyfikacja (dział, rozdział, paragraf)	Wydatki w okresie realizacji projektu (całkowita wartość Projektu) (5+6+7)	W tym:		
				Środki z budżetu krajowego		Środki z budżetu UE
				Własne gminy	Budżetu państwa	
1	2	3	4	5	6	7
Plan wydatków bieżących na 2018 rok razem:			173 848,00	26 079,00	-	147 769,00
Plan wydatków majątkowych na 2018 rok razem:			5 045 677,00	1 680 600,00	27 239,00	3 337 838,00
Razem 2018:			5 219 525,00	1 706 679,00	27 239,00	3 485 607,00
Fundusz:	Europejski Fundusz Rolny na rzecz Rozwoju Obszarów Wiejskich					
Program:	Program Rozwoju Obszarów Wiejskich					
Nazwa projektu:	Budowa sieci wodociągowej, kanalizacyjnej i przebudowa stacji uzdatniania wody na terenie gminy Suwałki oraz budowa sieci wodociągowej rozdzielczej na terenie gminy Bakalarzewo					
Razem wydatki:	01010.		2 892 821,00	1 051 755,00	-	1 841 066,00
2018 r.	01010. inwestycyjne		2 892 821,00	1 051 755,00	-	1 841 066,00
Fundusz:	Europejski Fundusz Rozwoju Regionalnego					
Program:	Regionalny Program Operacyjny Województwa Podlaskiego na lata 2014-2020					
Nazwa projektu:	„Rewitalizacja obszaru Gminy Suwałki poprzez zagospodarowanie przestrzeni publicznej w miejscowości Mała Huta i Okuniowiec”					
Razem wydatki:	63095.		505 937,00	126 537,00	-	379 400,00
2016 r.	63095.inwestycyjne		30 750,00	7 691,00	-	23 059,00
2017 r.	63095.inwestycyjne		26 370,00	6 596,00	-	19 774,00
2018 r.	63095.inwestycyjne		448 817,00	112 250,00	-	336 567,00
Fundusz:	Europejski Fundusz Morski i Rybacki					
Program:	Program Operacyjny "Rybacktwo i Morze"					
Nazwa projektu:	„Utworzenie infrastruktury turystyczno-rekreacyjnej w miejscowości Sobolewo poprzez zagospodarowanie placu gminnego”					
Razem wydatki:	63095.		254 308,00	66 120,00	28 229,00	159 959,00
2017 r.	63095.inwestycyjne		9 000,00	2 340,00	990,00	5 670,00
2018 r.	63095.inwestycyjne		245 308,00	63 780,00	27 239,00	154 289,00
Fundusz:	Europejski Fundusz Rolny na rzecz Rozwoju Obszarów Wiejskich					

Program:	Program Rozwoju Obszarów Wiejskich na lata 2014-2020				
Nazwa projektu:	„Rozwój ogólnodostępnej infrastruktury sportowo-rekreacyjnej w Gminie Suwałki poprzez budowę wielofunkcyjnego boiska przy Szkole Podstawowej w Starym Folwarku”				
Razem wydatki:	80195.	238 553,00	86 761,00	-	151 792,00
2018 r.	80195.inwestycyjne	238 553,00	86 761,00	-	151 792,00

Fundusz:	Europejski Fundusz Rozwoju Regionalnego				
Program:	Program Współpracy Litwa-Polska Interreg V-A 2014-2020				
Nazwa projektu:	„Projekt nr LT-PL-1R-002, pn. „Zdrowe sąsiedztwo – Integracja społeczna poprzez aktywność fizyczna szansą na zdrowe życie”				
Razem wydatki:	85395.	649 847,00	97 483,00	-	552 364,00
2017 r.	85395. bieżące	132 528,00	19 883,00	-	112 645,00
2017 r.	85395. inwestycyjne	448 803,00	67 321,00	-	381 482,00
2018 r.	85395.bieżące	68 516,00	10 279,00	-	58 237,00

Fundusz:	Europejski Fundusz Rozwoju Regionalnego				
Program:	Program Operacyjny Województwa Podlaskiego na lata 2014-2020				
Nazwa projektu:	„Zielona Gmina - zakup i montaż kolektorów słonecznych i paneli fotowoltaicznych na budynkach mieszkalnych w Gminie Suwałki”				
Razem wydatki:	90005.	1 355 852,00	406 756,00	-	949 096,00
2017 r.	90005.inwestycyjny	15 000,00	4 500,00	-	10 500,00
2018 r.	90005.inwestycyjny	1 220 178,00	366 054,00	-	854 124,00
2019 r.	90005.inwestycyjny	120 674,00	36 202,00		84 472,00

Fundusz:	Europejski Fundusz Rozwoju Regionalnego				
Program:	Fundusz Małych Projektów, Program Współpracy Litwa-Polska Interreg V-A 2014-2020				
Nazwa projektu:	„Zapomniana przeszłość-ścieżkami kultury i tradycji pogranicza litewsko-polskiego”				
Razem wydatki:	92195.	105 332,00	15 800,00	-	89 532,00
2018 r.	92195.bieżące	105 332,00	15 800,00	-	89 532,00

Przewodniczący Rady

Marek Jeromin

Załącznik nr 7 do
Uchwały nr
Rady Gminy Suwałki
z dnia 24 sierpnia 2018 roku

**Plan dochodów i plan wydatków
związanych z realizacją zadań określonych
ustawą prawo ochrony środowiska
w 2018 roku**

Plan dochodów

Dział	Rozdział	§	Nazwa	Plan dochodów przed zmianą	Zmiana	Plan dochodów na 2018 rok po zmianie
1	2	3	4	5	6	7
900			Gospodarka komunalna i ochrona środowiska	24 000,00	+9 468,00	33 468,00
	90019		Wpływy i wydatki związane z gromadzeniem środków z opłat i kar za korzystanie ze środowiska	24 000,00	+9 468,00	33 468,00
		0690	Wpływy z różnych opłat	24 000,00	0,00	24 000,00
		2440	Dotacje otrzymane z państwowych funduszy celowych na realizację zadań bieżących jednostek sektora finansów publicznych	0,00	+9 468,00	9 468,00
Razem				24 000,00	+9 468,00	33 468,00

Plan wydatków

Dział	Rozdział	§	Nazwa	Plan wydatków przed zmianą	Zmiana	Plan wydatków na 2018 rok po zmianie
1	2	3	4	5	6	7
900			Gospodarka komunalna i ochrona środowiska	1 151 341,00	-504 642,00	646 699,00
	90001		Gospodarka ściekowa i ochrona wód	82 000,00	0,00	82 000,00
		4300	Zakup usług pozostałych	2 000,00	0,00	2 000,00
		6230	Dotacje celowe z budżetu na finansowanie lub dofinansowanie kosztów realizacji inwestycji i zakupów inwestycyjnych jednostek nie zaliczanych do sektora finansów publicznych	80 000,00	0,00	80 000,00
	90002		Gospodarka odpadami	123 000,00	+9 468,00	132 468,00
		4210	Zakup materiałów i wyposażenia	2 000,00	0,00	2 000,00
		4300	Zakup usług pozostałych	121 000,00	+9 468,00	130 468,00
	90005		Ochrona powietrza atmosferycznego i klimatu	946 341,00	0,00	432 231,00
		6050	Wydatki inwestycyjne jednostek budżetowych	646 341,00	-514 110,00	132 231,00
		6230	Dotacje celowe z budżetu na finansowanie lub dofinansowanie kosztów realizacji inwestycji i zakupów inwestycyjnych jednostek nie zaliczanych do sektora finansów publicznych	300 000,00	0,00	300 000,00
Razem				1 151 341,00	+9 468,00 -514 110,00	646 699,00

Przewodniczący Rady

Marek Jeromin

Załącznik nr 8 do
Uchwały nr.....
Rady Gminy Suwałki
z dnia 24 sierpnia 2018 roku

**Planowane dochody
z tytułu wydawania zezwoleń na sprzedaż napojów alkoholowych oraz
planowane wydatki na realizację zadań określonych w Gminnym Programie Profilaktyki
i Rozwiązywania Problemów Alkoholowych oraz planowane wydatki
na realizację zadań określonych w Gminnym Programie Przeciwdziałania Narkomanii
w 2018 roku**

Plan dochodów

Dział	Rozdział	§	Nazwa	Plan dochodów przed zmianą	Zmiana	Plan dochodów na 2018 rok po zmianie
1	2	3	4	5	6	7
756			Dochody od osób prawnych, od osób fizycznych i od innych jednostek nie posiadających osobowości prawnej oraz wydatki związane z ich poborem	70 000,00	12 829,00	82 829,00
	75618		Wpływy z innych opłat stanowiących dochody jednostek samorządu terytorialnego na podstawie ustaw	70 000,00	12 829,00	82 829,00
		0480	Wpływy z opłat za zezwolenia na sprzedaż alkoholu	70 000,00	+12 829,00	82 829,00
851			Ochrona zdrowia	379,00	0,00	379,00
	85154		Przeciwdziałanie alkoholizmowi	379,00	0,00	379,00
		0940	Wpływy z rozliczeń/zwrotów z lat ubiegłych	379,00	0,00	379,00
RAZEM:				70 379,00	0,00	83 208,00
Środki finansowe niewykorzystane z 2017 roku				+32 708,00	12 829,00	32 708,00

Plan wydatków

Dział	Rozdział	§	Nazwa	Plan wydatków przed zmianą	Zmiana	Plan wydatków na 2018 rok po zmianie
1	2	3	4	5	6	7
851			Ochrona zdrowia	103 036,00	+12 880,00	115 916,00
	85153		Zwalczanie narkomanii	1 000,00	0,00	1 000,00
		4210	Zakup materiałów i wyposażenia	500,00	0,00	500,00
		4300	Zakup usług pozostałych	500,00	0,00	500,00
	85154		Przeciwdziałanie alkoholizmowi	102 036,00	0,00	114 916,00
		2320	Dotacje celowe przekazane dla powiatu na zadania bieżące realizowane na podstawie porozumień (umów) między jednostkami samorządu terytorialnego	1 500,00	0,00	1 500,00
		2360	Dotacje celowe z budżetu jednostki samorządu terytorialnego, udzielone w trybie art. 221 ustawy, na finansowanie lub dofinansowanie zadań zleconych do realizacji organizacjom prowadzącym działalność pożytku publicznego	15 000,00	0,00	15 000,00

	3030	Różne wydatki na rzecz osób fizycznych	400,00	0,00	400,00
	4110	Składki na ubezpieczenia społeczne	400,00	0,00	400,00
	4120	Składki na Fundusz Pracy	400,00	0,00	400,00
	4170	Wynagrodzenia bezosobowe	30 000,00	0,00	30 000,00
	4190	Zakup nagród	1 500,00	+3 880,00	5 380,00
	4210	Zakup materiałów i wyposażenia	13 636,00	0,00	13 636,00
	4300	Zakup usług pozostałych	33 000,00	+7 000,00	40 000,00
	4410	Podróże służbowe krajowe	200,00	0,00	200,00
	4430	Różne opłaty i składki	200,00	0,00	200,00
	4610	Koszty postępowania sądowego i prokuratorskiego	4 300,00	+2 000,00	6 300,00
	4700	Szkolenia pracowników nie będących członkami korpusu służby cywilnej	1 500,00	0,00	1 500,00
Razem			102 036,00	+12 880,00	115 916,00

Przewodniczący Rady

Marek Jeromin

Załącznik nr 9 do
Uchwały nr
Rady Gminy Suwałki
z dnia 24 sierpnia 2018 roku

**Plan dochodów i plan wydatków
związanych z realizacją zadań określonych
w ustawie o utrzymaniu czystości i porządku w gminach
w 2018 roku**

Plan dochodów

Dział	Rozdział	§	Nazwa	Plan dochodów przed zmianą	Zmiana	Plan dochodów na 2018 rok po zmianie
1	2	3	4			5
900			Gospodarka komunalna i ochrona środowiska	872 300,00	0,00	872 300,00
	90002		Gospodarka odpadami	872 300,00	0,00	872 300,00
		0490	Wpływy z innych lokalnych opłat pobieranych przez jednostki samorządu terytorialnego na podstawie odrębnych ustaw	872 300,00	0,00	872 300,00
Razem				872 300,00	0,00	872 300,00
Środki finansowe niewykorzystane z 2017 roku				236 742,00	0,00	236 742,00

Plan wydatków

Dział	Rozdział	§	Nazwa	Plan dochodów przed zmianą	Zmiana	Plan wydatków na 2018 rok po zmianie
1	2	3	4			5
900			Gospodarka komunalna i ochrona środowiska	969 148,00	139 894,00	1 109 042,00
	90002		Gospodarka odpadami	969 148,00	139 894,00	969 148,00
		4010	Wynagrodzenia osobowe pracowników	97 000,00	0,00	97 000,00
		4040	Dodatkowe wynagrodzenie roczne	7 779,00	0,00	7 779,00
		4110	Składki na ubezpieczenia społeczne	18 060,00	0,00	18 060,00
		4120	Składki na Fundusz Pracy	2 590,00	0,00	2 590,00
		4140	Wpłaty na Państwowy Fundusz Rehabilitacji Osób Niepełnosprawnych	2 520,00	0,00	2 520,00
		4210	Zakup materiałów i wyposażenia	7 000,00	+ 5 000,00	12 000,00
		4280	Zakup usług zdrowotnych	180,00	0,00	180,00
		4300	Zakup usług pozostałych	828 439,00	+134 894,00	963 333,00
		4410	Podróże służbowe krajowe	200,00	0,00	200,00
		4440	Odpisy na zakładowy fundusz świadczeń socjalnych	2 380,00	0,00	2 380,00
		4700	Szkolenia pracowników nie będących członkami korpusu służby cywilnej	3 000,00	0,00	3 000,00
Razem				969 148,00	+139 894,00	1 109 042,00

**Przewodniczący Rady
Marek Jeromin**

Wyjaśnienia w sprawie zmian w budżecie Gminy Suwałki na 2018 rok

Po stronie planu dochodów wprowadzono zmiany m.in. z tytułu:

- w związku z planowanym zakończeniem realizacji inwestycji "Budowa sieci wodociągowej, kanalizacyjnej i przebudowa stacji uzdatniania wody na terenie gminy Suwałki oraz budowa sieci wodociągowej rozdzielczej na terenie gminy Bakalarzewo" na przełomie III i IV kwartału bieżącego roku, planowana dotacja z środków z UE wpłynie w I kwartale 2019 roku, zmniejszono planowane dochody z tego tytułu w 2018 roku,
- zwiększono planowane dochody z tytułu wpływów z opłaty eksploatacyjnej należnej za wydobycie kruszywa w I półroczu 2018 roku,
- zmniejszono planowane dochody z tytułu dofinansowania z programu pn. „Program rozwoju gminnej i powiatowej infrastruktury drogowej na lata 2016-2019”,
- zwiększono dochody z tytułu otrzymania rekompensaty utraconych dochodów z tytułu zwolnień z podatku od nieruchomości z rezerwy celowej budżetu państwa,
- w związku z wejściem w życie z dniem 1 stycznia 2018 roku Ustawy z dnia 7 czerwca 2018 r. o zmianie ustawy o odnawialnych źródłach energii oraz niektórych innych ustaw (Dz. U. z 2018 r. poz. 1276), zmniejszono dochody z tytułu podatku od nieruchomości od elektrowni wiatrowych o kwotę 1 844 809,00 zł,
- dokonano korekty planowanych dochodów z tytułu podatków i opłat lokalnych, odsetek od nieterminowego ich regulowania, odsetek od środków finansowych zgromadzonych na rachunku bankowym,
- w związku z planowanym przesunięciem realizacji inwestycji „Zielona Gmina - zakup i montaż kolektorów słonecznych i paneli fotowoltaicznych na budynkach mieszkalnych w Gminie Suwałki” na lata 2018-2019 zmniejszono planowaną wysokość dotacji do otrzymania na 2018 rok,
- na podstawie pisma z Wojewódzkiego Funduszu Ochrony Środowiska i Gospodarki Wodnej w Białymstoku zwiększono dochody z tytułu przyznania dotacji na usuwanie wyrobów zawierających azbest z terenu Gminy Suwałki,
- zwiększono dochody na podstawie pisma z Krajowego Biura Wyborczego z tytułu przyznanej dotacji na realizację zadań zleconych na wybory samorządowe na pierwsze głosowanie,

- zwiększono dochody, na podstawie pisma od Wojewody Podlaskiego, z tytułu otrzymania zwiększenia dotacji na opłacanie składek na ubezpieczenie zdrowotne za osoby pobierające świadczenie pielęgnacyjne, specjalny zasiłek opiekuńczy oraz za osoby pobierający zasiłek dla opiekuna, na III i IV kwartał 2018 roku,

Po stronie planu wydatków wprowadzono zmianę m.in. z tytułu:

- odpowiednio do wysokości otrzymanych dotacji celowych wprowadzono zmiany po stronie planu wydatków,
- w zakresie zadań dotyczących wodociągowania i kanalizacji wsi przesunięto środki między zadaniami,
- zaplanowano środki na dokumentację na zadanie pn. „Modernizacja drogi dojazdowej działka nr geod. 69, 72/2 w msc. Korobiec-zmiana nawierzchni gruntowej na żwirową na długości ok.2,0 km”,
- zwiększono środki na wykup nieruchomości pod infrastrukturę gminy oraz na opłatę podatku od nieruchomości za grunty których właścicielem jest gmina Suwałki,
- zaplanowano środki na zakup oprogramowania komputerowego dotyczącego gospodarki nieruchomościami,
- zaplanowano udzielenie dotacji na realizację przedsięwzięcia pod nazwą „Przeciwdziałanie zagrożeniom poprzez zakup nowego sprzętu do OSP”, na ten cel środki przesunięto z wydatków na zakupy w OSP,
- w Szkole Podstawowej w Starym Folwarku w ramach budżetu przesunięto środki na opłaty za energię elektryczną, przegląd i konserwację pieca,
- w GOPS Suwałki przesunięto środki m.in. na opłaty za przesyłki i przekazy pocztowe oraz na opłaty za pobyt dzieci w rodzinach zastępczych,
- w związku z planowanym przesunięciem realizacji inwestycji „Zielona Gmina - zakup i montaż kolektorów słonecznych i paneli fotowoltaicznych na budynkach mieszkalnych w Gminie Suwałki” na lata 2018-2019, dokonano korekty planu wydatków w roku 2018 oraz zaplanowano wydatki związane z tą inwestycją w roku 2019,
- zwiększono środki na remonty bieżące oświetlenia ulicznego, na usługi dotyczące prowadzenia zajęć sportowych oraz zwiększono środki na zakup wyposażenia do świetlicy w Turówce Starej.

Po wprowadzonych zmianach do budżetu gminy na 2018 rok deficyt budżetu uległ zwiększeniu i wyniósł 11 627 062,00 zł. Zwiększono limit zobowiązań z tytułu planowanych do zaciągnięcia kredytów na sfinansowanie planowanego deficytu budżetu roku 2018 do kwoty 5 000 000,00 zł. Zaplanowano pokrycie deficytu budżetu roku 2018 nadwyżką budżetu z lat ubiegłych w kwocie 6 627 062,00 zł oraz planowanym do zaciągnięcia kredytem w kwocie 5 000 000,00 zł.

Zwiększenie deficytu zostało spowodowane głównie w związku z wejściem w życie z dniem 1 stycznia 2018 roku Ustawy z dnia 7 czerwca 2018 r. o zmianie ustawy o odnawialnych źródłach energii oraz niektórych innych ustaw (Dz. U. z 2018 r. poz. 1276), w wyniku której dochody Gminy Suwałki z tytułu podatku od nieruchomości od elektrowni wiatrowych uległy zmniejszeniu o ok. 4 mln złotych w skali roku. Dodatkowo w związku z planowanym zakończeniem realizacji inwestycji „Budowa sieci wodociągowej, kanalizacyjnej i przebudowa stacji uzdatniania wody na terenie gminy Suwałki oraz budowa sieci wodociągowej rozdzielczej na terenie gminy Bakalarzewo” na przełomie III i IV kwartału bieżącego roku, planowana dotacja z środków z UE wpłynie w I kwartale 2019 roku.

Wynik operacyjny stanowiący różnicę pomiędzy dochodami bieżącym, a wydatkami bieżącymi w 2018 roku jest dodatni co oznacza, że została zachowana relacja z art. 242 ustawy o finansach publicznych. Gmina posiada płynność finansową oraz możliwość realizacji zadań inwestycyjnych z własnych środków i kredytów.

Przewodniczący Rady

Marek Jeromin

UCHWAŁA NR/18
RADY GMINY SUWAŁKI
z dnia 24 sierpnia 2018 roku

w sprawie zmiany Wieloletniej Prognozy Finansowej Gminy Suwałki na lata 2018–2024

Na podstawie art. 18 ust. 2 pkt 6 ustawy z dnia 8 marca 1990 r. o samorządzie gminnym (tj. Dz. U. z 2018 r. poz.994, poz. 1000, poz. 1349, poz.1432) oraz art. 226, art. 227, art. 228, art. 229 i art.243 ustawy z dnia 27 sierpnia 2009 r. o finansach publicznych (tj. Dz. U. z 2017 r. poz. 2077, z 2018 r. poz.62, poz. 1000, poz.1366) - Rada Gminy Suwałki uchwala, co następuje:

§ 1. Dokonać zmian w Wieloletniej Prognozie Finansowej Gminy Suwałki na lata 2018–2024 wraz z prognozą kwoty długu i spłat zobowiązań na lata 2018-2024, zgodnie z załącznikiem Nr 1 do Uchwały.

§ 2. Określa się wykaz przedsięwzięć wieloletnich realizowanych w latach 2018-2021, zgodnie z załącznikiem Nr 2 do Uchwały.

§ 2. Objasnienie dokonanych zmian, stanowi Załącznik Nr 3 do Uchwały.

§ 3. Traci moc:

- załącznik nr 1 "Wieloletnia Prognoza Finansowa Gminy Suwałki na lata 2018-2024" z Uchwały nr XLV/387/18 Rady Gminy Suwałki z dnia 24 lipca 2018 roku w sprawie zmiany Wieloletniej Prognozy Finansowej Gminy Suwałki na lata 2018-2024.

§ 4. Wykonanie uchwały powierza się Wójtowi Gminy Suwałki.

§ 5. Uchwała wchodzi w życie z dniem podjęcia.

§ 6. Uchwała podlega ogłoszeniu poprzez wywieszenie na tablicy informacyjnej w Urzędzie Gminy Suwałki.

Przewodniczący Rady

Marek Jeromin

Wieloletnia prognoza finansowa 1)

załącznik nr 1 do
uchwały nr nr
z dnia 2018-08-24

Wyszczególnienie	Dochody ogółem ^x	z tego:										
		Dochody bieżące ^x	w tym:						Dochody majątkowe ^x	w tym:		
			dochody z tytułu udziału we wpływach z podatku dochodowego od osób fizycznych	dochody z tytułu udziału we wpływach z podatku dochodowego od osób prawnych	Podatki i opłaty ³⁾	w tym:		z subwencji ogólnej		z tytułu dotacji i środków przeznaczonych na cele bieżące	ze sprzedaży majątku ^x	z tytułu dotacji oraz środków przeznaczonych na inwestycje
						z podatku od nieruchomości						
Lp	1	1.1	1.1.1	1.1.2	1.1.3	1.1.3.1	1.1.4	1.1.5	1.2	1.2.1	1.2.2	
2018	43 420 214,86	38 671 717,26	5 844 950,00	110 000,00	15 554 363,00	10 345 866,00	6 204 946,00	10 216 918,26	4 748 497,60	2 091 276,00	2 651 583,60	
2019	42 431 000,00	39 499 763,00	5 938 469,00	112 530,00	15 966 767,00	11 108 264,00	6 398 140,00	9 342 000,00	2 931 237,00	301 237,00	2 630 000,00	
2020	41 216 422,00	40 289 758,00	6 027 546,00	115 118,00	16 206 268,00	11 289 888,00	6 558 093,00	9 482 000,00	926 664,00	276 664,00	650 000,00	
2021	42 164 400,00	41 216 422,00	6 117 959,00	117 765,00	16 449 362,00	11 474 237,00	6 722 046,00	9 624 000,00	947 978,00	297 978,00	650 000,00	
2022	43 134 180,00	42 164 399,00	6 209 728,00	120 047,00	16 696 102,00	11 661 350,00	6 890 007,00	9 768 000,00	969 781,00	319 781,00	650 000,00	
2023	44 126 267,00	43 154 180,00	6 302 874,00	123 245,00	16 946 544,00	11 851 270,00	7 062 349,00	9 915 000,00	972 087,00	322 087,00	650 000,00	
2024	45 141 171,00	44 146 267,00	6 397 417,00	126 080,00	17 200 742,00	11 044 040,00	7 238 908,00	9 989 000,00	994 904,00	344 904,00	650 000,00	

1) Wzór może być stosowany także w układzie pionowym, w którym poszczególne pozycje są przedstawione w kolumnach, a lata w wierszach.
2) Zgodnie z art. 227 ustawy z dnia 27 sierpnia 2009 r. o finansach publicznych (Dz. U. z 2013 r. poz. 885 z póź. zm.) zwanej dalej „ustawą”, wieloletnia prognoza finansowa obejmuje okres roku budżetowego oraz co najmniej trzech kolejnych lat. W sytuacji dłuższego okresu prognozowania finansowego wzór stosuje się także dla lat wykraczających poza minimalny (4 letni) okres prognozy, wynikający z art. 227 ustawy.
3) W pozycji wykazuje się kwoty wszystkich podatków i opłat pobieranych przez jednostki samorządu terytorialnego, a nie tylko podatków i opłat lokalnych.

Wyszczególnienie	Wydatki ogółem ^x	z tego:								Wydatki majątkowe ^x
		Wydatki bieżące ^x	w tym:							
			z tytułu poręczeń i gwarancji ^x	w tym:	na spłatę przejętych zobowiązań samodzielnego publicznego zakładu opieki zdrowotnej przekształconego na zasadach określonych w przepisach o działalności leczniczej, w wysokości w jakiej nie podlegają sfinansowaniu dotacją z budżetu państwa ⁴⁾	wydatki na obsługę długu ^x	w tym:			
				gwarancje i poręczenia podlegające wyłączeniu z limitu spłaty zobowiązań, o którym mowa w art. 243 ustawy ^x			odsetki i dyskonto określone w art. 243 ust. 1 ustawy ^x	odsetki i dyskonto podlegające wyłączeniu z limitu spłaty zobowiązań, o którym mowa w art. 243 ustawy, w terminie nie dłuższym niż 90 dni po zakończeniu programu, projektu lub zadania i otrzymaniu refundacji z tych środków (bez odsetek i dyskonta od zobowiązań na wkład krajowy) ^x	odsetki i dyskonto podlegające wyłączeniu z limitu spłaty zobowiązań, o którym mowa w art. 243 ustawy, z tytułu zobowiązań zaciągniętych na wkład krajowy ^x	
Lp	2	2.1	2.1.1	2.1.1.1	2.1.2	2.1.3	2.1.3.1	2.1.3.1.1	2.1.3.1.2	2.2
2018	55 047 276,86	35 782 404,86	0,00	0,00	0,00	96 500,00	70 000,00	0,00	0,00	19 264 872,00
2019	40 601 000,00	33 601 000,00	0,00	0,00	x	106 500,00	100 000,00	0,00	0,00	7 000 000,00
2020	40 582 422,00	33 717 275,00	0,00	0,00	x	90 500,00	84 000,00	0,00	0,00	6 865 147,00
2021	41 530 400,00	34 925 882,00	0,00	0,00	x	72 900,00	66 400,00	0,00	0,00	6 604 518,00
2022	42 500 180,00	35 732 627,00	0,00	0,00	x	55 500,00	49 000,00	0,00	0,00	6 767 553,00
2023	43 492 267,00	36 657 928,00	0,00	0,00	x	37 500,00	31 000,00	0,00	0,00	6 834 339,00
2024	44 507 171,00	37 602 210,00	0,00	0,00	x	17 500,00	11 000,00	0,00	0,00	6 904 961,00

4) W pozycji wykazuje się kwoty dla lat budżetowych 2013-2018.

Wyszczególnienie	Wynik budżetu ^x	Przychody budżetu ^x	z tego:							
			Nadwyżka budżetowa z lat ubiegłych ^x	w tym:	Wolne środki, o których mowa w art. 217 ust.2 pkt 6 ustawy ^x	w tym:	Kredyty, pożyczki, emisja papierów wartościowych ^x	w tym:	Inne przychody niezwiązane z zaciąganiem długu ^{5) x}	w tym:
				na pokrycie deficytu budżetu ^x		na pokrycie deficytu budżetu ^x		na pokrycie deficytu budżetu ^x		na pokrycie deficytu budżetu ^x
Lp	3	4	4.1	4.1.1	4.2	4.2.1	4.3	4.3.1	4.4	4.4.1
2018	-11 627 062,00	11 777 062,00	6 627 062,00	6 627 062,00	150 000,00	0,00	5 000 000,00	5 000 000,00	0,00	0,00
2019	1 830 000,00	150 000,00	0,00	0,00	150 000,00	0,00	0,00	0,00	0,00	0,00
2020	634 000,00	150 000,00	0,00	0,00	150 000,00	0,00	0,00	0,00	0,00	0,00
2021	634 000,00	150 000,00	0,00	0,00	150 000,00	0,00	0,00	0,00	0,00	0,00
2022	634 000,00	150 000,00	0,00	0,00	150 000,00	0,00	0,00	0,00	0,00	0,00
2023	634 000,00	150 000,00	0,00	0,00	150 000,00	0,00	0,00	0,00	0,00	0,00
2024	634 000,00	150 000,00	0,00	0,00	150 000,00	0,00	0,00	0,00	0,00	0,00

5) W pozycji wykazuje się w szczególności kwoty przychodów z tytułu prywatyzacji majątku oraz spłaty pożyczek udzielonych ze środków jednostki.

Wyszczególnienie	Rozchody budżetu ^x	z tego:						Kwota długu ^x	Kwota zobowiązań wynikających z przejęcia przez jednostkę samorządu terytorialnego zobowiązań po likwidowanych i przekształcanych jednostkach zaliczanych do sektora finansów publicznych	Relacja zrównoważenia wydatków bieżących, o której mowa w art. 242	
		Spłaty rat kapitałowych kredytów i pożyczek oraz wykup papierów wartościowych ^x	w tym:				Inne rozchody niezwiązane ze spłatą długu			Różnica między dochodami bieżącymi a wydatkami bieżącymi	Różnica między dochodami bieżącymi, skorygowanymi o środki ⁷⁾ , a wydatkami bieżącymi, pomniejszonymi ⁸⁾ o wydatki
			z tego:								
			łączna kwota przypadających na dany rok kwot ustawowych wyłączeń z limitu spłaty zobowiązań, o którym mowa w art. 243 ustawy ^x	kwota przypadających na dany rok kwot ustawowych wyłączeń określonych w art. 243 ust. 3 ustawy ^x	kwota przypadających na dany rok kwot ustawowych wyłączeń określonych w art. 243 ust. 3a ustawy ^x	kwota przypadających na dany rok kwot ustawowych wyłączeń innych niż określone w art. 243 ustawy ⁶⁾ ^x					
Lp	5	5.1	5.1.1	5.1.1.1	5.1.1.2	5.1.1.3	5.2	6	7	8.1	8.2
2018	150 000,00	150 000,00	0,00	0,00	0,00	0,00	0,00	5 900 000,00	0,00	2 889 312,40	9 666 374,40
2019	1 980 000,00	1 980 000,00	0,00	0,00	0,00	0,00	0,00	3 920 000,00	0,00	5 898 763,00	6 048 763,00
2020	784 000,00	784 000,00	0,00	0,00	0,00	0,00	0,00	3 136 000,00	0,00	6 572 483,00	6 722 483,00
2021	784 000,00	784 000,00	0,00	0,00	0,00	0,00	0,00	2 352 000,00	0,00	6 290 540,00	6 440 540,00
2022	784 000,00	784 000,00	0,00	0,00	0,00	0,00	0,00	1 568 000,00	0,00	6 431 772,00	6 581 772,00
2023	784 000,00	784 000,00	0,00	0,00	0,00	0,00	0,00	784 000,00	0,00	6 496 252,00	6 646 252,00
2024	784 000,00	784 000,00	0,00	0,00	0,00	0,00	0,00	0,00	0,00	6 544 057,00	6 694 057,00

6) W pozycji wykazuje się w szczególności wyłączenia wynikające z art. 36 ustawy z dnia 7 grudnia 2012 r. o zmianie niektórych ustaw w związku z realizacją ustawy budżetowej (Dz.U. poz. 1456 oraz z 2013 r. poz. 1199) oraz kwoty wykupu obligacji przychodowych.

7) Skorygowanie o środki określone w przepisach dotyczy w szczególności powiększenia o nadwyżkę budżetową z lat ubiegłych, zgodnie z art. 242 ustawy.

8) Pomniejszenie wydatków bieżących, zgodnie z art. 36 ust. 1 pkt 1 ustawy z dnia 7 grudnia 2012 r. o zmianie niektórych ustaw w związku z realizacją ustawy budżetowej, dotyczy lat 2013-2015.

Wyszczególnienie	Wskaźnik spłaty zobowiązań								
	Wskaźnik planowanej łącznej kwoty spłaty zobowiązań, o której mowa w art. 243 ust. 1 ustawy, do dochodów, bez uwzględnienia zobowiązań związku współtworzonego przez jednostkę samorządu terytorialnego i bez uwzględnienia ustawowych wyłączeń przypadających na dany rok ^x	Wskaźnik planowanej łącznej kwoty spłaty zobowiązań, o której mowa w art. 243 ust. 1 ustawy, do dochodów, bez uwzględnienia zobowiązań związku współtworzonego przez jednostkę samorządu terytorialnego, po uwzględnieniu ustawowych wyłączeń przypadających na dany rok ^x	Kwota zobowiązań związku współtworzonego przez jednostkę samorządu terytorialnego przypadających do spłaty w danym roku budżetowym, podlegająca doliczeniu zgodnie z art. 244 ustawy ^x	Wskaźnik planowanej łącznej kwoty spłaty zobowiązań, o której mowa w art. 243 ust. 1 ustawy, do dochodów, po uwzględnieniu zobowiązań związku współtworzonego przez jednostkę samorządu terytorialnego oraz po uwzględnieniu ustawowych wyłączeń przypadających na dany rok ^x	Wskaźnik dochodów bieżących powiększonych o dochody ze sprzedaży majątku oraz pomniejszonych o wydatki bieżące, do dochodów budżetu, ustalony dla danego roku (wskaźnik jednoroczny) ^x	Dopuszczalny wskaźnik spłaty zobowiązań określony w art. 243 ustawy, po uwzględnieniu ustawowych wyłączeń ⁹⁾ , obliczony w oparciu o plan 3 kwartału roku poprzedzającego pierwszy rok prognozy (wskaźnik ustalony w oparciu o średnią arytmetyczną z 3 poprzednich lat) ^x	Dopuszczalny wskaźnik spłaty zobowiązań określony w art. 243 ustawy, po uwzględnieniu ustawowych wyłączeń, obliczony w oparciu o wykonanie roku poprzedzającego pierwszy rok prognozy (wskaźnik ustalony w oparciu o średnią arytmetyczną z 3 poprzednich lat) ^x	Informacja o spełnieniu wskaźnika spłaty zobowiązań określonego w art. 243 ustawy, po uwzględnieniu zobowiązań związku współtworzonego przez jednostkę samorządu terytorialnego oraz po uwzględnieniu ustawowych wyłączeń, obliczonego w oparciu o plan 3 kwartałów roku poprzedzającego rok budżetowy ^x	Informacja o spełnieniu wskaźnika spłaty zobowiązań określonego w art. 243 ustawy, po uwzględnieniu zobowiązań związku współtworzonego przez jednostkę samorządu terytorialnego oraz po uwzględnieniu ustawowych wyłączeń, obliczonego w oparciu o wykonanie roku poprzedzającego rok budżetowy ^x
Lp	9.1	9.2	9.3	9.4	9.5	9.6	9.6.1	9.7	9.7.1
2018	0,51%	0,51%	0,00	0,51%	11,47%	15,61%	18,82%	TAK	TAK
2019	4,90%	4,90%	0,00	4,90%	14,61%	14,33%	17,55%	TAK	TAK
2020	2,11%	2,11%	0,00	2,11%	16,62%	13,72%	16,94%	TAK	TAK
2021	2,02%	2,02%	0,00	2,02%	15,63%	14,23%	14,23%	TAK	TAK
2022	1,93%	1,93%	0,00	1,93%	15,65%	15,62%	15,62%	TAK	TAK
2023	1,85%	1,85%	0,00	1,85%	15,45%	15,97%	15,97%	TAK	TAK
2024	1,76%	1,76%	0,00	1,76%	15,26%	15,58%	15,58%	TAK	TAK

9) W pozycji wykazuje się w szczególności wyłączenia wynikające z art. 36 ustawy z dnia 7 grudnia 2012 r. o zmianie niektórych ustaw w związku z realizacją ustawy budżetowej oraz wyłączenia związane z emisją obligacji przychodowych. Identyczne wyłączenia dotyczą pozycji 9.6.1.

Wyszczególnienie	Przeznaczenie prognozowanej nadwyżki budżetowej ¹⁰⁾	w tym na:	Informacje uzupełniające o wybranych rodzajach wydatków budżetowych							
						z tego:				
						bieżące	majątkowe			
		Splaty kredytów, pożyczek i wykup papierów wartościowych	Wydatki bieżące na wynagrodzenia i składki od nich naliczane	Wydatki związane z funkcjonowaniem organów jednostki samorządu terytorialnego ¹¹⁾	Wydatki objęte limitem, o którym mowa w art. 226 ust. 3 pkt 4 ustawy			Wydatki inwestycyjne kontynuowane ¹²⁾	Nowe wydatki inwestycyjne ¹³⁾	Wydatki majątkowe w formie dotacji
Lp	10	10.1	11.1	11.2	11.3	11.3.1	11.3.2	11.4	11.5	11.6
2018	0,00	0,00	12 038 357,34	4 603 975,00	1 648 359,00	0,00	1 648 359,00	883 025,00	16 995 847,00	1 338 000,00
2019	1 830 000,00	0,00	12 125 000,00	4 174 449,00	1 009 506,00	0,00	1 009 506,00	660 000,00	6 340 000,00	0,00
2020	634 000,00	64 000,00	12 367 500,00	4 278 811,00	0,00	0,00	0,00	0,00	6 865 147,00	0,00
2021	634 000,00	484 000,00	12 614 850,00	4 385 781,00	0,00	0,00	0,00	0,00	6 604 518,00	0,00
2022	634 000,00	484 000,00	12 867 147,00	4 495 425,00	0,00	0,00	0,00	0,00	6 767 553,00	0,00
2023	634 000,00	484 000,00	13 124 480,00	4 607 811,00	0,00	0,00	0,00	0,00	6 834 339,00	0,00
2024	634 000,00	484 000,00	13 386 969,00	4 723 000,00	0,00	0,00	0,00	0,00	6 904 961,00	0,00

10) Przeznaczenie nadwyżki budżetowej, inne niż splaty kredytów, pożyczek i wykup papierów wartościowych, wymaga określenia w objaśnieniach do wieloletniej prognozy finansowej.

11) W pozycji wykazuje się kwoty wydatków w ramach zadań własnych klasyfikowanych w dziale 750- Administracja publiczna w rozdziałach właściwych dla organów i urzędów jednostki samorządu terytorialnego (rozdziały od 75017 do 75023).

12) W pozycji wykazuje się wartość inwestycji rozpoczętych co najmniej w poprzednim roku budżetowym, którego dotyczy kolumna.

13) W pozycji wykazuje się wartość nowych inwestycji, które planuje się rozpocząć w roku, którego dotyczy kolumna.

Wyszczególnienie	Finansowanie programów, projektów lub zadań realizowanych z udziałem środków, o których mowa w art. 5 ust. 1 pkt 2 i 3 ustawy								
	Dochody bieżące na programy, projekty lub zadania finansowane z udziałem środków, o których mowa w art. 5 ust. 1 pkt 2 i 3 ustawy	w tym:		Dochody majątkowe na programy, projekty lub zadania finansowane z udziałem środków, o których mowa w art. 5 ust. 1 pkt 2 i 3 ustawy	w tym:		Wydatki bieżące na programy, projekty lub zadania finansowane z udziałem środków, o których mowa w art. 5 ust. 1 pkt 2 i 3 ustawy	w tym:	Wydatki bieżące na realizację programu, projektu lub zadania wynikające wyłącznie z zawartych umów z podmiotem dysponującym środkami, o których mowa w art. 5 ust. 1 pkt 2 ustawy
		środki określone w art. 5 ust. 1 pkt 2 ustawy	w tym:		środki określone w art. 5 ust. 1 pkt 2 ustawy	w tym:			
			środki określone w art. 5 ust. 1 pkt 2 ustawy wynikające wyłącznie z zawartych umów na realizację programu, projektu lub zadania ¹⁴⁾			środki określone w art. 5 ust. 1 pkt 2 ustawy wynikające wyłącznie z zawartych umów na realizację programu, projektu lub zadania			
Lp	12.1	12.1.1	12.1.1.1	12.2	12.2.1	12.2.1.1	12.3	12.3.1	12.3.2
2018	176 070,00	176 070,00	176 070,00	1 599 859,00	1 599 859,00	1 599 859,00	173 848,00	147 769,00	147 769,00
2019	53 991,00	53 991,00	9 225,00	0,00	0,00	0,00	0,00	0,00	0,00
2020	0,00	0,00	0,00	0,00	0,00	0,00	0,00	0,00	0,00
2021	0,00	0,00	0,00	0,00	0,00	0,00	0,00	0,00	0,00
2022	0,00	0,00	0,00	0,00	0,00	0,00	0,00	0,00	0,00
2023	0,00	0,00	0,00	0,00	0,00	0,00	0,00	0,00	0,00
2024	0,00	0,00	0,00	0,00	0,00	0,00	0,00	0,00	0,00

14) W pozycji 12.1.1.1, 12.2.1.1, 12.3.2, 12.4.2., 12.5.1, 12.6.1, 12.7.1 oraz 12.8.1. wykazuje się wyłącznie kwoty wynikające z umów na realizację programu, projektu lub zadania zawartych na dzień uchwalenia prognozy, a nieplanowanych do zawarcia w okresie prognozy.

Wyszczególnienie	Wydatki majątkowe na programy, projekty lub zadania finansowane z udziałem środków, o których mowa w art. 5 ust. 1 pkt 2 i 3 ustawy	w tym:	Wydatki majątkowe na realizację programu, projektu lub zadania wynikające wyłącznie z zawartych umów z podmiotem dysponującym środkami, o których mowa w art. 5 ust. 1 pkt 2 ustawy	Wydatki na wkład krajowy w związku z umową na realizację programu, projektu lub zadania finansowanego z udziałem środków, o których mowa w art. 5 ust. 1 pkt 2 ustawy bez względu na stopień finansowania tymi środkami	w tym:	Wydatki na wkład krajowy w związku z zawartą po dniu 1 stycznia 2013 r. umową na realizację programu, projektu lub zadania finansowanego w co najmniej 60% środkami, o których mowa w art. 5 ust. 1 pkt 2 ustawy ¹⁵⁾	w tym:	Przychody z tytułu kredytów, pożyczek, emisji papierów wartościowych powstające w związku z umową na realizację programu, projektu lub zadania finansowanego z udziałem środków, o których mowa w art. 5 ust. 1 pkt 2 ustawy bez względu na stopień finansowania	w tym:
		finansowane środkami określonymi w art. 5 ust. 1 pkt 2 ustawy			w związku z już zawartą umową na realizację programu, projektu lub zadania		w związku z już zawartą umową na realizację programu, projektu lub zadania		w związku z już zawartą umową na realizację programu, projektu lub zadania
Lp	12.4	12.4.1	12.4.2	12.5	12.5.1	12.6	12.6.1	12.7	12.7.1
2018	5 045 677,00	3 337 838,00	3 337 838,00	1 733 918,00	1 733 918,00	1 733 918,00	1 733 918,00	0,00	0,00
2019	120 674,00	0,00	0,00	0,00	0,00	0,00	0,00	0,00	0,00
2020	0,00	0,00	0,00	0,00	0,00	0,00	0,00	0,00	0,00
2021	0,00	0,00	0,00	0,00	0,00	0,00	0,00	0,00	0,00
2022	0,00	0,00	0,00	0,00	0,00	0,00	0,00	0,00	0,00
2023	0,00	0,00	0,00	0,00	0,00	0,00	0,00	0,00	0,00
2024	0,00	0,00	0,00	0,00	0,00	0,00	0,00	0,00	0,00

15) Przez program, projekt lub zadanie finansowane w co najmniej 60% środkami, o których mowa w art. 5 ust. 1 pkt 2 ustawy, należy rozumieć także taki program, projekt lub zadanie przynoszące dochód, dla których poziom finansowania ze środków, o których mowa w art. 5 ust. 1 pkt 2 ustawy, ustala się po odliczeniu zdyskontowanego dochodu obliczanego zgodnie z przepisami Unii Europejskiej dotyczącymi takiego programu, projektu lub zadania.

Wyszczególnienie	Kwoty dotyczące przejęcia i spłaty zobowiązań po samodzielnych publicznych zakładach opieki zdrowotnej oraz pokrycia ujemnego wyniku								
	Przychody z tytułu kredytów, pożyczek, emisji papierów wartościowych powstające w związku z zawartą po dniu 1 stycznia 2013 r. umową na realizację programu, projektu lub zadania finansowanego w co najmniej 60% środkami, o których	w tym:	Kwota zobowiązań wynikających z przejęcia przez jednostkę samorządu terytorialnego zobowiązań po likwidowanych i przekształcanych zakładach opieki zdrowotnej	Dochody budżetowe z tytułu dotacji celowej z budżetu państwa, o której mowa w art. 196 ustawy z dnia 15 kwietnia 2011 r. o działalności leczniczej (Dz. U. z 2013 r. poz. 217, z późn. zm.)	Wysokość zobowiązań podlegających umorzeniu, o którym mowa w art. 190 ustawy o działalności leczniczej	Wydatki na spłatę przejętych zobowiązań samodzielnego publicznego zakładu opieki zdrowotnej przekształconego na zasadach określonych w przepisach o działalności leczniczej	Wydatki na spłatę przejętych zobowiązań samodzielnego publicznego zakładu opieki zdrowotnej likwidowanego na zasadach określonych w przepisach o działalności leczniczej	Wydatki na spłatę zobowiązań samodzielnego publicznego zakładu opieki zdrowotnej przejętych do końca 2011 r. na podstawie przepisów o zakładach opieki zdrowotnej	Wydatki bieżące na pokrycie ujemnego wyniku finansowego samodzielnego publicznego zakładu opieki zdrowotnej
		w związku z już zawartą umową na realizację programu, projektu lub zadania							
Lp	12.8	12.8.1	13.1	13.2	13.3	13.4	13.5	13.6	13.7
2018	0,00	0,00	0,00	0,00	0,00	0,00	0,00	0,00	0,00
2019	0,00	0,00	0,00	0,00	0,00	0,00	0,00	0,00	0,00
2020	0,00	0,00	0,00	0,00	0,00	0,00	0,00	0,00	0,00
2021	0,00	0,00	0,00	0,00	0,00	0,00	0,00	0,00	0,00
2022	0,00	0,00	0,00	0,00	0,00	0,00	0,00	0,00	0,00
2023	0,00	0,00	0,00	0,00	0,00	0,00	0,00	0,00	0,00
2024	0,00	0,00	0,00	0,00	0,00	0,00	0,00	0,00	0,00

Wyszczególnienie	Dane uzupełniające o długu i jego spłacie						
	Splaty rat kapitałowych oraz wykup papierów wartościowych, o których mowa w pkt. 5.1., wynikające wyłącznie z tytułu zobowiązań już zaciągniętych ^x	Kwota długu, którego planowana spłata dokona się z wydatków budżetu ^x	Wydatki zmniejszające dług ^x	w tym:			Wynik operacji niekasowych wpływających na kwotę długu (m.in. umorzenia, różnice kursowe) ^x
				spłata zobowiązań wymagalnych z lat poprzednich, innych niż w poz. 14.3.3 ^x	związane z umowami zaliczanymi do tytułów dłużnych wliczanych do państwowego długu publicznego ^x	wypłaty z tytułu wymagalnych poręczeń i gwarancji ^x	
Lp	14.1	14.2	14.3	14.3.1	14.3.2	14.3.3	14.4
2018	150 000,00	0,00	0,00	0,00	0,00	0,00	-251,30
2019	150 000,00	0,00	0,00	0,00	0,00	0,00	0,00
2020	150 000,00	0,00	0,00	0,00	0,00	0,00	0,00
2021	150 000,00	0,00	0,00	0,00	0,00	0,00	0,00
2022	150 000,00	0,00	0,00	0,00	0,00	0,00	0,00
2023	150 000,00	0,00	0,00	0,00	0,00	0,00	0,00
2024	150 000,00	0,00	0,00	0,00	0,00	0,00	0,00

* Informacja o spełnieniu wskaźnika spłaty zobowiązań określonego w art. 243 ustawy po uwzględnieniu zobowiązań związku współtworzonego przez jednostkę samorządu terytorialnego oraz po uwzględnieniu ustawowych wyłączeń zostanie automatycznie wygenerowana przez aplikację wskazaną przez Ministra Finansów, o której mowa w § 4 ust. 1 rozporządzenia Ministra Finansów z dnia 10 stycznia 2013 r. w sprawie wieloletniej prognozy finansowej jednostki samorządu terytorialnego (Dz. U. z 2015 r. poz. 92). Automatyczne wyliczenia danych na podstawie wartości historycznych i prognozowanych przez jednostkę samorządu terytorialnego dotyczą w szczególności także pozycji 9.6.–9.6.1 i pozycji z sekcji 16.

** Należy wskazać jedną z następujących podstaw prawnych: art. 240a ust. 4 / art. 240a ust. 8 / art. 240b ustawy określającą procedurę jaką objęta jest jednostka samorządu terytorialnego.

x - pozycje oznaczone symbolem „x” sporządza się na okres, na który zaciągnięto oraz planuje się zaciągnąć zobowiązania dłużne (prognoza kwoty długu). Okres ten nie podlega wydłużeniu w sytuacji planowania wydatków z tytułu niewymagalnych poręczeń i gwarancji. W przypadku planowania wydatków z tytułu niewymagalnych poręczeń i gwarancji w okresie dłuższym niż okres, na który zaciągnięto oraz planuje się zaciągnąć zobowiązania dłużne, informację o wydatkach z tytułu niewymagalnych poręczeń i gwarancji, wykraczających poza wspomniany okres, należy zamieścić w objaśnieniach do wieloletniej prognozy finansowej. W przypadku, gdy kwoty wydatków wynikające z limitów wydatków na przedsięwzięcia wykraczają poza okres prognozy kwoty długu to pozycje oznaczone symbolem „x” sporządza się do ostatniego roku, na który ustalono limit wydatków na realizację przedsięwzięć wieloletnich.

16) Pozycje sekcji 15 są wykazywane wyłącznie przez jednostki samorządu terytorialnego emitujące obligacje przychodowe.

17) Pozycje sekcji 16 wykazują wyłącznie jednostki objęte procedurą wynikającą z art. 240a lub art. 240b ustawy

Przedsięwzięcia WPF

załącznik nr 2 do
uchwały nr nr
z dnia 2018-08-24

kwoty w zł

L.p.	Nazwa i cel	Jednostka odpowiedzialna lub koordynująca	Okres realizacji		Łączne nakłady finansowe	Limit 2018	Limit 2019	Limit 2020	Limit 2021	Limit zobowiązań
			Od	Do						
1	Wydatki na przedsięwzięcia ogółem (1.1+1.2+1.3)				2 689 188,00	1 648 359,00	1 000 506,00	0,00	0,00	2 657 865,00
1.a	- wydatki bieżące				0,00	0,00	0,00	0,00	0,00	0,00
1.b	- wydatki majątkowe				2 689 188,00	1 648 359,00	1 000 506,00	0,00	0,00	2 657 865,00
1.1	Wydatki na programy, projekty lub zadania związane z programami realizowanymi z udziałem środków, o których mowa w art.5 ust.1 pkt 2 i 3 ustawy z dnia 27 sierpnia 2009.r. o finansach publicznych (Dz.U.Nr 157, poz.1240,z późn.zm.), z tego:				1 355 852,00	1 220 178,00	120 674,00	0,00	0,00	1 340 852,00
1.1.1	- wydatki bieżące				0,00	0,00	0,00	0,00	0,00	0,00
1.1.2	- wydatki majątkowe				1 355 852,00	1 220 178,00	120 674,00	0,00	0,00	1 340 852,00
1.1.2.1	Zielona Gmina- zakup i montaż kolektorów słonecznych i paneli	SUWAŁKI	2018	2019	1 355 852,00	1 220 178,00	120 674,00	0,00	0,00	1 340 852,00
1.2	Wydatki na programy, projekty lub zadania związane z umowami partnerstwa publiczno-prywatnego, z tego:				0,00	0,00	0,00	0,00	0,00	0,00
1.2.1	- wydatki bieżące				0,00	0,00	0,00	0,00	0,00	0,00
1.2.2	- wydatki majątkowe				0,00	0,00	0,00	0,00	0,00	0,00
1.3	Wydatki na programy, projekty lub zadania pozostałe (inne niż wymienione w pkt 1.1 i 1.2) z tego:				1 333 336,00	428 181,00	888 832,00	0,00	0,00	1 317 013,00
1.3.1	- wydatki bieżące				0,00	0,00	0,00	0,00	0,00	0,00
1.3.2	- wydatki majątkowe				1 333 336,00	428 181,00	888 832,00	0,00	0,00	1 317 013,00
1.3.2.1	BUDOWA ŚWIETLICY GMINNEJ W NOWEJ WSI -	URZĄD GMINY	2017	2019	646 923,00	200 000,00	440 000,00	0,00	0,00	640 000,00
1.3.2.2	ROZBUDOWA GARAŻU OSP W NOWEJ WSI -	URZĄD GMINY	2017	2019	325 950,00	100 000,00	220 000,00	0,00	0,00	320 000,00
1.3.2.3	Zielona Gmina- zakup i montaż kolektorów słonecznych i paneli	URZĄD GMINY	2018	2019	360 463,00	128 181,00	228 832,00	0,00	0,00	357 013,00

Załącznik nr 3 do
Uchwały nr
Rady Gminy Suwałki
z dnia 24 sierpnia 2018 roku

OBJAŚNIENIA DO WIELOLETNIEJ PROGNOZY FINANSOWEJ GMINY SUWAŁKI NA LATA 2018 – 2024

W wieloletniej prognozie finansowej na lata 2018-2024 w budżecie roku 2018 wprowadzono zmiany polegające na skorygowaniu planu dochodów bieżących i planu dochodów majątkowych oraz na skorygowaniu planu wydatków bieżących i planu wydatków majątkowych.

Po wprowadzonych zmianach budżet gminy w 2018 r. wyniósł:

1) po stronie planowanych dochodów 43 420 214,86 zł, z tego:

- a) bieżące w wysokości 38 671 717,26 zł;
- b) majątkowe w wysokości 4 748 497,60 zł,

2) po stronie planowanych wydatków 55 047 276,86 zł, z tego:

- a) bieżące w wysokości 35 782 404,86 zł;
- b) majątkowe w wysokości 19 264 872,00 zł.

Po wprowadzonych zmianach do budżetu gminy na 2018 rok deficyt budżetu uległ zwiększeniu i wyniósł 11 627 062,00 zł. Zwiększono limit zobowiązań z tytułu planowanych do zaciągnięcia kredytów na sfinansowanie planowanego deficytu budżetu roku 2018 do kwoty 5 000 000,00 zł. Zaplanowano pokrycie deficytu budżetu roku 2018 nadwyżką budżetu z lat ubiegłych w kwocie 6 627 062,00 zł oraz planowanym do zaciągnięcia kredytem w kwocie 5 000 000,00 zł.

Zwiększenie deficytu zostało spowodowane głównie w związku z wejściem w życie z dniem 1 stycznia 2018 roku Ustawy z dnia 7 czerwca 2018 r. o zmianie ustawy o odnawialnych źródłach energii oraz niektórych innych ustaw (Dz. U. z 2018 r. poz. 1276), w wyniku której dochody Gminy Suwałki z tytułu podatku od nieruchomości od elektrowni wiatrowych uległy zmniejszeniu o ok. 4 mln złotych w skali roku. Dodatkowo w związku z planowanym zakończeniem realizacji inwestycji "Budowa sieci wodociągowej, kanalizacyjnej i przebudowa stacji uzdatniania wody na terenie gminy Suwałki oraz budowa sieci wodociągowej rozdzielczej na terenie gminy Bakalarzewo" na przełomie III i IV kwartału bieżącego roku, planowana dotacja z środków z UE wpłynie w I kwartale 2019 roku.

W latach 2019-2024 spłaty transz zaciągniętego już kredytu zaplanowano z wolnych środków w kwocie 900 000,00 zł, zaś spłaty planowanego do zaciągnięcia kredytu w kwocie 5 000 000,00 zł zaplanowano z planowanych nadwyżek budżetowych w latach 2019-2024.

Wynik operacyjny stanowiący różnicę pomiędzy dochodami bieżącym, a wydatkami bieżącymi w 2018 roku jest dodatni co oznacza, że została zachowana relacja z art. 242 ustawy o finansach publicznych. Gmina posiada płynność finansową oraz możliwość realizacji zadań inwestycyjnych z własnych środków i kredytów.

Z przedstawionych w prognozie wartości wynika, że w latach 2018-2024 nie zostanie naruszona relacja, o której mowa w art. 243 ustawy o finansach publicznych, tj. stosunek łącznej kwoty przypadających w danym roku budżetowym spłaty rat kredytów i pożyczek wraz z należnymi w danym roku odsetkami do planowanych dochodów ogółem budżetu w latach kolejnych nie przekroczy średniej arytmetycznej z obliczonych dla ostatnich trzech lat relacji dochodów bieżących powiększonych o dochody ze sprzedaży majątku oraz pomniejszonych o wydatki bieżące, do dochodów ogółem budżetu.

Przewodniczący Rady

Marek Jeromin

UCHWAŁA NR/18
RADY GMINY SUWAŁKI
z dnia ... sierpnia 2018 r.

w sprawie określenia zasad dowozu dzieci do placówek wychowania przedszkolnego i szkół, wobec których Gmina Suwałki nie ma obowiązku zapewnienia bezpłatnego transportu i opieki w czasie przewozu.

Na podstawie art. 18 ust. 1 ustawy z dnia 8 marca 1990 r. o samorządzie gminnym (Dz. U. z 2018 r. poz. 994, poz. 1000, poz.1349 i poz. 1432) oraz art. 32 ust. 7 i art. 39 ust. 3 pkt 2 ustawy z dnia 14 grudnia 2016 r. – Prawo oświatowe (Dz. U. z 2018 r. poz. 996, poz. 1000 i poz. 1290) w związku z art. 307 ust. 2 ustawy z dnia 14 grudnia 2016 r. Przepisy wprowadzające ustawę – Prawo oświatowe (Dz. U. z 2016 r. poz.60) Rada Gminy Suwałki uchwala, co następuje:

§ 1. Określa się zasady dowozu dzieci do placówek wychowania przedszkolnego i szkół, wobec których Gmina Suwałki nie ma obowiązku zapewnienia bezpłatnego transportu i opieki w czasie przewozu.

§ 2. Ilekroć w niniejszej uchwale jest mowa o:

- 1) placówce wychowania przedszkolnego - należy przez to rozumieć przedszkole, oddział przedszkolny w szkole podstawowej oraz inną formę wychowania przedszkolnego,
- 2) dziecku – należy przez to rozumieć dziecko w wieku lat pięciu i sześciu oraz uczniów szkół podstawowych i klas III gimnazjum.

§ 3. Zapewnia się prawo do bezpłatnego transportu i opieki w czasie przewozu wszystkim dzieciom zamieszkałym na terenie Gminy Suwałki, wobec których Gmina Suwałki nie ma takiego obowiązku w następujących przypadkach:

- 1) dzieciom pięcioletnim oraz dzieciom sześciioletnim realizującym roczne wychowanie przedszkolne w placówkach wychowania przedszkolnego, jeżeli droga dziecka z domu do placówki wychowania przedszkolnego, w której dziecko realizuje wychowanie przedszkolne nie przekracza 3 km,
- 2) dzieciom klas I-IV szkół podstawowych, jeżeli droga dziecka z domu do szkoły, w obwodzie której dziecko mieszka nie przekracza 3 km,
- 3) dzieciom klas V-VIII szkół podstawowych oraz w roku szkolnym 2018/2019 klas III gimnazjum, jeżeli droga dziecka z domu do szkoły w obwodzie której dziecko mieszka nie przekracza 4 km.

§ 4. Realizacja prawa do bezpłatnego transportu i opieki w czasie przewozu, o którym mowa w § 3 następuje poprzez zapewnienie dzieciom możliwości korzystania z dowozów organizowanych przez Gminę Suwałki.

§ 5. Wykonanie uchwały powierza się Wójtowi Gminy Suwałki .

§ 6. Uchwała wchodzi w życie po upływie 14 dni od dnia ogłoszenia w Dzienniku Urzędowym Województwa Podlaskiego, z mocą obowiązującą od 1 września 2018 r.

Przewodniczący Rady

Marek Jeromin

**UCHWAŁA NR .../18
RADY GMINY SUWAŁKI**

z dnia 24 sierpnia 2018 r.

**w sprawie miejscowego planu zagospodarowania przestrzennego części obrębów
geodezyjnych Dubowo Drugie, Zielone Kamedulskie, Wychodne, Przebród, Kuków i Trzciane
w Gminie Suwałki**

Na podstawie art. 18 ust. 2 pkt 5 ustawy z dnia 8 marca 1990 r. o samorządzie gminnym (Dz. U. z 2018 r. poz. 994, poz. 1000), oraz art. 20 ust. 1 ustawy z dnia 27 marca 2003 r. o planowaniu i zagospodarowaniu przestrzennym (Dz. U. z 2017 r. poz. 1073, poz. 1496, poz. 1566), Rada Gminy Suwałki uchwala co następuje:

§ 1. 1. Stwierdza się, że plan nie narusza ustaleń „Studium uwarunkowań i kierunków zagospodarowania przestrzennego gminy Suwałki” uchwalonego uchwałą Nr XLIV/378/18 Rady Gminy Suwałki z dnia 26 czerwca 2018 roku w sprawie uchwalenia Studium uwarunkowań i kierunków zagospodarowania przestrzennego Gminy Suwałki.

2. Uchwala się Miejscowy plan zagospodarowania przestrzennego części obrębów geodezyjnych Dubowo Drugie, Zielone Kamedulskie, Wychodne, Przebród, Kuków i Trzciane w Gminie Suwałki, w granicach określonych w uchwale Nr XXI/170/16 Rady Gminy Suwałki z dnia 31 sierpnia 2016 r. w sprawie przystąpienia do sporządzenia miejscowego planu zagospodarowania przestrzennego części obrębów geodezyjnych Dubowo Drugie, Zielone Kamedulskie, Wychodne, Przebród, Kuków i Trzciane w Gminie Suwałki, zwany dalej planem.

3. Obszar opracowania planu obejmuje powierzchnię ok. 17,67 ha.

§ 2. Plan składa się z ustaleń stanowiących treść niniejszej uchwały oraz następujących załączników podlegających uchwaleniu i opublikowaniu:

- 1) rysunku planu w skali 1:2000, na który składają się 2 ponumerowane arkusze, stanowiące załącznik nr 1;
- 2) rysunku planu w skali 1:2000, na który składa się 6 ponumerowanych arkuszy, stanowiących załącznik nr 2;
- 3) rozstrzygnięcia dotyczącego sposobu rozpatrzenia uwag do projektu planu, (w tym listy nieuwzględnionych uwag do projektu planu), stanowiącego załącznik nr 3;
- 4) rozstrzygnięcia o sposobie realizacji zapisanych w planie inwestycji z zakresu infrastruktury technicznej, które należą do zadań własnych gminy oraz zasadach ich finansowania, stanowiącego załącznik nr 4.

**Rozdział 1.
USTALENIA OGÓLNE**

§ 3. Celem regulacji prawnych zawartych w ustaleniach planu jest:

- 1) ustalenie przeznaczenia i zasad zagospodarowania terenów oraz form ochrony terenów, z zachowaniem warunków określonych w ustawach i postanowieniach przepisów szczególnych;
- 2) uwzględnienie zadań publicznych o charakterze ponadlokalnym;
- 3) zmiana przeznaczenia gruntów rolnych na cele nierolnicze z przeznaczeniem pod systemy komunikacyjne, dostosowane do potrzeb planowanych funkcji terenu;
- 4) kształtowanie ładu przestrzennego oraz łagodzenie konfliktów przestrzennych.

§ 4. 1. W niniejszym planie, stosownie do jego problematyki, określa się:

- 1) przeznaczenie terenów oraz linie rozgraniczające tereny o różnym przeznaczeniu lub różnych zasadach zagospodarowania (Rozdział 1 oraz Załącznik nr 1 – rysunek planu);
- 2) zasady ochrony i kształtowania ładu przestrzennego (Rozdział 2);
- 3) zasady ochrony środowiska, przyrody i krajobrazu, zasady kształtowania krajobrazu (Rozdział 3);
- 4) zasady ochrony dziedzictwa kulturowego i zabytków, w tym krajobrazów kulturowych, oraz dóbr kultury współczesnej (Rozdział 4);
- 5) wymagania wynikające z potrzeb kształtowania przestrzeni publicznych (Rozdział 5);
- 6) zasady kształtowania zabudowy oraz wskaźniki zagospodarowania terenu, maksymalną i minimalną intensywność zabudowy jako wskaźnik powierzchni całkowitej zabudowy w odniesieniu do powierzchni działki budowlanej, minimalny udział procentowy powierzchni biologicznie czynnej w odniesieniu do powierzchni działki budowlanej, maksymalną wysokość zabudowy, minimalną liczbę miejsc do parkowania w tym miejsca przeznaczone na parkowanie pojazdów zaopatrzonych w kartę parkingową i sposób ich realizacji oraz linie zabudowy i gabaryty obiektów (Rozdział 13);
- 7) granice i sposoby zagospodarowania terenów lub obiektów podlegających ochronie, na podstawie odrębnych przepisów, terenów górniczych, a także obszarów szczególnego zagrożenia powodzią, obszarów osuwania się mas ziemnych, krajobrazów priorytetowych określonych w audycie krajobrazowym oraz w planach zagospodarowania przestrzennego województwa (Rozdział 6);
- 8) szczegółowe zasady i warunki scalania i podziału nieruchomości objętych planem miejscowym (Rozdział 12);
- 9) szczególne warunki zagospodarowania terenów oraz ograniczenia w ich użytkowaniu, w tym zakaz zabudowy (Rozdział 7);
- 10) zasady modernizacji, rozbudowy i budowy systemów komunikacji i infrastruktury technicznej (Rozdział 8);
- 11) sposób i termin tymczasowego zagospodarowania, urządzania i użytkowania terenów (Rozdział 9);
- 12) stawki procentowe, na podstawie których ustala się opłatę, o której mowa w art. 36 ust. 4 ustawy z dnia 27 marca 2003r. o planowaniu i zagospodarowaniu przestrzennym (Rozdział 10);
- 13) granice terenów rozmieszczenia inwestycji celu publicznego o znaczeniu ponadlokalnym i lokalnym (Rozdział 11);
- 14) sposób usytuowania obiektów budowlanych w stosunku do dróg i innych terenów publicznie dostępnych oraz do granic przyległych nieruchomości, kolorystykę obiektów budowlanych oraz pokrycie dachów (Rozdział 2 i Rozdział 13).

§ 5. 1. Ilekroć w niniejszej uchwale jest mowa o:

- 1) **przepisach odrębnych** – należy przez to rozumieć przepisy ustaw wraz z aktami wykonawczymi;
- 2) **rysunku planu** – należy przez to rozumieć rysunek, sporządzony na odpowiednim podkładzie geodezyjnym w skali 1:2000, zawarty w granicach obszaru objętego planem, wraz z informacjami i oznaczeniami obrazującymi ustalenia niniejszego planu, stanowiący załączniki nr 1 i nr 2 do niniejszej uchwały;
- 3) **liniach rozgraniczających** – należy przez to rozumieć linie rozgraniczające tereny o różnych przeznaczeniach lub różnych zasadach zagospodarowania wyznaczone na rysunku planu i stanowiące ustalenie planu;

- 4) **teren** – należy przez to rozumieć obszar wyznaczony na rysunku planu liniami rozgraniczającymi, o określonym przeznaczeniu i zasadach zagospodarowania, oznaczony numerem porządkowym i symbolem literowym, odpowiadającym temu przeznaczeniu, zgodnie z § 6 niniejszej uchwały;
- 5) **przeznaczeniu podstawowym** – należy przez to rozumieć takie przeznaczenie, które przeważa na danym terenie – główny sposób zagospodarowania terenu, któremu muszą być podporządkowane inne funkcje;
- 6) **przeznaczeniu dopuszczalnym** – należy przez to rozumieć rodzaje przeznaczenia inne niż podstawowe, które uzupełniają, wzbogacają przeznaczenie podstawowe;
- 7) **nieprzekraczalnej linii zabudowy** – należy przez to rozumieć linię, której nie wolno przekroczyć przez naziemne elementy projektowanych budynków lub budowli związanych z ciągiem komunikacyjnym;
- 8) **linii 110 kV** – należy przez to rozumieć napowietrzną lub kablową linię elektroenergetyczną 110 kV;
- 9) **pas technologiczny linii 110 kV** – należy przez to rozumieć obszar o szerokości 20,0 m, po 10,0 m po obu stronach osi napowietrznej linii 110 kV;
- 10) **osi linii** – należy przez to rozumieć linię wyznaczającą środek konstrukcji wsporczych linii 110 kV;
- 11) **zieleni wysokiej** – należy przez to rozumieć roślinność przekraczającą wysokość 5,0 m od poziomu terenu;
- 12) **zieleni izolacyjnej** – należy przez to rozumieć zielen pełniącą funkcje ochronne, ograniczającą rozprzestrzenianie się zanieczyszczeń i hałasu oraz oddzielającą funkcjonalnie i optycznie, stanowiącą pas zwartej zieleni w formie zróżnicowanych nasadzeń drzew i krzewów (w tym zimozielonych).

2. Pojęcia i określenia użyte w planie, a nie zdefiniowane powyżej, należy rozumieć zgodnie z obowiązującymi przepisami prawa, a w przypadku ich braku zgodnie z ich ogólnym rozumieniem słownikowym.

§ 6. 1. Ustala się następujące przeznaczenia terenów:

- 1) tereny dróg publicznych, oznaczone na rysunku planu symbolem **KD**;
- 2) tereny publicznego ciągu komunikacyjnego (w tym bocznicy kolejowej), oznaczone na rysunku planu symbolem **BK**;
- 3) teren drogi wewnętrznej, oznaczony na rysunku planu symbolem **KDW**.

2. Na terenach, o których mowa w ust. 1 ustala się przeznaczenie podstawowe, a w razie potrzeby przeznaczenie dopuszczalne oraz warunki jego dopuszczenia.

§ 7. 1. Następujące oznaczenia graficzne na rysunku planu są obowiązującymi ustaleniami planu:

- 1) granice obszaru objętego planem;
- 2) linie rozgraniczające;
- 3) nieprzekraczalne linie zabudowy;
- 4) symbole literowe określające przeznaczenie terenów oraz ich numery porządkowe;
- 5) pas technologiczny linii 110 kV znajdujący się w granicach obszaru objętego planem.

2. Następujące oznaczenia graficzne na rysunku planu mają charakter informacyjny:

- 1) granice udokumentowanego złoża;
- 2) granice obszarów górniczych;

- 3) granice terenów górniczych;
- 4) granice obrębów geodezyjnych.

3. Oznaczenia granic obszaru objętego planem, biegnące wzdłuż linii rozgraniczających, należy traktować jako biegnące w osi tych linii.

Rozdział 2.

ZASADY OCHRONY I KSZTAŁTOWANIA ŁADU PRZESTRZENNEGO

§ 8. 1. Podstawą ustaleń miejscowego planu jest zasada zrównoważonego rozwoju, przez którą rozumie się taki rozwój społeczno-gospodarczy, w którym następuje proces integrowania działań politycznych, gospodarczych i społecznych, z zachowaniem równowagi przyrodniczej oraz trwałości podstawowych procesów przyrodniczych, w celu zagwarantowania możliwości zaspokajania podstawowych potrzeb poszczególnych społeczności lub obywateli zarówno współczesnego pokolenia, jak i przyszłych pokoleń.

2. Budynki, których realizacja nie wymaga pozwolenia na budowę, należy realizować wyłącznie na terenach z dopuszczeniem zabudowy, zgodnie z zasadami określonymi w planie.

3. Ogólne zasady kształtowania zabudowy:

- 1) wysokość budynków ogranicza się do 1 kondygnacji nadziemnej;
- 2) w budynkach należy stosować dwuspadowe, równopołaciowe dachy, o kącie nachylenia głównych połaci do 30° lub dachy płaskie;
- 3) należy stosować pokrycia dachów w odcieniach szarości lub zieleni, jednakowe pod względem użytego materiału i koloru na wszystkich budynkach w granicach inwestycji;
- 4) do wystroju zewnętrznego budynków należy stosować materiały w odcieniach bieli i szarości.

4. Pozostałe zasady ochrony i kształtowania ładu przestrzennego zawarto są w ustaleniach szczegółowych w Rozdziale 13.

Rozdział 3.

ZASADY OCHRONY ŚRODOWISKA, PRZYRODY I KRAJOBRAZU, ZASADY KSZTAŁTOWANIA KRAJOBRAZU

§ 9. 1. Obszar objęty planem położony jest poza formami ochrony przyrody w rozumieniu ustawy o ochronie przyrody. Ustala się priorytet wymagań ochrony środowiska i przyrody poprzez:

- 1) zakaz odprowadzania nieoczyszczonych ścieków do gruntu i wód powierzchniowych;
- 2) nakaz rozwiązania gospodarki wodno – ściekowej w sposób nieszkodliwy dla środowiska, poprzez budowę systemu kanalizacyjnego i odprowadzania ścieków do oczyszczalni ścieków;
- 3) realizacja przedsięwzięć mogących znacząco oddziaływać na środowisko wymaga przeprowadzenia oceny oddziaływania przedsięwzięcia na środowisko - zgodnie z przepisami odrębnymi.

2. Tereny w granicach planu należy chronić przed zagospodarowaniem uniemożliwiającym realizację inwestycji celu publicznego.

3. Na terenach, oznaczonych symbolem BK ustala się możliwość realizacji zieleni naturalnej, którą należy traktować jako ważny element izolacji akustycznej, poprawy krajobrazu i mikroklimatu. Ustala się możliwość prowadzenia nasadzeń służących jako zieleń izolacyjna.

4. Dopuszczalne poziomy natężenia pola elektrycznego, pola magnetycznego oraz wartość progową poziomu hałasu należy określać zgodnie z przepisami odrębnymi dotyczącymi ochrony środowiska.

Rozdział 4.

ZASADY OCHRONY DZIEDZICTWA KULTUROWEGO I ZABYTEKÓW, W TYM KRAJOBRAZÓW KULTUROWYCH, ORAZ DÓBR KULTURY WSPÓŁCZESNEJ

§ 10. 1. Na terenie objętym planem nie występują obiekty wpisane do rejestru zabytków.

2. Na terenie objętym planem nie występują obiekty wpisane do gminnej ewidencji zabytków ani zaewidencjonowane stanowiska archeologiczne.

3. W przypadku natrafienia w trakcie prowadzenia robót budowlanych lub ziemnych na przedmiot, co do którego istnieje przypuszczenie, iż jest on zabytkiem, wymagane jest podjęcie ratowniczych badań wykopaliskowych, za pozwoleniem właściwego konserwatora zabytków zgodnie z przepisami odrębnymi oraz należy ściśle przestrzegać zasad określonych w art. 31 ust 1a ustawy z dnia 23 lipca 2003 r. o ochronie zabytków i opiece nad zabytkami w niezbędnym dla zachowania dziedzictwa archeologicznego zakresie, zabezpieczenia interesu narodowego przy wszelkich pracach ziemnych.

Rozdział 5.

WYMAGANIA WYNIKAJĄCE Z POTRZEB KSZTAŁTOWANIA PRZESTRZENI PUBLICZNYCH

§ 11. 1. Za tereny przestrzeni publicznych uznaje się: tereny dróg oznaczone symbolami 6KD, 8KD, 9KD, 10KD oraz publiczne tereny komunikacyjne oznaczone symbolami 1BK, 2BK, 3BK, 4BK, 5BK i 11BK.

2. W zagospodarowaniu terenów, w dostosowaniu do pełnionych funkcji, należy uwzględnić realizację infrastruktury technicznej, w zależności od potrzeb: ciągów pieszych i pieszo-jezdnych, oświetlenia terenu, zieleni urządzonej i zieleni izolacyjnej.

3. Niezabudowane i nieutwardzone powierzchnie przestrzeni publicznych, należy zagospodarować zielenią urządzoną. Sposób zagospodarowania powierzchni przestrzeni publicznej – terenów 6KD w zakresie zagospodarowania zielenią określi zarządca drogi.

4. Pozostałe wymagania wynikające z potrzeb kształtowania przestrzeni publicznych określono w ustaleniach szczegółowych, dotyczących terenów wymienionych w ust. 1.

Rozdział 6.

GRANICE I SPOSOBY ZAGOSPODAROWANIA TERENÓW LUB OBIEKTÓW PODLEGAJĄCYCH OCHRONIE, NA PODSTAWIE ODRĘBNYCH PRZEPISÓW, TERENÓW GÓRNICZYCH, A TAKŻE OBSZARÓW SZCZEGÓLNEGO ZAGROŻENIA POWODZIĄ, OBSZARÓW OSUWANIA SIĘ MAS ZIEMNYCH, KRAJOBRAZÓW PRIORYTETOWYCH OKREŚLONYCH W AUDYCIE KRAJOBRAZOWYM ORAZ W PLANACH ZAGOSPODAROWANIA PRZESTRZENNEGO WOJEWÓDZTWA

§ 12. 1. Obszar objęty planem położony jest w części na terenach udokumentowanych złóż kruszywa naturalnego:

- 1) „Zielone Kamedulskie VI – Pole III” udokumentowanego złoża piasku ze żwirem;
- 2) „Potasznia III ” udokumentowanego złoża piasku ze żwirem.

2. W granicach niniejszego planu występują tereny i obszary górnicze Zielone Kamedulskie VI – Pole III , Potasznia III – Pole A. Granice i sposoby zagospodarowania terenów i obszarów górniczych określono na rysunku planu, w ustaleniach szczegółowych dotyczących terenu oznaczonego symbolami 2KB i 5BK.

3. Na terenach, o których mowa w ust. 2 i ust. 3, obowiązują przepisy odrębne dotyczące złóż kruszywa naturalnego, w tym ustawy Prawo geologiczne i górnicze. Granice i sposoby zagospodarowania terenów udokumentowanego złoża kruszywa naturalnego określono na rysunku planu i w § 13 ust. 3 uchwały.

4. W granicach niniejszego planu nie występują obszary szczególnego zagrożenia powodzią.

5. W granicach niniejszego planu nie występują obszary osuwania się mas ziemnych.

6. W granicach niniejszego planu nie występują obszary krajobrazów priorytetowych określonych w audycie krajobrazowym oraz w planach zagospodarowania przestrzennego województwa.

7. Ustalenia dotyczące urządzeń melioracyjnych:

- 1) zabrania się niszczenia lub uszkodzania urządzeń melioracji wodnych;
- 2) wszelkie przekształcenia systemu melioracji wymagają uzyskania pozwolenia wodno prawnego, zgodnie z przepisami odrębnymi Prawo wodne.

Rozdział 7.

SZCZEGÓLNE WARUNKI ZAGOSPODAROWANIA TERENÓW ORAZ OGRODZENIA W ICH UŻYTKOWANIU, W TYM ZAKAZ ZABUDOWY

§ 13. 1. Szczególne warunki i ograniczenia wynikające z lokalizacji publicznego ciągu komunikacyjnego do wywozu złóż kruszywa naturalnego, określono w ustaleniach szczegółowych dotyczących terenów oznaczonych symbolami: 1BK, 2BK, 3BK, 4BK, 5BK i 11BK.

2. Szczególne warunki i ograniczenia obowiązujące w pasie technologicznym linii 110 kV, określono w § 17.

3. Szczególne warunki i ograniczenia wynikające z położenia w granicach udokumentowanego złoża kruszywa naturalnego znajdujących się na terenach publicznego ciągu komunikacyjnego określono w § 21 przy spełnieniu następujących warunków:

- 1) złoża kopalin podlegają ochronie polegającej na racjonalnym gospodarowaniu ich zasobami oraz kompleksowym wykorzystaniu kopalin;
- 2) eksploatację złoża kopalin należy prowadzić zgodnie z wydaną koncesją, przy zapewnieniu bezpieczeństwa powszechnego, w sposób gospodarczo uzasadniony, przy zastosowaniu środków ograniczających szkody w środowisku i przy zapewnieniu racjonalnego wydobycia i zagospodarowania kopalin;
- 3) podejmujący eksploatację jest obowiązany przedsięwziąć środki niezbędne do ochrony zasobów złoża, jak również do ochrony powierzchni ziemi oraz wód powierzchniowych i podziemnych, ochrony stosunków wodnych, sukcesywnie prowadzić rekultywację terenów poeksploatacyjnych oraz przywracać do właściwego stanu inne elementy przyrodnicze;
- 4) nakazuje się wykorzystanie frakcji kopalin nie spełniających wymogów handlowych powstałych w procesie wydobywania do rekultywacji;
- 5) zakazuje się składowania w wyrobisku i wykorzystywania do rekultywacji jakichkolwiek odpadów z zewnątrz.

4. Szczególne warunki i ograniczenia obowiązujące w otoczeniu lotniska: na obszarze w granicach planu obowiązują nieprzekraczalne ograniczenia wysokości obiektów budowlanych (budynki i budowle, w tym inwestycje celu publicznego z zakresu łączności publicznej) oraz naturalnych, określone w dokumentacji rejestracyjnej lotniska Suwałki oraz ograniczenia określone w przepisach odrębnych dotyczących lotnictwa cywilnego.

5. Na obszarze objętym planem nie ma możliwości lokalizacji zabudowy o wysokości 50 m i więcej. Wymiary obiektów budowlanych nie mogą naruszać wyznaczonych w otoczeniu lotniska powierzchni ograniczających, określających maksymalne dopuszczalne wysokości zabudowy – wymiary obiektu budowlanego obejmują także umieszczone na nim urządzenia, a w szczególności anteny, reklamy, a w przypadku dróg i linii kolejowych – również ich skrajnie.

6. Ustalenia w zakresie przepisów o ochronie przeciwpożarowej:

- 1) zabudowę należy realizować i użytkować zgodnie z przepisami budowlanymi;
- 2) należy zapewnić właściwą ochronę przeciwpożarową i zabezpieczenia przeciwpożarowe budynków i budowli;

- 3) należy zapewnić zaopatrzenie w wodę na cele przeciwpożarowe;
- 4) istniejąca i projektowana komunikacja powinna umożliwiać dojazd i dostęp dla jednostek ratowniczo-gaśniczych straży pożarnej.

7. Ustalenia w zakresie przepisów o obronie cywilnej:

- 1) przygotowanie budowli ochronnych dla ludności – zgodnie z przepisami odrębnymi dotyczącymi obrony cywilnej;
- 2) stacje transformatorowe dostosować do systemu wygaszania oświetlenia zewnętrznego;
- 3) układ dróg powinien spełniać następujące warunki:
 - a) odpowiednią szerokość uniemożliwiającą ewentualne zagruzowanie,
 - b) połączenie z traktami przelotowymi zapewniające sprawną ewakuację ludności w okresie zagrożenia,
 - c) wyznaczenie bezpiecznych tras przejazdu dla pojazdów z niebezpiecznymi środkami chemicznymi.

8. Tereny oznaczone symbolami przeznaczenia 9KD i 1BK graniczą bezpośrednio z terenem kolejowym zamkniętym, przez który przebiega linia kolejowa nr 39 Olecko – Suwałki. Granice terenu zamkniętego zgodnie z Decyzją nr 3 Ministra Infrastruktury z dnia 24 marca 2014 r. w sprawie ustalenia terenów, przez które przebiegają linie kolejowe, jako terenów zamkniętych (Dz. Urz. MliR poz. 25 z późn. zm.) wskazano na Załączniku graficznym nr 1 Arkusz 1. Rozwiązania projektowe w zakresie inwestycji realizowanej w sąsiedztwie terenu kolejowego zamkniętego winny być uzgadniane z PKP Polskimi Liniami Kolejowymi S.A.

9. Dla terenów zlokalizowanych w granicach stref ochronnych terenów kolejowych, obowiązują przepisy ustawy z dnia 28 marca 2003 r. o transporcie kolejowym (Dz. U. z 2017 r. poz. 2117 z późn. zm.) oraz przepisy odrębne Rozporządzenia Ministra Infrastruktury z dnia 7 sierpnia 2008 r. w sprawie wymagań w zakresie odległości i warunków dopuszczających usytuowania drzew i krzewów, elementów ochrony akustycznej i wykonywania robót ziemnych w sąsiedztwie linii kolejowej, a także sposobu urządzania i utrzymywania zasłon odśnieżnych oraz pasów przeciwpożarowych (Dz. U. z 2014 r. poz. 1227 z późn. zm.), Rozporządzenia Ministra Transportu i Gospodarki Morskiej z dnia 10 września 1998 r. w sprawie warunków technicznych, jakim powinny odpowiadać budowle kolejowe i ich usytuowanie (Dz. U. z 1998 r. Nr 151 poz. 987 z późn. zm.), Rozporządzenia Ministra Infrastruktury i Rozwoju z dnia 20 października 2015 r. w sprawie warunków technicznych, jakim powinny odpowiadać skrzyżowania linii kolejowych oraz bocznic kolejowych z drogami i ich usytuowanie (Dz. U. z 2015 r. poz. 1744), Rozporządzenia Ministra Infrastruktury z dnia 12 kwietnia 2002 r. w sprawie warunków technicznych, jakim powinny odpowiadać budynki i ich usytuowanie (Dz. U. z 2015 r. poz. 1422 z późn. zm.), Ustawy z dnia 7 lipca 1994 r. Prawo budowlane (Dz. U. z 2018 r. poz. 1202 z późn. zm.), w szczególności:

- 1) na gruntach położonych w sąsiedztwie linii kolejowej drzewa i krzewy mogą być usytuowane w odległości nie mniejszej niż 15 m od osi skrajnego toru kolejowego;
- 2) roboty ziemne mogą być wykonywane w odległości nie mniejszej niż 4 m od granicy obszaru kolejowego, przy czym wykonywanie robót ziemnych w odległości od 4 do 20 m od granicy obszaru kolejowego podlega ograniczeniom zgodnie z przepisami odrębnymi;
- 3) budowle i budynki mogą być usytuowane w odległości nie mniejszej niż 10 m od granicy obszaru kolejowego, z tym że odległość ta od osi skrajnego toru nie może być mniejsza niż 20 m;
- 4) zgodnie z art. 53 ust. 4 przepisów ustawy z dnia 28 marca 2003 r. o transporcie kolejowym wybranych przepisów nie stosuje się do budynków i budowli przeznaczonych do prowadzenia ruchu kolejowego i utrzymania linii kolejowej oraz do obsługi przewozu osób i rzeczy oraz

zgodnie z art. 57 ww. ustawy; w przypadkach szczególnie uzasadnionych dopuszcza się odstępstwo od warunków usytuowania budynków i budowli, zgodnie z przepisami odrębnymi.

Rozdział 8.

ZASADY MODERNIZACJI, ROZBUDOWY I BUDOWY SYSTEMÓW KOMUNIKACJI I INFRASTRUKTURY TECHNICZNEJ

§ 14. 1. Ustalenia w zakresie zasad modernizacji, rozbudowy i budowy systemów komunikacji określono w ustaleniach szczegółowych terenów dróg oznaczonych symbolami: 6KD, 8KD, 9KD, 10KD, i 7KDW oraz ciągu komunikacyjnego oznaczonego symbolami: 1BK, 2BK, 3BK, 4BK, 5BK i 11BK

2. W granicach planu, znajduje się istniejąca linia 110 kV, zgodnie z zapisami § 17 niniejszej uchwały.

3. Ustala się możliwość realizacji gazociągów w liniach rozgraniczających wszystkich gminnych dróg publicznych i niepublicznych na potrzeby gazyfikacji Gminy Suwałki, zgodnie z obowiązującymi warunkami technicznymi jakim winny odpowiadać sieci gazowe i ich usytuowanie: określonymi Rozporządzeniem Ministra Gospodarki z 26.04.2013 r. (Dz. U. z 04.06.2013 r. poz. 640); w przypadku zmiany powyższego rozporządzenia warunki techniczne, jakim powinny odpowiadać sieci gazowe, muszą być zgodne z aktualnie obowiązującymi przepisami. W liniach rozgraniczających dróg publicznych i niepublicznych należy zarezerwować trasy dla projektowanej sieci gazowej. Dodatkowo ustala się:

- 1) linia ogrodzeń powinna przebiegać min. 0,5 m od gazociągu średniego ciśnienia;
- 2) podczas prowadzenia prac modernizacyjnych dróg należy zabezpieczyć istniejące gazociągi przed uszkodzeniem przez ciężki sprzęt budowlany i samochody.

4. Na obszarze planu dopuszcza się lokalizację inwestycji celu publicznego stanowiących infrastrukturę techniczną o charakterze lokalnym i ponadlokalnym.

5. Realizacja inwestycji celu publicznego, na poszczególnych terenach musi być zgodna z przepisami odrębnymi i nie może uniemożliwiać zagospodarowania terenu zgodnie z przeznaczeniem ustalonym w niniejszym planie.

6. System zaopatrzenia w media terenów, wymaga wykorzystania, rozbudowy i ewentualnej przebudowy istniejących sieci infrastruktury technicznej (wodociągowej, kanalizacyjnej, elektroenergetycznej, gazowej, telefonicznej, teleinformatycznej itp.) przebiegających przez obszar niniejszego planu oraz budowy nowych sieci infrastruktury technicznej.

7. Budowa, przebudowa, rozbudowa oraz podłączenie do sieci infrastruktury technicznej są możliwe na podstawie niniejszego planu, w oparciu o warunki techniczne wydane przez administratora sieci, zgodnie z przepisami odrębnymi. W przypadku kolizji projektowanych obiektów z urządzeniami energetycznymi należy je dostosować do projektowanego zagospodarowania terenu zgodnie z obowiązującymi przepisami i normami. Usunięcia kolizji dotyczą nie tylko zmiany tras lecz również wykonanie odpowiednich obostrzeń i uziemień zgodnie z obowiązującymi przepisami. Zmiana zagospodarowania terenu sąsiadującego z liniami elektroenergetycznymi 110 kV podlega uzgodnieniu z PGE Dystrybucja S.A. Oddział Białystok a przy linii 20kV i nn z Rejonem Energetycznym Białystok Suwałki. Sieci elektroenergetyczne służące zasilaniu terenów lub też odbioru energii elektrycznej realizowane zgodnie z obowiązującą Ustawą z dnia 10 kwietnia 1997 r. Prawo Energetyczne, z późniejszymi zmianami oraz aktami wykonawczymi.

8. Przy opracowywaniu projektów budowlanych należy uwzględnić istniejącą infrastrukturę telekomunikacyjną podziemną i nadziemną, od której należy zachować odległości zgodnie z obowiązującymi normami.

9. Linie telekomunikacyjne należy projektować jako podziemne z rozprowadzeniem w gminnych ciągach komunikacyjnych oraz na terenach przeznaczonych pod zabudowę.

10. Dla terenów bez dostępu do sieci infrastruktury technicznej, dopuszcza się rozwiązania indywidualne, zgodnie z przepisami odrębnymi.

11. Nie ogranicza się możliwości realizacji inwestycji telekomunikacyjnych, w tym związanych z sieciami szerokopasmowymi, zgodnie z przepisami o wspieraniu rozwoju usług i sieci telekomunikacyjnych, pod warunkiem przestrzegania pozostałych zapisów planu.

12. Zasady usuwania odpadów określają przepisy o utrzymaniu czystości i porządku w gminach.

13. W zakresie odprowadzania wód opadowych ustala się:

- a) objęcie systemami odprowadzającymi wody opadowe i roztopowe terenów zabudowanych i utwardzonych,
- b) odprowadzanie wód opadowych i roztopowych na teren własnych nieruchomości inwestora,
- c) usunięcie z wód opadowych i roztopowych substancji określonych w przepisach odrębnych, przed ich wprowadzeniem do odbiornika, za pomocą urządzeń do podczyszczania, zlokalizowanych na terenie własnym inwestora,
- d) utwardzenie i skanalizowanie terenów, na których może dojść do zanieczyszczenia substancjami, o których mowa w lit. c;

14. W zakresie odprowadzania ścieków bytowych lub komunalnych ustala się:

- a) usuwanie nieczystości płynnych do kanalizacji sanitarnej,
- b) zakaz wprowadzania oczyszczonych i nieoczyszczonych ścieków na tereny dróg znajdujące się w bezpośrednim sąsiedztwie,
- c) zakaz odprowadzania wód opadowych i roztopowych na tereny drogi krajowej oraz korzystania z drogowych urządzeń odwadniających.

Rozdział 9.

SPOSÓB I TERMIN TYMCZASOWEGO ZAGOSPODAROWANIA, URZĄDZANIA I UŻYTKOWANIA TERENÓW

§ 15. 1. Ustala się, że tereny, dla których plan zmienia przeznaczenie, mogą być wykorzystane w sposób dotychczasowy, do czasu ich zagospodarowania zgodnie z planem.

2. Dopuszcza się tymczasowe zajęcie terenów objętych planem a nie przeznaczonych pod zabudowę, na cele związane z budową dróg publicznych.

3. Po zakończeniu robót budowlanych, o których mowa w ust. 2, w części nie zajętej przez obiekty i urządzenia komunikacyjne, ustala się obowiązek bezzwłocznego przywrócenia terenu do stanu zgodnego z jego dotychczasowym użytkowaniem lub przeznaczeniem ustalonym w niniejszym planie.

Rozdział 10.

STAWKI PROCENTOWE, NA PODSTAWIE KTÓRYCH USTALA SIĘ OPŁATĘ, O KTÓREJ MOWA W ART. 36 UST. 4 USTAWY Z DNIA 27 MARCA 2003R. O PLANOWANIU I ZAGOSPODAROWANIU PRZESTRZENNYM.

§ 16. Dla nieruchomości w granicach planu, dla których w związku z uchwaleniem planu miejscowego albo jego zmianą wartość nieruchomości wzrosła, ustala się stawkę procentową wysokości 5% (słownie: pięć procent).

Rozdział 11.

GRANICE TERENÓW I OBSZARÓW INWESTYCJI CELU PUBLICZNEGO O ZNACZENIU PONADLOKALNYM I LOKALNYM

§ 17. 1. Przez przedmiotowy teren przebiega napowietrzna linia 110 kV relacji: stacja 110/20 kV Hańcza - stacja 110/20 kV Strefa Suwałki. Dla linii napowietrznej WN 110 kV wyznacza się strefę uciążliwości – pas technologiczny szerokości 20 m. Dopuszczalna jest lokalizacja obiektów w odległości od linii WN 100 kV mniejszej niż wskazana powyżej, przy spełnieniu wymagań określonych w obowiązujących przepisach i normach. Planowane w sąsiedztwie linii 110 kV obiekty muszą spełniać normy i przepisy regulujące odległości obiektów od linii elektroenergetycznych a sposób ich budowy musi być zgodny z przepisami odrębnymi.

2. Zasady przebudowy i budowy linii 110 kV określają przepisy odrębne.

3. W granicach pasa technologicznego linii 110 kV:

1) zakazuje się realizacji nasadzeń z zieleni wysokiej;

2) obiekty budowlane należy lokalizować w oparciu o przepisy odrębne, w szczególności dotyczące odległości od linii elektroenergetycznych oraz przy zachowaniu normatywnych obostrzeń zapewniających bezpieczeństwo ruchu drogowego na drogach publicznych i wewnętrznych.

4. Nakazuje się użytkowanie nieruchomości w sposób niepowodujący utrudnień w prawidłowym funkcjonowaniu sieci a w szczególności do zachowania wymaganych odległości od istniejących urządzeń zgodnie z obowiązującymi przepisami.

§ 18. 1. Ustala się inwestycję celu publicznego o znaczeniu lokalnym: przebieg ciągu komunikacyjnego do transportu kruszywa z terenu gminy, który na odcinku zlokalizowanym w granicach tereny 1BK realizowany jest w formie bocznicy kolejowej, natomiast na terenach 2BK, 3BK, 4BK i 5BK w formie bocznicy kolejowej z towarzyszącą nawierzchnią jezdnią dla ruchu kołowego, zgodnie z ustaleniami szczegółowymi niniejszego planu.

2. Zasady budowy bocznicy kolejowej, w tym warunki dotyczące skrzyżowań, określają przepisy odrębne.

Rozdział 12.

SZCZEGÓŁOWE ZASADY I WARUNKI SCALANIA I PODZIAŁU NIERUCHOMOŚCI OBJĘTYCH PLANEM MIEJSCOWYM

§ 19. 1. Na obszarze objętym planem nie wyznacza się granic terenów przeznaczonych do scalania i podziału nieruchomości.

2. Szczegółowe zasady i warunki podziału poszczególnych nieruchomości zawarto w Rozdziale 13, w ustaleniach szczegółowych dla wyznaczonych w planie terenów.

Rozdział 13.

USTALENIA SZCZEGÓŁOWE DLA TERENÓW O RÓŻNYM PRZEZNACZENIU LUB RÓŻNYCH ZASADACH ZAGOSPODAROWANIA

§ 20. 1. Ustala się tereny bocznicy kolejowej stanowiącej element publicznego ciągu komunikacyjnego, oznaczone na rysunku planu symbolem 1BK (o powierzchni około 2,38 ha) i 11BK (o powierzchni około 0,02 ha).

2. Na terenie, o którym mowa w ust. 1 ustala się:

1) szerokość w liniach rozgraniczających nie mniej niż 10 m, zgodnie z oznaczeniem na rysunku planu;

2) realizację bocznicy kolejowej stanowiącej element publicznego ciągu komunikacyjnego do wywozu kruszywa z terenów udokumentowanych złóż kruszywa naturalnego;

3) realizację nowych sieci i urządzeń infrastruktury technicznej z uwzględnieniem ustaleń § 14 niniejszej uchwały.

3. W granicach pasa bocznicy należy zrealizować i zapewnić:

1) podtorze jednego toru drogi kolejowej wraz ze wzmocnieniem;

- 2) zjazdy na przyległe drogi i tereny;
- 3) skrzyżowania i przejazdy z drogami, w tym z drogą kolejową;
- 4) rowy odwadniające;
- 5) uzbrojenie techniczne.

4. Teren niezbędny dla realizacji bocznic kolejowej stanowiącej element publicznego ciągu komunikacyjnego do wywozu kruszywa z terenów udokumentowanych złóż kruszywa naturalnego należy wydzielić geodezyjnie, w zakresie niezbędnym dla realizacji inwestycji. Tereny rolne istniejące w granicach terenu 1BK nie zainwestowane mogą pozostać w dotychczasowym sposobie użytkowania, do czasu zagospodarowania ich zgodnie z planem

§ 21. 1. Ustala się tereny publicznego ciągu komunikacyjnego, oznaczone na rysunku planu symbolami 2BK (o powierzchni około 1,06 ha), 3BK (o powierzchni około 1,68 ha), 4BK (o powierzchni około 2,30 ha), 5BK (o powierzchni około 10,01 ha).

2. Na terenach, o których mowa w ust. 1 ustala się:

- 1) szerokość w liniach rozgraniczających nie mniej niż 15 m, zgodnie z oznaczeniem na rysunku planu;
- 2) realizację bocznic kolejowej stanowiącej element publicznego ciągu komunikacyjnego do wywozu kruszywa z terenów udokumentowanych złóż kruszywa naturalnego;
- 3) realizację dróg o nawierzchni żwirowej, asfaltowej lub betonowej dostosowanej do transportu kołowego – w miejscu konieczności zapewnienia powiazań komunikacyjnych dróg gminnych;
- 4) realizację nowych sieci i urządzeń infrastruktury technicznej z uwzględnieniem ustaleń § 14 niniejszej uchwały.

3. W granicach pasa bocznic należy zrealizować i zapewnić:

- 1) realizację torowiska drogi kolejowej wraz ze wzmocnieniem;
- 2) ew. realizację dróg o nawierzchni żwirowej lub betonowej dostosowanej do transportu kołowego;
- 3) zjazdy na przyległe drogi i tereny;
- 4) skrzyżowania i przejazdy z drogami;
- 5) rowy odwadniające;
- 6) w razie konieczności pasy zieleni izolacyjnej;
- 7) uzbrojenie techniczne;
- 8) dodatkowo na terenie 5BK przewiduje się realizację terminala za/wyładunkowego składającego się z nie mniej niż 3 torów a także z placów ładunkowych lub ramp, a także innych budowli i budynków niezbędnych do obsługi terenu.

4. Na terenie 2BK znajduje się istniejąca linia 110 kV – ustalenia zawarte w § 17 i § 18 niniejszej uchwały należy stosować odpowiednio.

5. Teren 2BK znajduje się w części w granicach udokumentowanego złoża piasku ze żwirem w kat. C₁ Zielone Kamedulskie VI i jednocześnie w części w granicach terenu i obszaru górniczego Zielone Kamedulskie VI - Pole III, natomiast teren 5BK znajduje się w części w granicach udokumentowanego złoża piasku ze żwirem Potasznia III i jednocześnie w części w granicach terenu i obszaru górniczego Potasznia III-Pole A – w związku z czym należy uwzględnić uwarunkowania wynikające z przepisów ustawy Prawo geologiczne i górnicze.

6. Na terenie 5BK wyznacza się nieprzekraczalną linię zabudowy, w odległości 8 m od krawędzi jezdni, która dotyczy lokalizacji budynków.

§ 22. 1. Ustala się teren drogi publicznej w ciągu drogi wojewódzkiej, oznaczonej symbolem 6KD (o powierzchni około 0,11 ha).

2. Tereny, o których mowa w ust. 1, stanowią fragment publicznej drogi wojewódzkiej nr Sedranki – Bakalarzewo – Suwałki – Sejny - Poćkuny.

3. Klasyfikacja techniczno-użytkowa drogi: „G”.

4. Na terenie, o którym mowa w ust. 1 ustala się:

- 1) szerokość w liniach rozgraniczających – od 25 m do 30 m – zgodnie z oznaczeniem na rysunku planu;
- 2) szerokość jezdni do 7,0 m;
- 3) adaptuje się istniejącą infrastrukturę techniczną z możliwością jej remontów, rozbudowy i przebudowy;
- 4) realizację nowych sieci i urządzeń infrastruktury technicznej oraz ścieżek lub tras rowerowych z uwzględnieniem ustaleń § 14 niniejszej uchwały.

5. W granicach pasa drogowego należy zrealizować i zapewnić:

- 1) nawierzchnię jezdni;
- 2) zjazdy na przyległe drogi i tereny;
- 3) obiekty i urządzenia małej architektury oraz urządzenia służące utrzymaniu porządku i zapewnieniu bezpieczeństwa;
- 4) infrastrukturę techniczną;
- 5) odprowadzanie wód opadowych z terenów komunikacyjnych w oparciu o istniejący i projektowany system odwadniania;
- 6) uzbrojenie techniczne.

§ 23. 1. Ustala się teren drogi wewnętrznej, oznaczonej symbolem 7KDW (o powierzchni około 0,02 ha).

2. Na terenie, o którym mowa w ust. 1 ustala się:

- 1) szerokość w liniach rozgraniczających – od 5 m do 10 m – zgodnie z oznaczeniem na rysunku planu;
- 2) ustala się realizację sieci i urządzeń infrastruktury technicznej z uwzględnieniem ustaleń § 14 niniejszej uchwały;
- 3) ustalenia zawarte w § 13 stosować odpowiednio.

3. W granicach pasa drogowego należy zrealizować i zapewnić:

- 1) nawierzchnię jezdni;
- 2) zjazdy na przyległe drogi i tereny;
- 3) obiekty i urządzenia małej architektury oraz urządzenia służące utrzymaniu porządku i zapewnieniu bezpieczeństwa;
- 4) infrastrukturę techniczną;
- 5) uzbrojenie techniczne.

§ 24. 1. Ustala się teren drogi publicznej w ciągu drogi gminnej, oznaczonej symbolem 8KD (o powierzchni około 0,03 ha).

2. Tereny, o których mowa w ust. 1, stanowią fragment publicznej drogi gminnej nr 166505B, Zielone Kamedulskie – Wychodne.

3. Klasyfikacja techniczno-użytkowa drogi: „L”.

4. Na terenie, o którym mowa w ust. 1 ustala się:

- 1) szerokość w liniach rozgraniczających – od 14 m do 20 m – zgodnie z oznaczeniem na rysunku planu;
- 2) szerokość jezdni do 5 m;
- 3) adaptuje się istniejącą infrastrukturę techniczną z możliwością jej remontów, rozbudowy i przebudowy;
- 4) realizację nowych sieci i urządzeń infrastruktury technicznej z uwzględnieniem ustaleń § 14 niniejszej uchwały.

5. W granicach pasa drogowego należy zrealizować i zapewnić:

- 1) nawierzchnię jezdni;
- 2) zjazdy na przyległe drogi i tereny;
- 3) w zależności od potrzeb ścieżkę rowerową, obiekty i urządzenia małej architektury oraz urządzenia służące utrzymaniu porządku;
- 4) odprowadzanie wód opadowych z terenów komunikacyjnych w oparciu o istniejący i projektowany system odwadniania;
- 5) pasy zieleni izolacyjnej;
- 6) uzbrojenie techniczne.

§ 25. 1. Ustala się teren drogi publicznej w ciągu drogi krajowej ekspresowej S61, oznaczony symbolem 9KD (o powierzchni około 0,02 ha)

2. Teren, o którym mowa w ust. 1, stanowi fragment drogi krajowej ekspresowej S61 na odcinku „Obwodnicy Suwałk”.

3. Klasyfikacja techniczno-użytkowa drogi: „S”.

4. Na terenie, o którym mowa w ust. 1 ustala się:

- a) realizację dodatkowych jezdni jako elementów drogi ekspresowej S61,
- b) obiekty budowlane lub urządzenia drogowe związane z potrzebami zarządzania drogą ekspresową lub potrzebami ruchu drogowego,
- c) urządzenia infrastruktury związane z potrzebami zarządzania drogą ekspresową lub potrzebami ruchu drogowego.

§ 26. 1. Ustala się teren drogi publicznej w ciągu drogi gminnej, oznaczony symbolem 10KD (o powierzchni około 0,04 ha).

2. Teren, o którym mowa w ust. 1, stanowi fragment przebudowywanej drogi publicznej gminnej nr 102026B, realizowanej w ramach budowy drogi ekspresowej S61 na odcinku „Obwodnicy Suwałk”.

3. Klasyfikacja techniczno-użytkowa drogi: „D”, kategoria ruchu KR2.

4. Na terenie, o którym mowa w ust. 1 ustala się:

- 1) szerokość w liniach rozgraniczających – ok 26 m – zgodnie z oznaczeniem na rysunku planu;
- 2) szerokość jezdni 5 m (2 x 2,50 m + poszerzenia), nawierzchni bitumiczna, szerokość poboczy gruntowych - 1.00 m (1.55 – 2.30 m na odcinku z barierami);
- 3) szerokość chodnika - 3 m (strona lewa);
- 4) realizację nowych sieci i urządzeń infrastruktury technicznej z uwzględnieniem ustaleń § 14 niniejszej uchwały.

Rozdział 13.
POSTANOWIENIA KOŃCOWE

§ 27. Wykonanie uchwały powierza się Wójtowi Gminy Suwałki.

§ 28. Uchwała wchodzi w życie po upływie 14 dni od daty ogłoszenia w Dzienniku Urzędowym Województwa Podlaskiego.

Przewodniczący Rady

Marek Jeromin

Załącznik Nr 1 do uchwały Nr .../18

Rady Gminy Suwałki

z dnia 24 sierpnia 2018 r.

załącznik graficzny nr 1

STUDIUM UWARUNKOWAŃ I KIERUNKÓW ZAGOSPODAROWANIA PRZESTRZENNEGO
GMINY SUWAŁKI

KIERUNKI ZAGOSPODAROWANIA PRZESTRZENNEGO 1:25 000



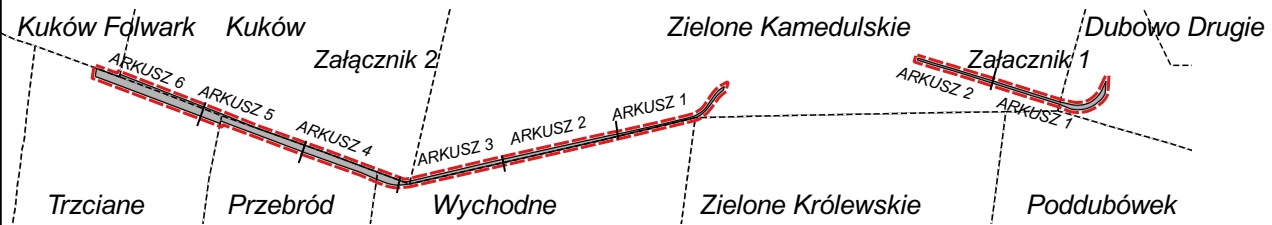
WALORYZACJA TERENÓW GMINY SUWAŁKI
POD KĄTEM WYSTĘPOWANIA ŻŁÓŻ KRUSZYWA
NATURALNEGO I OCHRONY ISTNIEJĄCYCH
ZASOBÓW KOPALIN

- T-ND TERENY NIEDOSTĘPNE DLA SUROWCOWEGO WYKORZYSTANIA - T-ND
- T-NO TERENY KWALIFIKOWANE DO NAJWYŻSZEJ OCHRONY ŻŁÓŻ - T-NO
- T-PO TERENY KWALIFIKOWANE DO PODWYŻSZONEJ OCHRONY ŻŁÓŻ - T-PO
- T-ZO TERENY KWALIFIKOWANE DO ZWYKŁEJ OCHRONY ŻŁÓŻ - T-ZO

GRANICE OBSZARU OBJĘTEGO PLANEM

- GRANICE**
- GRANICE OBSZARU OBJĘTEGO STUDIUM
 - GRANICE POWIATÓW
 - GRANICE OBRĘBÓW GEODEZYJNYCH
 - GRANICE OBSZARÓW OBJĘTYCH MIEJSCOWYMI PLANAMI ZAGOSPODAROWANIA PRZESTRZENNEGO
 - MPZP OBOWIĄZUJĄCE
 - MPZP W TRAKCIE OPRACOWANIA
 - STREFA POLITYKI PRZESTRZENNEJ**
 - STREFA III – ROLNICZO – OSADNICZA I AKTYWIZACJI GOSPODARCZEJ
 - STRUKTURA PRZESTRZENNA GMINY ORAZ PRZEZNACZENIE TERENÓW**
 - OBSZARY ZWARTEJ ZABUDOWY WIEJSKIEJ
 - OBSZARY PRODUKCYJNE, SKŁADY I MAGAZYNY
 - OBSZARY ROLNE
 - OBSZARY ZIELENI
 - OBSZARY I TERENY GÓRNICZE
 - GRANICE TERENÓW ZAMKNIĘTYCH**
 - TERENY KOLEJOWE
 - INFRASTRUKTURA TECHNICZNA**
 - LINIE NAPOWIETRZNE 110 kV WRAZ Z PASEM TECHNOLOGICZNYM
 - ELEMENTY SIECI SZEROKOPASMOWEJ
 - POLSKI WSCHODNIEJ
 - GLÓWNE SIECI WODOCIĄGOWE
 - GLÓWNE SIECI KANALIZACJI SANITARNEJ

- GLÓWNE ŚCIEŻKI REWEROWE I SZLAKI TURYSTYCZNE**
- NIEBIESKI SZLAK ROWEROWY „DOWSPUDA – DUBOWO II – SUWAŁKI – MAŁA HUTA – LESZCZEWÓ – STARY FOLWARK”
- OCHRONA PRAWNA I ELEMENTY ŚRODOWISKA PRZYRODNICZEGO (W TYM GRANICE I OZNACZENIA OBIEKTÓW I OBSZARÓW CHRONIONYCH NA PODSTAWIE PRZEPISÓW ODRĘBNYCH)**
- TERENY UDOKUMENTOWANYCH ŻŁÓŻ KRUSZYWA NATURALNEGO
 - OBSZARY GÓRNICZE
 - TERENY GÓRNICZE
 - INFRASTRUKTURA TRANSPORTOWA**
 - DROGI PUBLICZNE**
 - KRAJOWE ISTNIEJĄCE
 - KRAJOWA PROJEKTOWANA
 - WOJEWÓDZKIE ISTNIEJĄCE
 - POWIATOWE ISTNIEJĄCE
 - GMINNE ISTNIEJĄCE
 - GMINNE PROJEKTOWANE
 - KOLEJ**
 - LINIA KOLEJOWA MAGISTRALNA DWUTOROWA
 - BOCZNICE KOLEJOWE DO STREF PRZEMYSŁOWYCH I GÓRNICZYCH MIASTA I GMINY SUWAŁKI

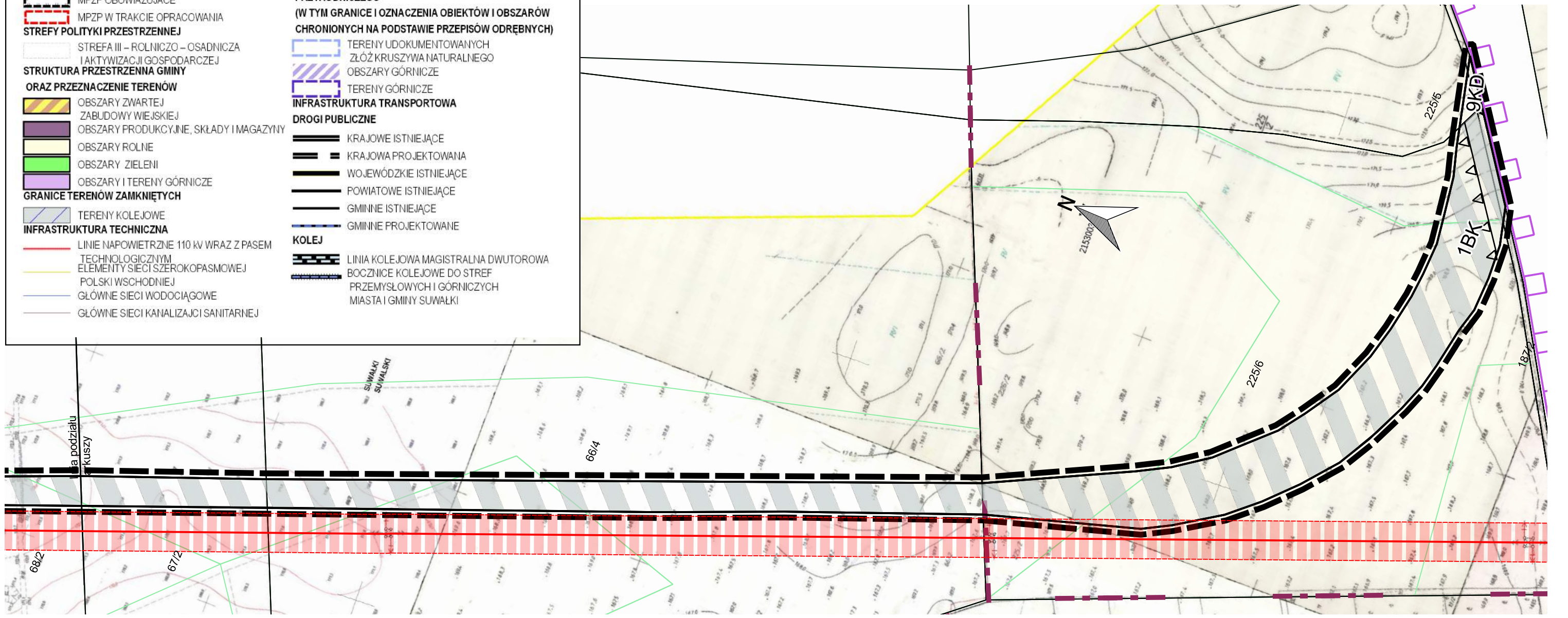


MIEJSCOWY PLAN ZAGOSPODAROWANIA PRZESTRZENNEGO CZĘŚCI OBRĘBÓW GEODEZYJNYCH DUBOWO DRUGIE, ZIELONE KAMEDULSKIE, WYCHODNE, PRZEBRÓD, KUKÓW I TRZCIANE W GMINIE SUWAŁKI

RYSUNEK PLANU W SKALI 1:2000
0 20 40 60 80 100 120 140 160 [m]

LEGENDA

- GRANICE OBSZARU OBJĘTEGO PLANEM
- 1BK, ... SYMBOLE LITEROWE I NUMERY PORZĄDKOWE
- LINIE ROZGRANICZAJĄCE
- GRANICE PASA TECHNOLOGICZNEGO LINII 110kV
- PRZEZNACZENIE TERENÓW
- TEREN CIĄGU KOMUNIKACYJNEGO
- TEREN DROGI PUBLICZNEJ
- NIEPRZEKRACZALNE LINIE ZABUDOWY
- GRANICE OBRĘBÓW GEODEZYJNYCH
- GRANICE TERENU ZAMKNIĘTEGO



STUDIUM UWARUNKOWAŃ I KIERUNKÓW ZAGOSPODAROWANIA PRZESTRZENNEGO
GMINY SUWAŁKI

KIERUNKI ZAGOSPODAROWANIA PRZESTRZENNEGO

1:25 000



GRANICE OBSZARU OBJĘTEGO PLANEM

- GRANICE**
- GRANICE OBSZARU OBJĘTEGO STUDIUM
 - GRANICE POWIATÓW
 - GRANICE OBRĘBÓW GEODEZYJNYCH
 - GRANICE OBSZARÓW OBJĘTYCH MIEJSCOWYMI PLANAMI ZAGOSPODAROWANIA PRZESTRZENNEGO
- MPZP OBOWIAZUJĄCE**
- MPZP W TRAKCIE OPRACOWANIA
- STREFY POLITYKI PRZESTRZENNEJ**
- STREFA III – ROLNICZO – OSADNICZA I AKTYWIZACJI GOSPODARCZEJ
- STRUKTURA PRZESTRZENNA GMINY ORAZ PRZEZNACZENIE TERENÓW**
- OBSZARY ZWARTEJ ZABUDOWY WIEJSKIEJ
 - OBSZARY PRODUKCYJNE, SKŁADY I MAGAZYNY
 - OBSZARY ROLNE
 - OBSZARY ZIELENI
 - OBSZARY I TERENY GÓRNICZE
- GRANICE TERENÓW ZAMKNIĘTYCH**
- TERENY KOLEJOWE
- INFRASTRUKTURA TECHNICZNA**
- LINIE NAPOWIETRZNE 110 kV WRAZ Z PASEM TECHNOLOGICZNYM
 - ELEMENTY SIECI SZEROKOPASMOWEJ POLSKI WŚCHODNIEJ
 - GŁÓWNE SIECI WODOCIĄGOWE
 - GŁÓWNE SIECI KANALIZACJI SANITARNEJ

WALORYZACJA TERENÓW GMINY SUWAŁKI
POD KĄTEM WYSTĘPOWANIA ŻŁÓŻ KRUSZYWA
NATURALNEGO I OCHRONY ISTNIEJĄCYCH
ZASOBÓW KOPALIN

- T-ND** TERENY NIEDOSTĘPNE DLA SUROWCOWEGO WYKORZYSTANIA - T-ND
- T-NO** TERENY KWALIFIKOWANE DO NAJWYŻSZEJ OCHRONY ŻŁÓŻ - T-NO
- T-PO** TERENY KWALIFIKOWANE DO PODWYŻSZONEJ OCHRONY ŻŁÓŻ - T-PO
- T-ZO** TERENY KWALIFIKOWANE DO ZWYKŁEJ OCHRONY ŻŁÓŻ - T-ZO

GŁÓWNE ŚCIEŻKI REWEROWE I SZLAKI TURYSTYCZNE

NIEBIESKI SZLAK ROWEROWY „DOWSPUDA”

- DUBOWO II – SUWAŁKI – MAŁA HUTA
- LESZCZEWÓ – STARY FOLWARK”

OCHRONA PRAWNA I ELEMENTY ŚRODOWISKA
PRZYRODNICZEGO
(W TYM GRANICE I OZNACZENIA OBIEKTÓW I OBSZARÓW
CHRONIONYCH NA PODSTAWIE PRZEPISÓW ODRĘBNYCH)

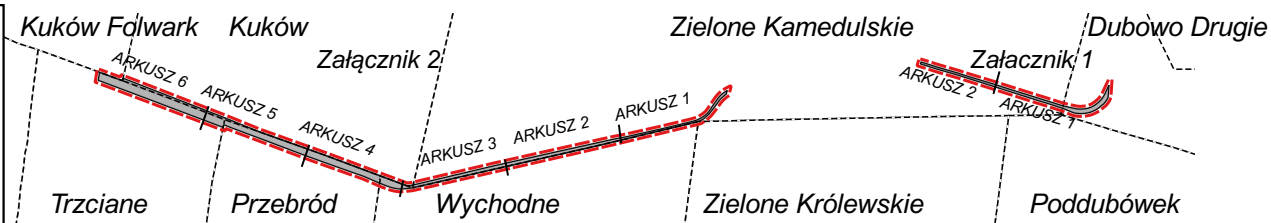
- TERENY UDOKUMENTOWANYCH ŻŁÓŻ KRUSZYWA NATURALNEGO
- OBSZARY GÓRNICZE
- TERENY GÓRNICZE

INFRASTRUKTURA TRANSPORTOWA

- DROGI PUBLICZNE**
- KRAJOWE ISTNIEJĄCE
 - KRAJOWA PROJEKTOWANA
 - WOJEWÓDZKIE ISTNIEJĄCE
 - POWIATOWE ISTNIEJĄCE
 - GMINNE ISTNIEJĄCE
 - GMINNE PROJEKTOWANE


KOLEJ

- LINIA KOLEJOWA MAGISTRALNA DWUTOROWA
- BOCZNICE KOLEJOWE DO STREF PRZEMYSŁOWYCH I GÓRNICZYCH MIASTA I GMINY SUWAŁKI



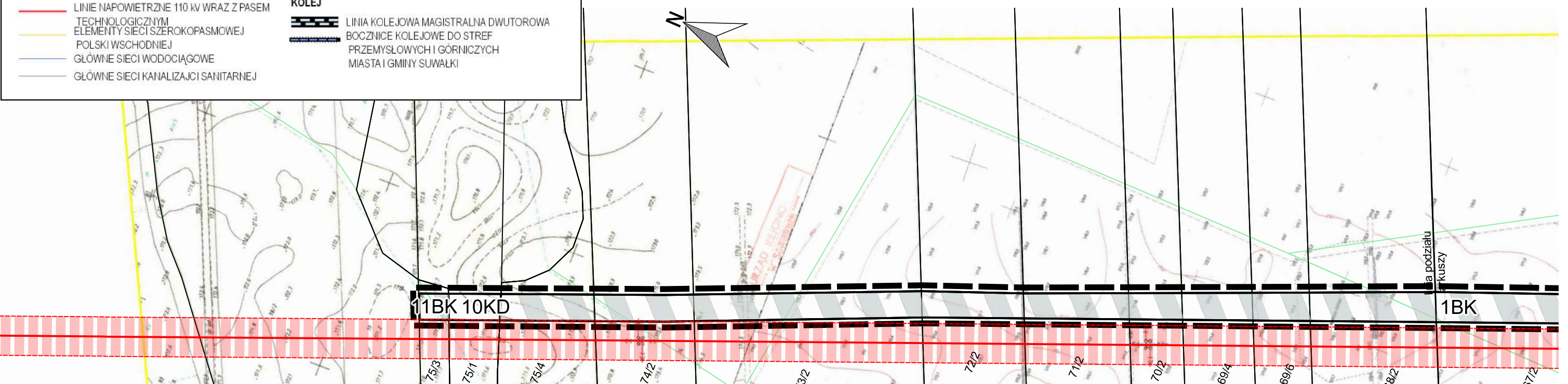
MIEJSCOWY PLAN ZAGOSPODAROWANIA
PRZESTRZENNEGO CZĘŚCI OBRĘBÓW
GEODEZYJNYCH DUBOWO DRUGIE, ZIELONE
KAMEDULSKIE, WYCHODNE, PRZEBRÓD,
KUKÓW I TRZCIANE W GMINIE SUWAŁKI

RYSUNEK PLANU W SKALI 1:2000



LEGENDA

- GRANICE OBSZARU OBJĘTEGO PLANEM
- LINIE ROZGRANICZAJĄCE
- PRZEZNACZENIE TERENÓW**
- TEREN CIĄGU KOMUNIKACYJNEGO
- TEREN DROGI PUBLICZNEJ
- 1BK, ... SYMBOLE LITEROWE I NUMERY PORZĄDKOWE
- GRANICE PASA TECHNOLOGICZNEGO LINII 110kV
- GRANICE OBRĘBÓW GEODEZYJNYCH



Załącznik Nr 2 do uchwały Nr .../18

Rady Gminy Suwałki

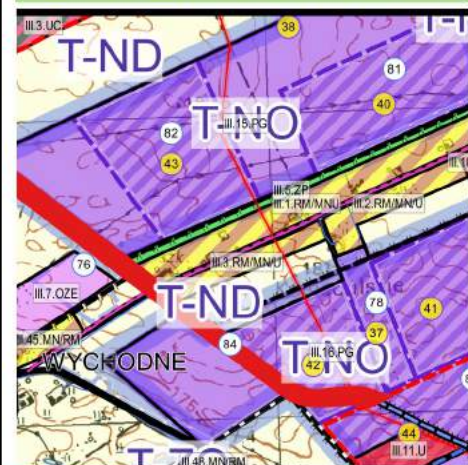
z dnia 24 sierpnia 2018 r.

załącznik graficzny nr 2

STUDIUM UWARUNKOWAŃ I KIERUNKÓW ZAGOSPODAROWANIA PRZESTRZENNEGO GMINY SUWAŁKI

KIERUNKI ZAGOSPODAROWANIA PRZESTRZENNEGO

1:25 000



GRANICE OBSZARU OBJĘTEGO PLANEM

GRANICE

GRANICE OBRĘBÓW GEODEZYJNYCH
GRANICE OBSZARÓW OBJĘTYCH MIEJSCOWYMI
PLANAMI ZAGOSPODAROWANIA PRZESTRZENNEGO

MPZP OBOWIAZUJĄCE

MPZP W TRAKCIE OPRACOWANIA

STREFY POLITYKI PRZESTRZENNEJ

STREFA III – ROLNICZO – OSADNICZA
I AKTYWIZACJI GOSPODARCZEJ

STRUKTURA PRZESTRZENNA GMINY

ORAZ PRZEZNACZENIE TERENÓW

OBSZARY ZWARTEJ
ZABUDOWY WIEJSKIEJ
OBSZARY USŁUGOWE
OBSZARY OBIEKTÓW HANDLOWYCH
O POWIERZCHNI SPRZEDAŻY POWYŻEJ 2000m²
OBSZARY ROLNE
OBSZARY ZIELENI
OBSZARY I TERENY GÓRNICZE
OBSZARY OZE (NA KTÓRYCH ROZMIESZCZONE
BĘDĄ URZĄDZENIA WYTWARZAJĄCE ENERGIĘ
Z ODNAWIALNYCH ŹRÓDEŁ ENERGII O MOCY
PRZEKRACZAJĄCEJ 100 kW,
A TAKŻE ICH STREFY OCHRONNE ZWIĄZANE
Z OGRANICZENIAMI W ZABUDOWIE
ORAZ ZAGOSPODAROWANIU

INFRASTRUKTURA TECHNICZNA

LINIE NAPOWIETRZNE 110 kV WRAZ Z PASEM
TECHNOLOGICZNYM

WALORYZACJA TERENÓW GMINY SUWAŁKI
POD KĄTEM WYSTĘPOWANIA ZŁOŻ KRUSZYWA
NATURALNEGO I OCHRONY ISTNIEJĄCYCH
ZASOBÓW KOPALIN

T-ND

TERENY NIEDOSTĘPNE DLA SUROWCOWEGO
WYKORZYSTANIA - T-ND

T-NO

TERENY KWALIFIKOWANE DO NAJWYŻSZEJ
OCHRONY ZŁOŻ - T-NO

T-PO

TERENY KWALIFIKOWANE DO PODWYŻSZONEJ
OCHRONY ZŁOŻ - T-PO

T-ZO

TERENY KWALIFIKOWANE DO ZWYKŁEJ
OCHRONY ZŁOŻ - T-ZO

GLÓWNE SIECI WODOCIĄGOWE

GLÓWNE SIECI KANALIZACJI SANITARNEJ

GLÓWNE ŚCIEŻKI REWEROWE I SZLAKI TURYSTYCZNE

PIELGRZYMKOWY SZLAK ŚW. JAKUBA
„CAMINO POLACO”

OCHRONA PRAWNA I ELEMENTY ŚRODOWISKA

PRZYRODNICZEGO

(W TYM GRANICE I OZNACZENIA OBIEKTÓW I OBSZARÓW
CHRONIONYCH NA PODSTAWIE PRZEPISÓW ODRĘBNYCH)

TERENY UDOKUMENTOWANYCH
ZŁOŻ KRUSZYWA NATURALNEGO
OBSZARY GÓRNICZE
TERENY GÓRNICZE

INFRASTRUKTURA TRANSPORTOWA

DROGI PUBLICZNE

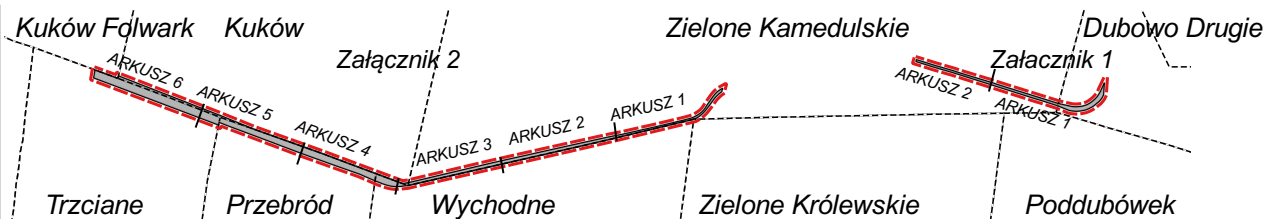
POWIATOWE ISTNIEJĄCE

GMINNE ISTNIEJĄCE

GMINNE PROJEKTOWANE

KOLEJ

BOCZNICE KOLEJOWE DO STREF
PRZEMYSŁOWYCH I GÓRNICZYCH
MIASTA I GMINY SUWAŁKI



MIEJSCOWY PLAN ZAGOSPODAROWANIA PRZESTRZENNEGO CZĘŚCI OBRĘBÓW GEODEZYJNYCH DUBOWO DRUGIE, ZIELONE KAMEDULSKIE, WYCHODNE, PRZEBRÓD, KUKÓW I TRZCIANE W GMINIE SUWAŁKI

RYSUNEK PLANU W SKALI 1:2000

0 20 40 60 80 100 120 140 160 [m]

LEGENDA

GRANICE OBSZARU OBJĘTEGO PLANEM

LINIE ROZGRANICZAJĄCE

PRZEZNACZENIE TERENÓW

TEREN CIĄGU KOMUNIKACYJNEGO

3BK, ... SYMBOLE LITEROWE I NUMERY PORZĄDKOWE

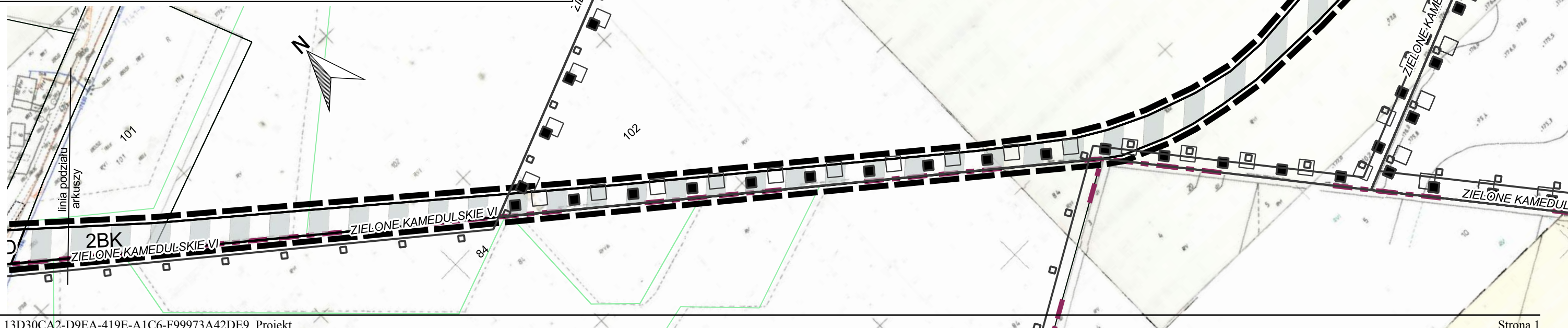
GRANICE PASA TECHNOLOGICZNEGO LINII 110kV

GRANICE UDOKUMENTOWANEGO ZŁOŻA

GRANICE OBSZARÓW GÓRNICZYCH

GRANICE TERENÓW GÓRNICZYCH

GRANICE OBRĘBÓW GEODEZYJNYCH



STUDIUM UWARUNKWAŃ I KIERUNKÓW ZAGOSPODAROWANIA PRZESTRZENNEGO
GMINY SUWAŁKI

KIERUNKI ZAGOSPODAROWANIA PRZESTRZENNEGO

1:25 000



GRANICE OBSZARU OBJĘTEGO PLANEM

GRANICE

GRANICE OBRĘBÓW GEODEZYJNYCH
GRANICE OBSZARÓW OBJĘTYCH MIEJSCOWYMI
PLANAMI ZAGOSPODAROWANIA PRZESTRZENNEGO

MPZP OBOWIAZUJĄCE

MPZP W TRAKCIE OPRACOWANIA

STREFY POLITYKI PRZESTRZENNEJ

STREFA III – ROLNICZO – OSADNICZA

IAKTYWIZACJI GOSPODARCZEJ

STRUKTURA PRZESTRZENNA GMINY

ORAZ PRZEZNACZENIE TERENÓW

OBSZARY ZWARTEJ
ZABUDOWY WIEJSKIEJ
OBSZARY OBIEKTÓW HANDLOWYCH
O POWIERZCHNI SPRZEDAŻY POWYŻEJ 2000m²
OBSZARY ROLNE
OBSZARY RODZINNYCH
OGRODÓW DZIAŁKOWYCH
OBSZARY ZIELENI

OBSZARY I TERENY GÓRNICZE
OBSZARY OZE (NA KTÓRYCH ROZMIESZCZONE
BĘDĄ URZĄDZENIA WYTWARZAJĄCE ENERGIĘ
Z ODNAWIALNYCH ŹRÓDEŁ ENERGII O MOCY
PRZEKRACZAJĄCEJ 100 kW,
A TAKŻE ICH STREFY OCHRONNE ZWIĄZANE
Z OGRANICZENIAMI W ZABUDOWIE
ORAZ ZAGOSPODAROWANIU

INFRASTRUKTURA TECHNICZNA

LINIE NAPOWIETRZNE 110 kV WRAZ Z PASEM
TECHNOLOGICZNYM
ELEMENTY SIECI SZEROKOPASMOWEJ
POLSKI WSCHODNIEJ

WALORYZACJA TERENÓW GMINY SUWAŁKI

POD KĄTEM WYSTĘPOWANIA ZŁÓŻ KRUSZYWA
NATURALNEGO I OCHRONY ISTNIEJĄCYCH
ZASOBÓW KOPALIN

T-ND TERENY NIEDOSTĘPNE DLA SUROWCOWEGO
WYKORZYSTANIA - T-ND
T-NO TERENY KWALIFIKOWANE DO NAJWYŻSZEJ
OCHRONY ZŁÓŻ - T-NO
T-PO TERENY KWALIFIKOWANE DO PODWYŻSZONEJ
OCHRONY ZŁÓŻ - T-PO
T-ZO TERENY KWALIFIKOWANE DO ZWYKŁEJ
OCHRONY ZŁÓŻ - T-ZO

GLÓWNE SIECI WODOCIĄGOWE

GLÓWNE SIECI KANALIZACJI SANITARNEJ

GLÓWNE ŚCIEŻKI REWEROWE I SZLAKI TURYSTYCZNE

MIEDZYWOJEWÓDZKI SZLAK SAMOCHODOWY
„SZLAK FRONTU WSCHODNIEGO
I WOJNY ŚWIATOWEJ”
PIELGRZYMKOWY SZLAK ŚW. JAKUBA
„CAMINO POLACO”

GLÓWNE ŚCIEŻKI REWEROWE - ISTNIEJĄCE

OCHRONA PRAWNA I ELEMENTY ŚRODOWISKA

PRZYRODNICZEGO

(W TYM GRANICE I OZNACZENIA OBIEKTÓW I OBSZARÓW
CHRONIONYCH NA PODSTAWIE PRZEPISÓW ODRĘBNYCH)

TERENY UDOKUMENTOWANYCH
ZŁÓŻ KRUSZYWA NATURALNEGO
OBSZARY GÓRNICZE

TERENY GÓRNICZE

INFRASTRUKTURA TRANSPORTOWA

DROGI PUBLICZNE

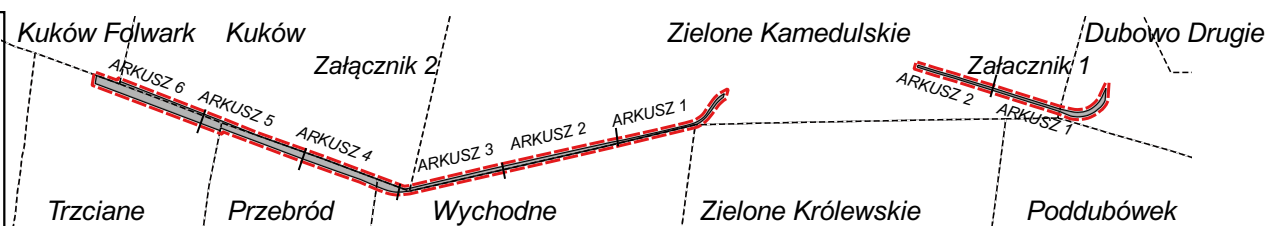
WOJEWÓDZKIE ISTNIEJĄCE

POWIATOWE ISTNIEJĄCE

GMINNE ISTNIEJĄCE

KOLEJ

BOCZNICE KOLEJOWE DO STREF
PRZEMYSŁOWYCH I GÓRNICZYCH
MIASTA I GMINY SUWAŁKI



MIEJSCOWY PLAN ZAGOSPODAROWANIA
PRZESTRZENNEGO CZĘŚCI OBRĘBÓW
GEODEZYJNYCH DUBOWO DRUGIE, ZIELONE
KAMEDULSKIE, WYCHODNE, PRZEBRÓD,
KUKÓW I TRZCIANE W GMINIE SUWAŁKI

RYSUNEK PLANU W SKALI 1:2000

0 20 40 60 80 100 120 140 160 [m]



LEGENDA

GRANICE OBSZARU OBJĘTEGO PLANEM

LINIE ROZGRANICZAJĄCE

PRZEZNACZENIE TERENÓW

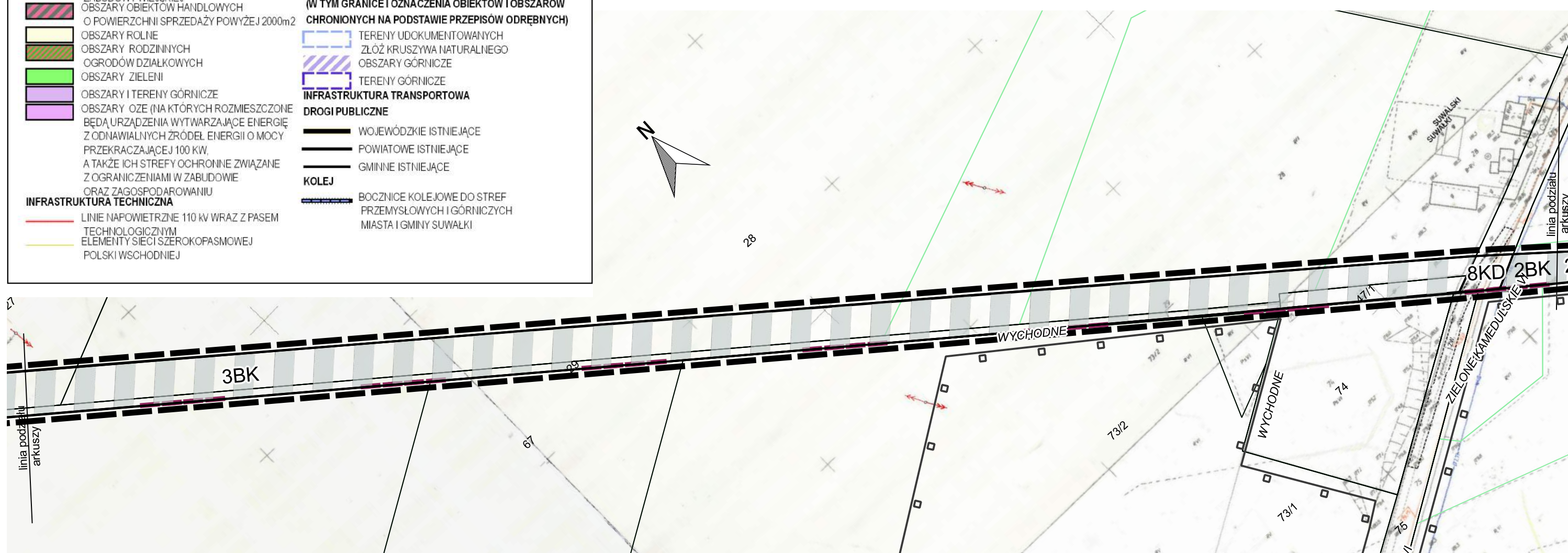
TEREN CIĄGU KOMUNIKACYJNEGO

TEREN DROGI PUBLICZNEJ

3BK, ... SYMBOLE LITEROWE I NUMERY PORZĄDKOWE

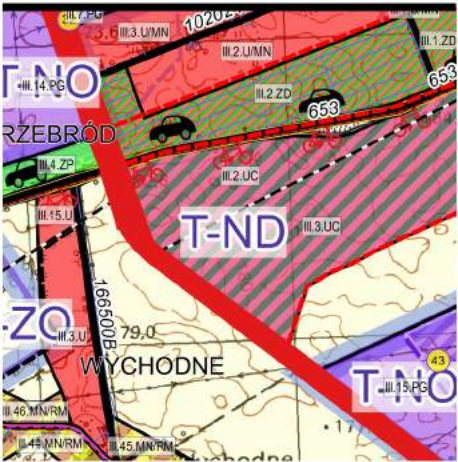
GRANICE UDOKUMENTOWANEGO ZŁOŻA

GRANICE OBRĘBÓW GEODEZYJNYCH



STUDIUM UWARUNKOWAŃ I KIERUNKÓW ZAGOSPODAROWANIA PRZESTRZENNEGO
GMINY SUWAŁKI

KIERUNKI ZAGOSPODAROWANIA PRZESTRZENNEGO 1:25 000



WALORYZACJA TERENÓW GMINY SUWAŁKI
POD KĄTEM WYSTĘPOWANIA ZŁÓŻ KRUSZYWA
NATURALNEGO I OCHRONY ISTNIEJĄCYCH
ZASOBÓW KOPALIN

- T-ND TERENY NIEDOSTĘPNE DLA SUROWCOWEGO WYKORZYSTANIA - T-ND
- T-NO TERENY KWALIFIKOWANE DO NAJWYŻSZEJ OCHRONY ZŁÓŻ - T-NO
- T-PO TERENY KWALIFIKOWANE DO PODWYŻSZONEJ OCHRONY ZŁÓŻ - T-PO
- T-ZO TERENY KWALIFIKOWANE DO ZWYKŁEJ OCHRONY ZŁÓŻ - T-ZO

GRANICE OBSZARU OBJĘTEGO PLANEM

GRANICE
GRANICE OBRĘBÓW GEODEZYJNYCH
GRANICE OBSZARÓW OBJĘTYCH MIEJSCOWYMI
PLANAMI ZAGOSPODAROWANIA PRZESTRZENNEGO

MPZP OBOWIAZUJĄCE
MPZP W TRAKCIE OPRACOWANIA
STREFY POLITYKI PRZESTRZENNEJ

STREFA III – ROLNICZO – OSADNICZA
I AKTYWIZACJI GOSPODARCZEJ

STRUKTURA PRZESTRZENNA GMINY

- ORAZ PRZEZNACZENIE TERENÓW
- OBSZARY ZWARTEJ ZABUDOWY WIEJSKIEJ
 - OBSZARY USŁUGOWE
 - OBSZARY OBIEKTÓW HANDLOWYCH O POWIERZCHNI SPRZEDAŻY POWYŻEJ 2000m²
 - OBSZARY ROLNE
 - OBSZARY RODZINNYCH OGRODÓW DZIAŁKOWYCH
 - OBSZARY ZIELENI
 - OBSZARY I TERENY GÓRNICZE

INFRASTRUKTURA TECHNICZNA

- ELEMENTY SIECI SZEROKOPASMOWEJ POLSKI WSCHODNIEJ
- GŁÓWNE SIECI WODOCIĄGOWE
- GŁÓWNE SIECI KANALIZACJI SANITARNEJ

GŁÓWNE ŚCIEŻKI REWEROWE I SZLAKI TURYSTYCZNE

- MIEDZYWOJEWÓDZKI SZLAK SAMOCHODOWY „SZLAK FRONTU WSCHODNIEGO I WOJNY ŚWIATOWEJ”
- PIELGRZYMKOWY SZLAK ŚW. JAKUBA „CAMINO POLACO”
- GŁÓWNE ŚCIEŻKI REWEROWE - ISTNIEJĄCE

OCHRONA PRAWNA I ELEMENTY ŚRODOWISKA

PRZYRODNICZEGO
(W TYM GRANICE I OZNACZENIA OBIEKTÓW I OBSZARÓW
CHRONIONYCH NA PODSTAWIE PRZEPISÓW ODRĘBNYCH)

- TERENY UDOKUMENTOWANYCH ZŁÓŻ KRUSZYWA NATURALNEGO
- OBSZARY GÓRNICZE
- TERENY GÓRNICZE

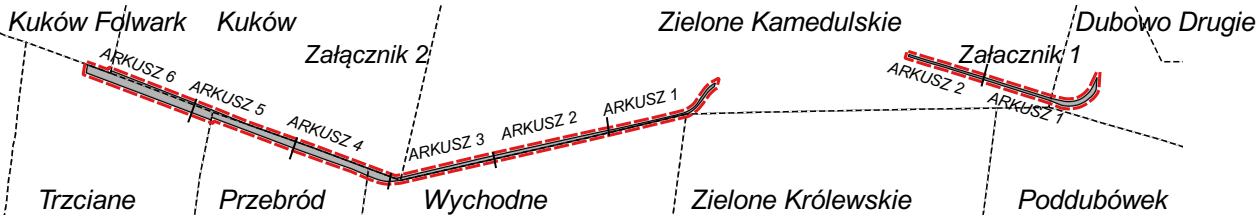
INFRASTRUKTURA TRANSPORTOWA

DROGI PUBLICZNE

- WOJEWÓDZKIE ISTNIEJĄCE
- POWIATOWE ISTNIEJĄCE
- GMINNE ISTNIEJĄCE

KOLEJ

- BOCZNICE KOLEJOWE DO STREF PRZEMYSŁOWYCH I GÓRNICZYCH MIASTA I GMINY SUWAŁKI



MIEJSCOWY PLAN ZAGOSPODAROWANIA
PRZESTRZENNEGO CZĘŚCI OBRĘBÓW
GEODEZYJNYCH DUBOWO DRUGIE, ZIELONE
KAMEDULSKIE, WYCHODNE, PRZEBRÓD,
KUKÓW I TRZCIANE W GMINIE SUWAŁKI

RYSUNEK PLANU W SKALI 1:2000
0 20 40 60 80 100 120 140 160 [m]

LEGENDA

- GRANICE OBSZARU OBJĘTEGO PLANEM
- LINIE ROZGRANICZAJĄCE

PRZEZNACZENIE TERENÓW

- TEREN CIĄGU KOMUNIKACYJNEGO
- TEREN DROGI WEWNĘTRZNEJ
- 3BK, ... SYMBOLE LITEROWE I NUMERY PORZĄDKOWE
- GRANICE OBRĘBÓW GEODEZYJNYCH

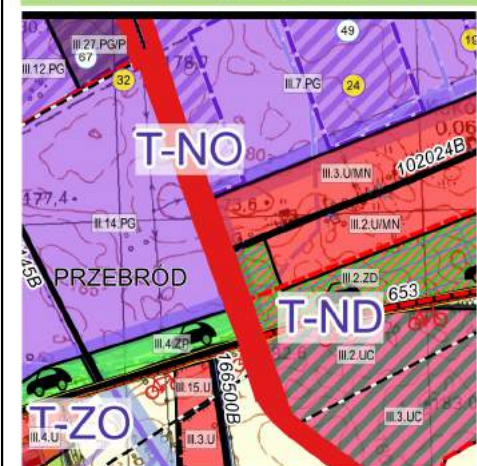


Załącznik NR 2
DO UCHWAŁY NR
RADY GMINY SUWAŁKI
Z DNIA 24 SIERPNIA 2018 R.
Arkusz 3

STUDIUM UWARUNKOWAŃ I KIERUNKÓW ZAGOSPODAROWANIA PRZESTRZENNEGO
GMINY SUWAŁKI

KIERUNKI ZAGOSPODAROWANIA PRZESTRZENNEGO

1:25 000



GRANICE OBSZARU OBJĘTEGO PLANEM

GRANICE
GRANICE OBRĘBÓW GEODEZYJNYCH
GRANICE OBSZARÓW OBJĘTYCH MIEJSCOWYMI
PLANAMI ZAGOSPODAROWANIA PRZESTRZENNEGO

MPZP OBOWIAZUJĄCE
MPZP W TRAKCIE OPRACOWANIA
STREFY POLITYKI PRZESTRZENNEJ
STREFA III – ROLNICZO – OSADNICZA
I AKTYWIZACJI GOSPODARCZEJ
STRUKTURA PRZESTRZENNA GMINY
ORAZ PRZEZNACZENIE TERENÓW

OBSZARY USŁUGOWE
OBSZARY PRODUKCYJNE, SKŁADY I MAGAZYNY
OBSZARY OBIEKTÓW HANDLOWYCH
O POWIERZCHNI SPRZEDAŻY POWYŻEJ 2000m²
OBSZARY ROLNE
OBSZARY RODZINNYCH
OGRODÓW DZIAŁKOWYCH
OBSZARY ZIELENI
OBSZARY I TERENY GÓRNICZE

INFRASTRUKTURA TECHNICZNA
ELEMENTY SIECI SZEROKOPASMOWEJ
POLSKI WSCHODNIEJ
GŁÓWNE SIECI WODOCIĄGOWE
GŁÓWNE SIECI KANALIZACJI SANITARNEJ

WALORYZACJA TERENÓW GMINY SUWAŁKI
POD KĄTEM WYSTĘPOWANIA ZŁOŻ KRUSZYWA
NATURALNEGO I OCHRONY ISTNIEJĄCYCH
ZASOBÓW KOPALIN

T-ND TERENY NIEDOSTĘPNE DLA SUROWCOWEGO
WYKORZYSTANIA - T-ND
T-NO TERENY KWALIFIKOWANE DO NAJWYŻSZEJ
OCHRONY ZŁOŻ - T-NO
T-PO TERENY KWALIFIKOWANE DO PODWYŻSZONEJ
OCHRONY ZŁOŻ - T-PO
T-ZO TERENY KWALIFIKOWANE DO ZWYKŁEJ
OCHRONY ZŁOŻ - T-ZO

GŁÓWNE ŚCIEŻKI REWEROWE I SZLAKI TURYSTYCZNE
MIĘDZYWOJEWÓDZKI SZLAK SAMOCHODOWY
„SZLAK FRONTU WSCHODNIEGO
I WOJNY ŚWIATOWEJ”
GŁÓWNE ŚCIEŻKI REWEROWE - ISTNIEJĄCE

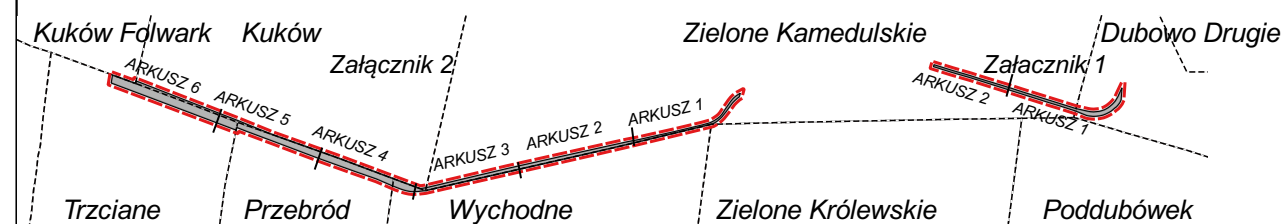
OCHRONA PRAWNA I ELEMENTY ŚRODOWISKA
PRZYRODNICZEGO
(W TYM GRANICE I OZNACZENIA OBIEKTÓW I OBSZARÓW
CHRONIONYCH NA PODSTAWIE PRZEPISÓW ODRĘBNYCH)

TERENY UDOKUMENTOWANYCH
ZŁOŻ KRUSZYWA NATURALNEGO
OBSZARY GÓRNICZE
TERENY GÓRNICZE

INFRASTRUKTURA TRANSPORTOWA
DROGI PUBLICZNE


WOJEWÓDZKIE ISTNIEJĄCE
POWIATOWE ISTNIEJĄCE
GMINNE ISTNIEJĄCE

KOLEJ
BOCZNICE KOLEJOWE DO STREF
PRZEMYSŁOWYCH I GÓRNICZYCH
MIASTA I GMINY SUWAŁKI



MIEJSCOWY PLAN ZAGOSPODAROWANIA
PRZESTRZENNEGO CZĘŚCI OBRĘBÓW
GEODEZYJNYCH DUBOWO DRUGIE, ZIELONE
KAMEDULSKIE, WYCHODNE, PRZEBRÓD,
KUKÓW I TRZCIANE W GMINIE SUWAŁKI

RYSUNEK PLANU W SKALI 1:2000



LEGENDA

GRANICE OBSZARU OBJĘTEGO PLANEM

LINIE ROZGRANICZAJĄCE

PRZEZNACZENIE TERENÓW

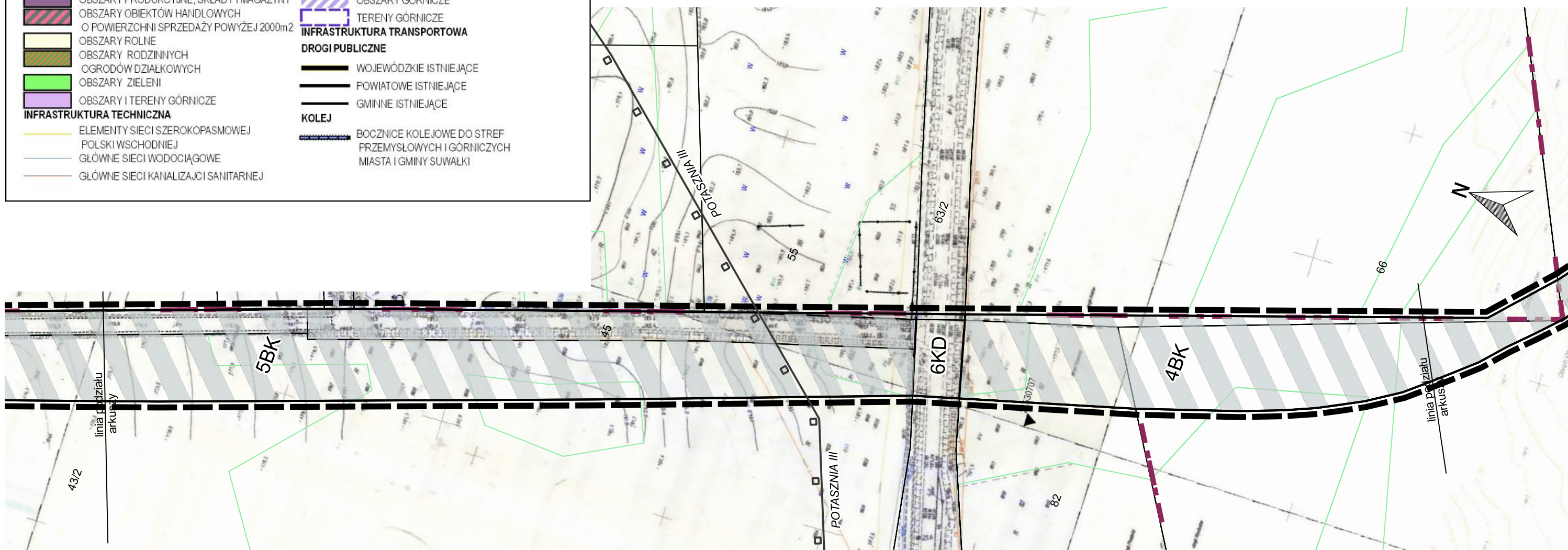
TEREN CIĄGU KOMUNIKACYJNEGO

TEREN DROGI PUBLICZNEJ

3BK, ... SYMBOLE LITEROWE I NUMERY PORZĄDKOWE

GRANICE UDOKUMENTOWANEGO ZŁOŻA

GRANICE OBRĘBÓW GEODEZYJNYCH



**STUDIUM UWARUNKOWAŃ I KIERUNKÓW ZAGOSPODAROWANIA PRZESTRZENNEGO
GMINY SUWAŁKI**

KIERUNKI ZAGOSPODAROWANIA PRZESTRZENNEGO 1:25 000



GRANICE
GRANICE OBSZARU OBJĘTEGO PLANEM

GRANICE
GRANICE OBRĘBÓW GEODEZYJNYCH
GRANICE OBSZARÓW OBJĘTYCH MIEJSCOWYMI
PLANAMI ZAGOSPODAROWANIA PRZESTRZENNEGO

MPZP W TRAKCIE OPRACOWANIA
STREFY POLITYKI PRZESTRZENNEJ

STREFA III – ROLNICZO – OSADNICZA
I AKTYWIZACJI GOSPODARCZEJ

STRUKTURA PRZESTRZENNA GMINY
ORAZ PRZEZNACZENIE TERENÓW

OBSZARY ZWARTEJ
ZABUDOWY WIEJSKIEJ
OBSZARY USŁUGOWE
OBSZARY PRODUKCYJNE, SKŁADY I MAGAZYNY
OBSZARY ROLNE
OBSZARY LASÓW
OBSZARY I TERENY GÓRNICZE
INFRASTRUKTURA TECHNICZNA

GŁÓWNE SIECI WODOCIĄGOWE
GŁÓWNE SIECI KANALIZACJI SANITARNEJ

WALORYZACJA TERENÓW GMINY SUWAŁKI
POD KĄTEM WYSTĘPOWANIA ZŁÓŻ KRUSZYWA
NATURALNEGO I OCHRONY ISTNIEJĄCYCH
ZASOBÓW KOPALIN

T-ND TERENY NIEDOSTĘPNE DLA SUROWCOWEGO
WYKORZYSTANIA - T-ND
T-NO TERENY KWALIFIKOWANE DO NAJWYŻSZEJ
OCHRONY ZŁÓŻ - T-NO
T-PO TERENY KWALIFIKOWANE DO PODWYŻSZONEJ
OCHRONY ZŁÓŻ - T-PO
T-ZO TERENY KWALIFIKOWANE DO ZWYKLEJ
OCHRONY ZŁÓŻ - T-ZO

GŁÓWNE ŚCIEŻKI REWEROWE I SZLAKI TURYSTYCZNE

OCHRONA PRAWNA I ELEMENTY ŚRODOWISKA
PRZYRODNICZEGO
(W TYM GRANICE I OZNACZENIA OBIEKTÓW I OBSZARÓW
CHRONIONYCH NA PODSTAWIE PRZEPISÓW ODRĘBNYCH)

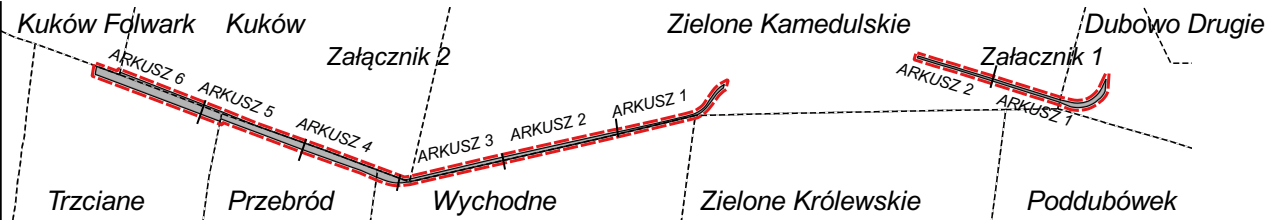
TERENY UDOKUMENTOWANYCH
ZŁÓŻ KRUSZYWA NATURALNEGO
OBSZARY GÓRNICZE
TERENY GÓRNICZE

INFRASTRUKTURA TRANSPORTOWA
DROGI PUBLICZNE

POWIATOWE ISTNIEJĄCE
GMINNE ISTNIEJĄCE
GMINNE PROJEKTOWANE

KOLEJ

BOCZNICE KOLEJOWE DO STREF
PRZEMYSŁOWYCH I GÓRNICZYCH
MIASTA I GMINY SUWAŁKI

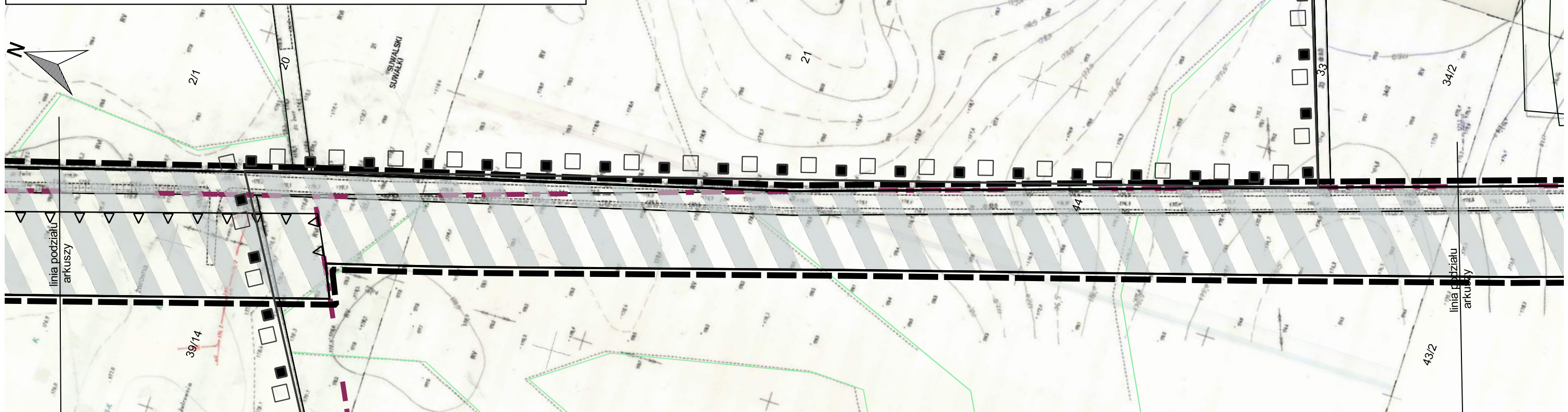


**MIEJSCOWY PLAN ZAGOSPODAROWANIA
PRZESTRZENNEGO CZĘŚCI OBRĘBÓW
GEODEZYJNYCH DUBOWOVRUGIE,
ZIELONE KAMEDULSKIE, WYCHODNE,
PRZEBRÓD, KUKÓW I TRZCIANE W GMINIE**

RYSUNEK PLANU W SKALI 1:2000
0 20 40 60 80 100 120 140 160 [m]

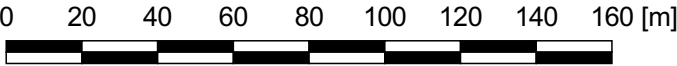
LEGENDA

GRANICE OBSZARU OBJĘTEGO PLANEM
LINIE ROZGRANICZAJĄCE
NIEPRZEKRACZALNE LINIE ZABUDOWY
PRZEZNACZENIE TERENÓW
TEREN CIĄGU KOMUNIKACYJNEGO
3BK, ... SYMBOLE LITEROWE I NUMERY PORZĄDKOWE
GRANICE OBSZARÓW GÓRNICZYCH
GRANICE TERENÓW GÓRNICZYCH
GRANICE OBRĘBÓW GEODEZYJNYCH



MIEJSCOWY PLAN ZAGOSPODAROWANIA PRZESTRZENNEGO CZĘŚCI OBRĘBÓW GEODEZYJNYCH DUBOWO DRUGIE, ZIELONE KAMEDULSKIE, WYCHODNE, PRZEBRÓD, KUKÓW I TRZCIANE W GMINIE SUWAŁKI

RYSUNEK PLANU W SKALI 1:2000



LEGENDA

- GRANICE OBSZARU OBJĘTEGO PLANEM
- LINIE ROZGRANICZAJĄCE
- NIEPRZEKRACZALNE LINIE ZABUDOWY
- PRZEZNACZENIE TERENÓW
- TEREN CIĄGU KOMUNIKACYJNEGO
- 3BK, ... SYMBOLE LITEROWE I NUMERY PORZĄDKOWE
- GRANICE OBSZARÓW GÓRNICZYCH
- GRANICE TERENÓW GÓRNICZYCH
- GRANICE OBRĘBÓW GEODEZYJNYCH

STUDIUM UWARUNKOWAŃ I KIERUNKÓW ZAGOSPODAROWANIA PRZESTRZENNEGO GMINY SUWAŁKI

KIERUNKI ZAGOSPODAROWANIA PRZESTRZENNEGO 1:25 000

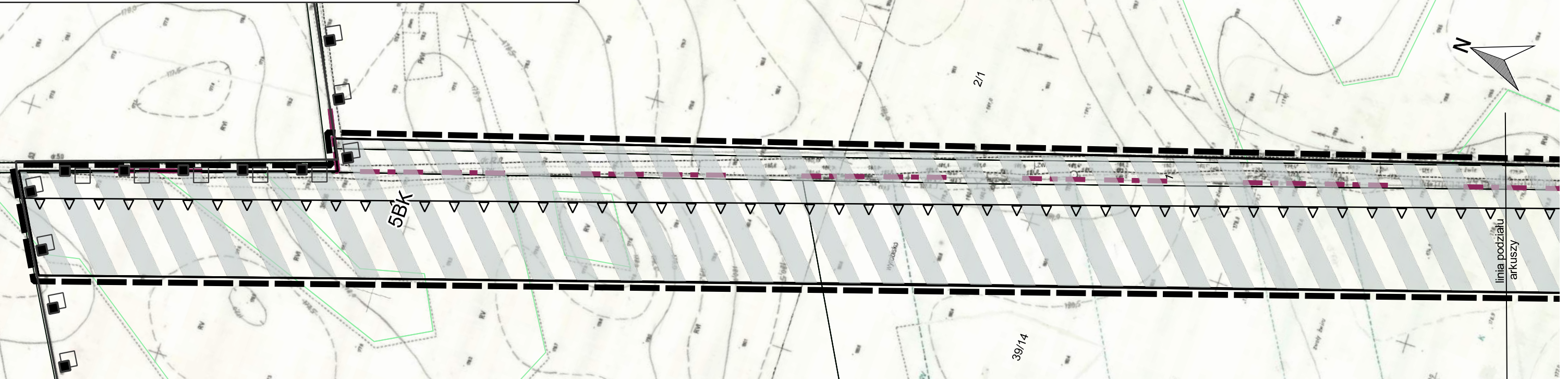
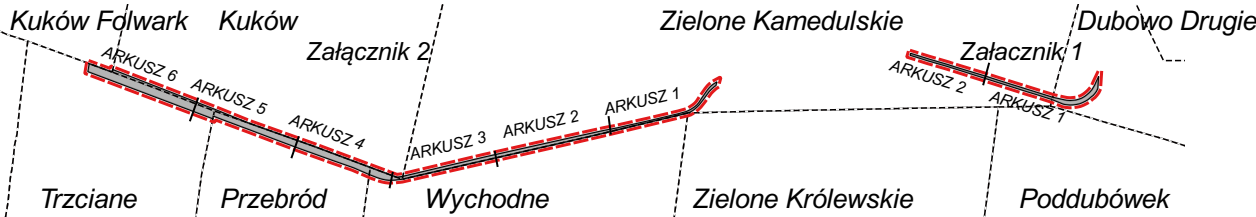


**WALORYZACJA TERENÓW GMINY SUWAŁKI
POD KĄTEM WYSTĘPOWANIA ZŁÓŻ KRUSZYWA
NATURALNEGO I OCHRONY ISTNIEJĄCYCH
ZASOBÓW KOPALIN**

- T-ND TERENY NIEDOSTĘPNE DLA SUROWCOWEGO WYKORZYSTANIA - T-ND
- T-NO TERENY KWALIFIKOWANE DO NAJWYŻSZEJ OCHRONY ZŁÓŻ - T-NO
- T-PO TERENY KWALIFIKOWANE DO PODWYŻSZONEJ OCHRONY ZŁÓŻ - T-PO
- T-ZO TERENY KWALIFIKOWANE DO ZWYKŁEJ OCHRONY ZŁÓŻ - T-ZO

- GRANICE
- GRANICE OBRĘBÓW GEODEZYJNYCH
- GRANICE OBSZARÓW OBJĘTYCH MIEJSCOWYMI PLANAMI ZAGOSPODAROWANIA PRZESTRZENNEGO
- MPZP W TRAKCIE OPRACOWANIA
- STREFA III – ROLNICZO – OSADNICZA I AKTYWIZACJI GOSPODARCZEJ
- STRUKTURA PRZESTRZENNA GMINY ORAZ PRZEZNACZENIE TERENÓW
- OBSZARY ZWARTEJ ZABUDOWY WIEJSKIEJ
- OBSZARY USŁUGOWE
- OBSZARY PRODUKCYJNE, SKŁADY I MAGAZYNY
- OBSZARY ROLNE
- OBSZARY LASÓW
- OBSZARY I TERENY GÓRNICZE
- INFRASTRUKTURA TECHNICZNA
- GŁÓWNE SIECI WODOCIĄGOWE
- GŁÓWNE SIECI KANALIZACJI SANITARNEJ

- GŁÓWNE ŚCIEŻKI REWEROWE I SZLAKI TURYSTYCZNE
- OCHRONA PRAWNA I ELEMENTY ŚRODOWISKA PRZYRODNICZEGO (W TYM GRANICE I OZNACZENIA OBIEKTÓW I OBSZARÓW CHRONIONYCH NA PODSTAWIE PRZEPISÓW ODRĘBNYCH)
- TERENY UDOKUMENTOWANYCH ZŁÓŻ KRUSZYWA NATURALNEGO
- OBSZARY GÓRNICZE
- TERENY GÓRNICZE
- INFRASTRUKTURA TRANSPORTOWA
- DROGI PUBLICZNE
- POWIATOWE ISTNIEJĄCE
- GMINNE ISTNIEJĄCE
- GMINNE PROJEKTOWANE
- KOLEJ
- BOCZNICE KOLEJOWE DO STREF PRZEMYSŁOWYCH I GÓRNICZYCH MIASTA I GMINY SUWAŁKI



Załącznik Nr 3 do uchwały Nr .../18

Rady Gminy Suwałki

z dnia 24 sierpnia 2018 r.

**ROZSTRZYGNIĘCIA DOTYCZĄCE SPOSOBU ROZPATRZENIA UWAG DO
PROJEKTU PLANU (W TYM LISTY NIEUWZGLĘDNIONYCH UWAG
DO PROJEKTU PLANU)**

Na podstawie art. 20 ust. 1 ustawy z dnia 27 marca 2003 r. o planowaniu i zagospodarowaniu przestrzennym (Dz. U. z 2017 r. poz. 1073, poz. 1566) Rada Gminy Suwałki stwierdza, że w okresie wyłożenia do publicznego wglądu w dniach od 10 lipca 2018 roku do 07 sierpnia 2018 roku oraz w terminie 14 dni po wyłożeniu tj. do dnia 21 sierpnia 2018 roku włącznie, nie wniesiono żadnych uwag do projektu miejscowego planu zagospodarowania przestrzennego części obrębów geodezyjnych Dubowo Drugie, Zielone Kamedulskie, Wychodne, Przebród, Kuków i Trzcień w Gminie Suwałki.

Przewodniczący Rady

Marek Jeromin

Załącznik Nr 4 do uchwały Nr .../18

Rady Gminy Suwałki

z dnia 24 sierpnia 2018 r.

**ROZSTRZYGNIECIA O SPOSOBIE REALIZACJI ZAPISANYCH W PLANIE
INWESTYCJI Z ZAKRESU INFRASTRUKTURY TECHNICZNEJ, KTÓRE NALEŻĄ DO
ZADAŃ WŁASNYCH GMINY ORAZ ZASADACH ICH FINANSOWANIA**

Zgodnie z art. 20 pkt. 1 ustawy z dnia 27 marca 2003r. o planowaniu i zagospodarowaniu przestrzennym (Dz. U. z 2017 r. poz. 1073, poz. 1566) rozstrzyga się o sposobie realizacji inwestycji z zakresu infrastruktury technicznej, które należą do zadań własnych gminy, ujętych w miejscowym planie zagospodarowania przestrzennego części obrębów geodezyjnych Dubowo Drugie, Zielone Kamedulskie, Wychodne, Przebród, Kuków i Trzciane w Gminie Suwałki, w sposób następujący:

LP	RODZAJ INWESTYCJI	SPOSÓB REALIZACJI
1.	budowa publicznego ciągu komunikacyjnego	zgodnie z wieloletnim planem inwestycyjnym – finansowanie budżet gminy oraz środki zewnętrzne
2.	budowa gminnych dróg publicznych	zgodnie z wieloletnim planem inwestycyjnym – finansowanie budżet gminy oraz środki zewnętrzne

Zakłada się możliwość i celowość pozyskania wsparcia finansowego na realizację celów publicznych w zakresie pozyskiwania terenów i usprawnienia komunikacji publicznej.

Przewodniczący Rady

Marek Jeromin

**UCHWAŁA NR 2018
RADY GMINY SUWAŁKI
z dnia sierpnia 2018 r.**

**w sprawie ustalenia maksymalnej liczby zezwoleń na sprzedaż napojów alkoholowych
oraz zasad usytuowania miejsc sprzedaży i podawania napojów alkoholowych
na terenie Gminy Suwałki**

Na podstawie art.1 ust.1 i art. 12 ust. 1,2,3 i 5 ustawy z dnia 26 października 1982r. o wychowaniu w trzeźwości i przeciwdziałaniu alkoholizmowi (Dz. U. z 2016r. poz. 487, z 2017r. poz. 2245, poz. 2439, z 2018 r. poz. 153, poz. 310, poz. 650) po zasięgnięciu opinii jednostek pomocniczych Gminy Suwałki, Rada Gminy Suwałki uchwala, co następuje:

§ 1. Ustala się na terenie Gminy Suwałki maksymalną liczbę zezwoleń na sprzedaż napojów alkoholowych:

- 1) do 4,5% zawartości alkoholu oraz na piwo w ilości 45;
- 2) powyżej 4,5% do 18% zawartości alkoholu (z wyjątkiem piwa) w ilości 45;
- 3) powyżej 18 % zawartości alkoholu w ilości 45.

2. Ustala się na terenie Gminy Suwałki maksymalną liczbę zezwoleń na sprzedaż napojów alkoholowych przeznaczonych do spożycia poza miejscem sprzedaży:

- 1) 20 zezwoleń do 4,5% zawartości alkoholu oraz na piwo;
- 2) 20 zezwoleń powyżej 4,5% do 18% zawartości alkoholu (z wyjątkiem piwa);
- 3) 20 zezwoleń powyżej 18 % zawartości alkoholu.

3. Ustala się na terenie Gminy Suwałki maksymalną liczbę zezwoleń na sprzedaż napojów alkoholowych przeznaczonych do spożycia w miejscu sprzedaży:

- 1) 25 zezwoleń do 4,5% zawartości alkoholu oraz na piwo;
- 2) 25 zezwoleń powyżej 4,5% do 18% zawartości alkoholu (z wyjątkiem piwa);
- 3) 25 zezwoleń powyżej 18 % zawartości alkoholu.

§ 2. Ustala się następujące zasady usytuowania miejsc sprzedaży i podawania napojów alkoholowych na terenie Gminy Suwałki:

- 1) punkt sprzedaży napojów alkoholowych oraz punkt sprzedaży i podawania napojów alkoholowych nie może być usytuowany w odległości mniejszej niż 20 m od takich obiektów jak:
 - a) szkoły, przedszkola;
 - b) obiekty sakralne i cmentarze, z wyjątkiem wolnostojących kapliczek, krzyży, figur i innych obiektów tej kategorii;
 - c) obiekty sportowe, publiczne i niepubliczne podmioty lecznicze;
- 2) odległość wymienioną w pkt 1 mierzy się wytyczonymi ciągami przeznaczonymi dla pieszych, od drzwi wejściowych punktu sprzedaży oraz sprzedaży i podawania napojów alkoholowych, do drzwi wejściowych obiektów wskazanych pkt 1.

§ 3. Wykonanie uchwały powierza się Wójtowi Gminy Suwałki.

§ 4. 1. Traci moc uchwała nr X/76/11 Rady Gminy Suwałki z dnia 30 sierpnia 2011r. w sprawie ustalenia liczby punktów sprzedaży napojów alkoholowych na terenie Gminy Suwałki (Dz. Urz. Województwa Podlaskiego Nr 231, poz. 2757).

2. Traci moc uchwała nr XXIII/185/12 Rady Gminy Suwałki z dnia 25 września 2012r. w sprawie ustalenia zasad usytuowania na terenie Gminy Suwałki miejsc sprzedaży i podawania napojów alkoholowych (Dz. Urz. Województwa Podlaskiego poz. 2886).

§ 5. Uchwała wchodzi w życie po upływie 14 dni od dnia ogłoszenia w Dzienniku Urzędowym Województwa Podlaskiego.

Przewodniczący Rady Gminy

Marek Jeromin

Sporządziła: Wiesława Jurewicz

PROJEKT

**UCHWAŁA NR /18
RADY GMINY SUWAŁKI
z dnia 2018 r.**

w sprawie wyrażenia zgody na zamianę nieruchomości.

Na podstawie art. 18 ust. 2 pkt 9 lit a ustawy z dnia 8 marca 1990 r. o samorządzie gminnym (Dz. U. z 2018r. poz. 994, poz. 1000, poz. 1349, poz. 1432) oraz art. 15 ust. 1 i art. 37 ust. 2 pkt 4 ustawy z dnia 21 sierpnia 1997 r. o gospodarce nieruchomościami (Dz. U. z 2018 r. poz. 121, poz. 650, poz. 1000, poz. 1089) Rada Gminy Suwałki uchwala, co następuje:

- § 1. Wyraża się zgodę na zamianę nieruchomości oznaczonej nr geod. 57/3 o pow. 0,0239 ha położonej w obrębie ewidencyjnym Leszczewo stanowiącej własność Gminy Suwałki na nieruchomość oznaczoną nr geod. 104/12 o pow. 0,0239 ha położoną w obrębie ewidencyjnym Leszczewo.
- § 2. Wykonanie uchwały powierza się Wójtowi Gminy Suwałki.
- § 3. Uchwała wchodzi w życie z dniem podjęcia.

Przewodniczący Rady

Marek Jeromin

PROJEKT

UCHWAŁA NR
RADY GMINY SUWAŁKI
z dnia

w sprawie nabycia nieruchomości w obrębie ewidencyjnym Okuniowiec.

Na podstawie art. 18 ust. 2 pkt 9 lit. a ustawy z dnia 8 marca 1990 r. o samorządzie gminnym (Dz. U. z 2018 poz. 994, poz. 1000, poz. 1349, poz. 1432) Rada Gminy Suwałki uchwala, co następuje:

§ 1. Wyraża się zgodę na odpłatne nabycie na rzecz Gminy Suwałki nieruchomości o nr geod. 45/19 o pow. 0,0112 ha położonej w obrębie Okuniowiec w celu uregulowania granic drogi gminnej.

§ 2. Wykonanie uchwały powierza się Wójtowi Gminy.

§ 3. Uchwała wchodzi w życie z dniem podjęcia.

Przewodniczący Rady

Marek Jeromin

PROJEKT

UCHWAŁA NR /18 RADY GMINY SUWAŁKI z dnia 2018 r.

w sprawie wyrażenia zgody na zamianę nieruchomości.

Na podstawie art. 18 ust. 2 pkt 9 lit a ustawy z dnia 8 marca 1990 r. o samorządzie gminnym (Dz. U. z 2018r. poz. 994, poz. 1000, poz. 1349, poz. 1432) oraz art. 15 ust. 1 i art. 37 ust. 2 pkt 4 ustawy z dnia 21 sierpnia 1997 r. o gospodarce nieruchomościami (Dz. U. z 2018 r. poz. 121, poz. 650, poz. 1000, poz. 1089) Rada Gminy Suwałki uchwala, co następuje:

- § 1. Wyraża się zgodę na zamianę nieruchomości oznaczonej nr geod. 57/5 o pow. 0,0393 ha położonej w obrębie ewidencyjnym Leszczewo stanowiącej własność Gminy Suwałki na nieruchomości oznaczone nr geod. 128/1 o pow. 0,0054 ha oraz nr geod. 128/2 o pow. 0,0339 ha położonych w obrębie ewidencyjnym Leszczewo.
- § 2. Wykonanie uchwały powierza się Wójtowi Gminy Suwałki.
- § 3. Uchwała wchodzi w życie z dniem podjęcia.

Przewodniczący Rady

Marek Jeromin

PROJEKT

**UCHWAŁA NR /18
RADY GMINY SUWAŁKI
z dnia 2018 r.**

w sprawie wyrażenia zgody na zamianę nieruchomości.

Na podstawie art. 18 ust. 2 pkt 9 lit a ustawy z dnia 8 marca 1990 r. o samorządzie gminnym (Dz. U. z 2018r. poz. 994, poz. 1000, poz.1349, poz. 1432) oraz art. 15 ust. 1 i art. 37 ust. 2 pkt 4 ustawy z dnia 21 sierpnia 1997 r. o gospodarce nieruchomościami (Dz. U. z 2018 r. poz. 121, poz. 650, poz. 1000, poz. 1089) Rada Gminy Suwałki uchwala, co następuje:

- § 1. Wyraża się zgodę na zamianę nieruchomości oznaczonej nr geod. 57/2 o pow. 0,0723 ha położonej w obrębie ewidencyjnym Leszczewo stanowiącej własność Gminy Suwałki na nieruchomość oznaczoną nr geod. 104/15 o pow. 0,0723 ha położoną w obrębie ewidencyjnym Leszczewo.
- § 2. Wykonanie uchwały powierza się Wójtowi Gminy Suwałki.
- § 3. Uchwała wchodzi w życie z dniem podjęcia.

Przewodniczący Rady

Marek Jeromin

UCHWAŁA NR
RADY GMINY SUWAŁKI

z dnia 24 sierpnia 2018 r.

**w sprawie wyrażenia zgody na realizację przez Gminy Suwałki projektu pod nazwą:
"Zielona Gmina - zakup i montaż kolektorów słonecznych i paneli fotowoltaicznych na
budynkach mieszkalnych w Gminie Suwałki " w okresie 2018-2019.**

Na podstawie art. 18 ust.1 ustawy z dnia 8 marca 1990 r. o samorządzie gminnym (Dz. U. z 2018 r. poz. 994, poz. 1000, 1349, poz. 1432) Rada Gminy Suwałki uchwala, co następuje:

§ 1. 1. Wyraża się zgodę na realizację w latach 2018-2019 projektu pod nazwą: "Zielona Gmina - zakup i montaż kolektorów słonecznych i paneli fotowoltaicznych na budynkach mieszkalnych w Gminie Suwałki " w ramach Regionalnego programu Operacyjnego Województwa Podlaskiego 2014-2020.

2. Całkowita wartość projektu, o którym mowa w ust. 1 wyniesie 1 716 313,00 zł , z czego planowane finansowanie projektu nastąpi:

1) ze środków Europejskiego Funduszu Rozwoju Regionalnego dofinansowanie projektu wyniesie nie więcej niż do 70% całkowitych kosztów kwalifikowanych projektu;

2) ze środków własnych Gminy Suwałki, w tym wpłat mieszkańców Gminy Suwałki będących beneficjentami projektu, w zakresie niesfinansowanym środkami, o których mowa w pkt1.

3. Planowany termin realizacji projektu, o którym mowa w ust. 1, określa się na lata 2018-2019.

§ 2. Wykonanie uchwały powierza się Wójtowi Gminy Suwałki.

§ 3. Uchwała wchodzi w życie z dniem podjęcia.

Przewodniczący Rady

Marek Jeromin

UCHWAŁA nr/.....
RADY GMINY SUWAŁKI
z dnia 24 sierpnia 2018 r.

w sprawie przystąpienia Gminy Suwałki do Stowarzyszenia Gmin Przyjaznych Energii Odnawialnej.

Na podstawie art. 18 ust. 2 pkt 12, w związku z art. 84 ust. 1 ustawy z dnia 8 marca 1990 r. o samorządzie gminnym (Dz. U. z 2018 r. poz. 994, poz. 1000, poz. 1349, poz. 1432) Rada Gminy Suwałki uchwala, co następuje:

§1.

Celem wspierania inicjatyw popularyzujących i promujących produkcję i wykorzystanie energii ze źródeł odnawialnych z zachowaniem równowagi ekologicznej i przestrzeganiem zasad współżycia społecznego Gmina Suwałki przystępuje w roli członka do Stowarzyszenia Gmin Przyjaznych Energii Odnawialnej.

§2.

Gminę Suwałki w Stowarzyszeniu reprezentuje Wójt Gminy Suwałki.

§3.

Wykonanie uchwały powierza się Wójtowi Gminy Suwałki.

§4.

Uchwała wchodzi w życie z dniem jej podjęcia.

Przewodniczący Rady

Marek Jeromin