


WI-I.7820.2.2.2018.MB




Białystok, 28 listopada 2018 r.

Wójt Gminy Suwałki
ul. Świerkowa 45
16-400 Suwałki

Uprzejmie proszę o zamieszczenie na tablicy ogłoszeń w Urzędzie Gminy Suwałki oraz w Biuletynie Informacji Publicznej Urzędu, w terminie od 03.12.2018 r. do 17.12.2018 r., załączonego obwieszczenia o wszczęciu postępowania w sprawie wydania decyzji o zezwoleniu na realizację inwestycji drogowej polegającej na budowie drogi ekspresowej S-61 Obwodnica Augustowa – granica państwa, wraz z drogowymi obiektami inżynierskimi i niezbędną infrastrukturą techniczną, na odcinku koniec obwodnicy Suwałk - Budzisko z obwodnicą Szypliszek, w ramach zadania „Projekt i budowa drogi ekspresowej S-61 Obwodnica Augustowa - granica państwa, odcinek: koniec obw. Suwałk - Budzisko z obw. Szypliszek” oraz o zatwierdzeniu podziału nieruchomości.

Proszę także o odesłanie, po dniu 17.12.2018 r., obwieszczenia z adnotacją osoby upoważnionej określającą termin wywieszenia załączonego obwieszczenia na tablicy ogłoszeń oraz w Biuletynie Informacji Publicznej w Urzędzie Gminy.

Z up. WOJEWODY PODLASKIEGO

Łukasz Miekisz
p.o. Kierownika Oddziału
w Wydziale Architektury i Budownictwa





Białystok, 28 listopada 2018 r.

AB-I.7820.2.2.2018.MB

OBWIESZCZENIE WOJEWODY PODLASKIEGO

Zgodnie z art. 11d ust. 5 ustawy z dnia 10 kwietnia 2003 r. o szczególnych zasadach przygotowania i realizacji inwestycji w zakresie dróg publicznych (Dz. U. z 2018 r., poz. 1474) oraz art. 10 § 1 i art. 61 § 1 i § 4 ustawy z dnia 14 czerwca 1960 r. Kodeks postępowania administracyjnego (Dz. U. z 2018 r., poz. 2096) zawiadamiam, że w Podlaskim Urzędzie Wojewódzkim, zostało wszczęte postępowanie administracyjne z wniosku Generalnego Dyrektora Dróg Krajowych i Autostrad w Warszawie - właściwego zarządcy drogi, działającego przez pełnomocnika Pana Giulio Parolari, z dnia 06.04.2018 r., uzupełnionego pismami z dnia 27.04.2018 r. znak: PROT.OUT-PZ-PS61S-0025269-18, z dnia 19.07.2018 r. znak: PROT.OUT-PZ-PS61S-0048044-18, z dnia 13.08.2018 r. znak: PROT.OUT-PZ-PS61S-0053779-18, z dnia 19.10.2018 r. znak: PROT.OUT-PZ-PS61S-0070440-18, w sprawie zatwierdzenia projektu budowlanego i udzielenia zezwolenia na realizację inwestycji drogowej polegającej na **budowie drogi ekspresowej S-61 Obwodnica Augustowa – granica państwa, wraz z drogowymi obiektami inżynierskimi i niezbędną infrastrukturą techniczną, na odcinku koniec obwodnicy Suwałk - Budzisko z obwodnicą Szypliszek**, w ramach zadania „Projekt i budowa drogi ekspresowej S-61 Obwodnica Augustowa - granica państwa, odcinek: koniec obw. Suwałk - Budzisko z obw. Szypliszek”, wraz z zatwierdzeniem podziału nieruchomości, w zakresie robót budowlanych obejmujących:

1. budowę dwujezdniowego odcinka drogi ekspresowej S-61 od km 0+000,00 do km 24+157,274. (po dwa pasy ruchu w każdym kierunku),
2. budowę węzłów drogowych - „Suwałki Północ” oraz „Szypliszki”,
3. budowę pasów technologicznych, dodatkowej jezdni,
4. budowę i rozbudowę istniejącej sieci dróg publicznych,
5. budowę obiektów inżynierskich, w tym:
 - obiektów mostowych:
 - budowę mostu,
 - budowę estakad,
 - budowę wiaduktów,
 - budowę przejść dla zwierząt,
6. budowę przepustów, w tym także przepustów pełniących funkcję przejść dla małych zwierząt i płazów,
7. rozbudowę wiaduktu drogowego nad ul. Szwajcaria w Suwałkach, oznaczonego symbolem WS-1 w projekcie zagospodarowania terenu zlokalizowanego w ciągu drogi ekspresowej S-61,
8. rozbiorke budynków mieszkalnych, usługowych i gospodarczych w tym:
 - stróżówki w km 1+740 na działce nr. 22520 obręb m. Suwałki 4; ziemianki w km 6+635 na działce nr. 6 obręb Sitkowizna; ziemianki w km 13+895 na działce nr. 28 obręb Jasionowo; budynku gospodarczego w km 17+160 na działce 18/2 obręb Słobódka; piwnicy w km 21+175 na działce 49/1 obręb Sadržawki; fundamentów w km 21+180 na działce 49/1 obręb Sadržawki; Baru „Relax” w km 23+010 na działce 9/2 obręb Budzisko; domu jednorodzinnego w km 23+515 na działce 26/4 obręb Budzisko; budynku gospodarczego w km 23+480 na działce 26/4 obręb Budzisko; budynku gospodarczego w km 23+490 na działce nr. 26/4 obręb Budzisko; sauny w km 23+520 na działce nr. 26/4 obręb Budzisko; Baru (zajazd dla tirów) w km 23+110 na działce nr. 28/2 obręb Budzisko; Baru „Alaus Centras” w km 23+830 na działce nr. 67/6 obręb Budzisko; Budynku służb wraz z wiatą i wagą w km 23+770 na działce nr. 67/1 obręb Budzisko; budynku usługowego w km 23+970 na działce nr 67/6 obręb Budzisko.
9. rozbiorke elementów dróg i ulic, sieci uzbrojenia terenu, elementów małej architektury, ogrodzeń oraz przepustów,
10. budowę Miejsc Obsługi Podróżnych: „Żubryn Wschód”, „Żubryn Zachód”, „Budzisko Wschód” oraz „Budzisko Zachód” wraz z infrastrukturą, studnią głębinową, przyłączami oraz budynkami,

11. budowę Miejsc Kontroli Pojazdów: „Szypliki”, „Budzisko Wschód” oraz „Budzisko Zachód” wraz z infrastrukturą i przyłączami,
12. przebudowę kolizji z istniejącą infrastrukturą:
 - przebudowę kolizji elektroenergetycznych,
 - przebudowę kolizji teletechnicznych,
 - przebudowę urządzeń i sieci melioracyjnej,
 - przebudowę sieci wodociągowej,
 - przebudowę oświetlenia drogowego,
 - przebudowę sieci kanalizacji deszczowej i sanitarnej,
13. budowę urządzeń towarzyszących w zakresie:
 - budowy zasilania elektroenergetycznego,
 - budowy oświetlenia drogowego,
 - budowy kanalizacji deszczowej i sanitarnej,
 - budowy sieci wodociągowej,
 - budowy zbiorników wodnych wraz z urządzeniami oczyszczającymi,
 - budowy osadników i separatorów,
 - budowy kanału technologicznego,
 - budowy systemu odwodnienia powierzchniowego i wglębnego,
14. budowę urządzeń ochrony środowiska w zakresie:
 - ekranów akustycznych i przeciwołnieniowych,
 - zbiorników zastępczych dla płazów,
 - zieleni osłonowej i naprowadzającej,
15. budowę urządzeń organizacji i bezpieczeństwa ruchu,
16. wycinkę istniejącej zieleni w niezbędnym zakresie,
17. rekultywację terenu w miejscach rozbiórki istniejących dróg.

INWESTYCJA BĘDZIE REALIZOWANA NA DZIAŁKACH:

Działki stanowiące pas drogowy drogi ekspresowej S-61 o nr:

Powiat Suwalski

- Gmina Miasto Suwałki
 - obręb nr 0001 – **MIASTO SUWAŁKI** - 20512/1; 20513/1; 20514/1; 20515/1; 20573/3; 20581/1; 20582/2; 20582/3; 20583/1; 20585/1; 20886/3; 20886/5; 20888/1; 20889/1; 20902/3; 20905/1; 20906/1; 20907/1; 20908/1; 20909/1; 20910/1; 20913/1; 20903/1; 20904/1;
 - obręb nr 0004 – **M. SUWAŁKI** - 22543/1; 22581/1,

Działki stanowiące pas drogowy drogi krajowej Nr 61 o nr:

- Gmina Szypliszki
 - obręb nr 0007 – **BUDZISKO** - 1/1, 37/10; 37/11; 37/2; 37/6; 37/8; 67/1; 67/7; 68/15; 68/5; 68/8,
 - obręb nr 0030 – **PODWOJPONIE** - 12/1; 12/3; 5/5; 5/7; 6/1
 - obręb nr 0039 – **SADZAWKI** - 11/4,

Działki w całości przeznaczone pod projektowaną drogę ekspresową S-61 o nr:

Powiat Suwalski

- **Miasto Suwałki**
 - obręb nr 0001 – **M. SUWAŁKI** - 20902/4; 20903/2; 20904/2; 20905/3; 20906/3; 20907/3; 22542/2,
 - obręb nr 0004 – **M. SUWAŁKI** - 22540; 22558; 22543/2; 22545; 22556;
- **Gmina Suwałki**
 - obręb nr 0027 – **OSINKI** - 47/4; 51; 52/3; 54; 152; 352/9,
- **Gmina Szypliszki**
 - obręb nr 0007 – **BUDZISKO** - 64; 69; 31/12; 26/1; 58/4; 67/6; 68/22; 68/26; 68/27,
 - obręb nr 0008 – **CZERWONKA** - 12/8,
 - obręb nr 0010 – **DĘBNIĄK** - 53/2,
 - obręb nr 0014 – **JASIONOWO** – 123,
 - obręb nr 0024 – **LIPOWO** - 20; 107,

- obręb nr 0030 – **PODWOJPONIE** - 4/3; 4/5,
- obręb nr 0041 – **SŁOBÓDKA** - 19; 46; 47; 64; 188; 189; 190; 191; 192; 193; 194; 195; 15/20; 15/29; 15/5; 18/1; 28/1; 28/2; 28/4; 48/1; 49/1; 50/1; 51/1; 53/1; 54/1; 55/1; 142
- obręb nr 0045 – **SZYPLISZKI** - 61; 62; 64; 98; 100; 103; 551; 63/2,
- obręb nr 0047 – **WĘGIELNA** - 8/1,

Działki ulegające podziałowi przeznaczone pod projektowany pas drogowy drogi ekspresowej S-61 o nr:

Powiat Suwalski

Miasto Suwałki

- obręb nr 0001

1. działka nr 20026 dzielona na działki: 20026/1 o pow. 0,4284ha (przeznaczona pod drogę) i 20026/2 o pow. 5,8077ha (w dotychczasowym władaniu),
2. działka nr 20501 dzielona na działki: 20501/1 o pow. 0,0307ha (przeznaczona pod drogę) i 20501/2 o pow. 0,1142ha (w dotychczasowym władaniu),
3. działka nr 20504 dzielona na działki: 20504/1 o pow. 0,4073ha (przeznaczona pod drogę) i 20504/2 o pow. 1,9806ha (w dotychczasowym władaniu),
4. działka nr 20507 dzielona na działki: 20507/1 o pow. 0,5255ha (przeznaczona pod drogę) i 20507/2 o pow. 2,0226ha (w dotychczasowym władaniu),
5. działka nr 20510 dzielona na działki: 20510/1 o pow. 0,4190ha (przeznaczona pod drogę) i 20510/2 o pow. 2,2284ha (w dotychczasowym władaniu),
6. działka nr 20505/2 dzielona na działki: 20505/3 o pow. 0,6117ha (przeznaczona pod drogę) i 20505/4 o pow. 1,2786ha (w dotychczasowym władaniu),
7. działka nr 20512/2 dzielona na działki: 20512/3 o pow. 0,4145ha (przeznaczona pod drogę) i 20512/4 o pow. 2,0431ha (w dotychczasowym władaniu),
8. działka nr 20514/2 dzielona na działki: 20514/3 o pow. 0,4406ha (przeznaczona pod drogę) i 20514/4 o pow. 2,2054ha (w dotychczasowym władaniu),
9. działka nr 22542/1 dzielona na działki: 22542/3 o pow. 0,4869ha (przeznaczona pod drogę) i 22542/4 o pow. 0,2417ha (w dotychczasowym władaniu),
10. działka nr 20499 dzielona na działki: 20499/1 o pow. 0,0067ha (przeznaczona pod drogę) i 20499/2 o pow. 0,3283ha (w dotychczasowym władaniu),
11. działka nr 20502 dzielona na działki: 20502/1 o pow. 0,0825ha (przeznaczona pod drogę), 20502/2 o pow. 0,0303ha (przeznaczona pod drogę) i 20502/3 o pow. 1,8949ha (w dotychczasowym władaniu),
12. działka nr 20506 dzielona na działki: 20506/1 o pow. 0,6105ha (przeznaczona pod drogę) i 20506/2 o pow. 1,9205ha (w dotychczasowym władaniu),
13. działka nr 20509 dzielona na działki: 20509/1 o pow. 0,0710ha (przeznaczona pod drogę) i 20509/2 o pow. 0,3396ha (w dotychczasowym władaniu),
14. działka nr 20511 dzielona na działki: 20511/1 o pow. 0,3834ha (przeznaczona pod drogę) i 20511/2 o pow. 1,9831ha (w dotychczasowym władaniu),
15. działka nr 20508/2 dzielona na działki: 20508/3 o pow. 0,3396ha (przeznaczona pod drogę) i 20508/4 o pow. 0,5198ha (w dotychczasowym władaniu),
16. działka nr 20513/2 dzielona na działki: 20513/3 o pow. 0,0261ha (przeznaczona pod drogę) i 20513/4 o pow. 0,1248ha (w dotychczasowym władaniu),
17. działka nr 20515/2 dzielona na działki: 20515/3 o pow. 0,1921ha (przeznaczona pod drogę) i 20515/4 o pow. 1,9017ha (w dotychczasowym władaniu),

obwód nr 0004

18. działka nr 22514 dzielona na działki: 22514/1 o pow. 0,5787ha (przeznaczona pod drogę) i 22514/2 o pow. 4,7312ha (w dotychczasowym władaniu),
19. działka nr 22520 dzielona na działki: 22520/1 o pow. 2,2248ha (przeznaczona pod drogę), 22520/2 o pow. 1,1556ha (w dotychczasowym władaniu) i 22520/3 o pow. 1,3691ha (w dotychczasowym władaniu),
20. działka nr 22529 dzielona na działki: 22529/1 o pow. 3,3143ha (przeznaczona pod drogę) i 22529/2 o pow. 2,0106ha (w dotychczasowym władaniu),
21. działka nr 22531 dzielona na działki: 22531/1 o pow. 0,4693ha (przeznaczona pod drogę) i 22531/2 o pow. 1,4692ha (w dotychczasowym władaniu),

22. działka nr 22533 dzielona na działki: 22533/1 o pow. 0,0874ha (przeznaczona pod drogę) i 22533/2 o pow. 1,7740ha (w dotychczasowym władaniu),
23. działka nr 22535 dzielona na działki: 22535/1 o pow. 0,0844ha (przeznaczona pod drogę), 22535/2 o pow. 0,2101ha (przeznaczona pod drogę), 22535/3 o pow. 0,2942ha (przeznaczona pod drogę) i 22535/4 o pow. 0,5459ha (w dotychczasowym władaniu),
24. działka nr 22547 dzielona na działki: 22547/1 o pow. 0,5065ha (przeznaczona pod drogę) i 22547/2 o pow. 0,1937ha (w dotychczasowym władaniu),
25. działka nr 22549 dzielona na działki: 22549/1 o pow. 1,1608ha (przeznaczona pod drogę) i 22549/2 o pow. 0,9997ha (w dotychczasowym władaniu),
26. działka nr 22551 dzielona na działki: 22551/1 o pow. 0,3346ha (przeznaczona pod drogę) i 22551/2 o pow. 0,4333ha (w dotychczasowym władaniu),
27. działka nr 22553 dzielona na działki: 22553/1 o pow. 0,5105ha (przeznaczona pod drogę) i 22553/2 o pow. 0,7734ha (w dotychczasowym władaniu),
28. działka nr 22555 dzielona na działki: 22555/1 o pow. 1,5720ha (przeznaczona pod drogę) i 22555/2 o pow. 2,5574ha (w dotychczasowym władaniu),
29. działka nr 22563 dzielona na działki: 22563/1 o pow. 0,0898ha (przeznaczona pod drogę) i 22563/2 o pow. 2,5508ha (w dotychczasowym władaniu),
30. działka nr 22582/1 dzielona na działki: 22582/6 o pow. 0,0559ha (przeznaczona pod drogę), 22563/7 o pow. 0,0208ha (przeznaczona pod drogę) i 22582/7 o pow. 0,0208ha (w dotychczasowym władaniu),
31. działka nr 22515 dzielona na działki: 22515/1 o pow. 0,0092ha (przeznaczona pod drogę) i 22515/2 o pow. 0,2423ha (w dotychczasowym władaniu),
32. działka nr 22521 dzielona na działki: 22521/1 o pow. 0,7715ha (przeznaczona pod drogę) i 22521/2 o pow. 1,2199ha (w dotychczasowym władaniu),
33. działka nr 22530 dzielona na działki: 22530/1 o pow. 1,4542ha (przeznaczona pod drogę) i 22530/2 o pow. 3,4435ha (w dotychczasowym władaniu),
34. działka nr 22532 dzielona na działki: 22532/1 o pow. 0,1243ha (przeznaczona pod drogę) i 22532/2 o pow. 2,4955ha (w dotychczasowym władaniu),
35. działka nr 22534 dzielona na działki: 22534/1 o pow. 0,2020ha (przeznaczona pod drogę), 22534/2 o pow. 0,1579ha (przeznaczona pod drogę) i 22534/3 o pow. 1,1673ha (w dotychczasowym władaniu),
36. działka nr 22544 dzielona na działki: 22544/1 o pow. 0,0947ha (przeznaczona pod drogę) i 22544/2 o pow. 0,1184ha (w dotychczasowym władaniu),
37. działka nr 22546 dzielona na działki: 22546/1 o pow. 0,5100ha (przeznaczona pod drogę) i 22546/2 o pow. 0,1292ha (w dotychczasowym władaniu),
38. działka nr 22548 dzielona na działki: 22548/1 o pow. 0,3470ha (przeznaczona pod drogę) i 22548/2 o pow. 0,1750ha (w dotychczasowym władaniu),
39. działka nr 22550 dzielona na działki: 22550/1 o pow. 0,2623ha (przeznaczona pod drogę) i 22550/2 o pow. 0,3119ha (w dotychczasowym władaniu),
40. działka nr 22552 dzielona na działki: 22552/1 o pow. 0,3584ha (przeznaczona pod drogę) i 22552/2 o pow. 0,4957ha (w dotychczasowym władaniu),
41. działka nr 22554 dzielona na działki: 22554/1 o pow. 0,2825ha (przeznaczona pod drogę) i 22554/2 o pow. 0,4549ha (w dotychczasowym władaniu),
42. działka nr 22564 dzielona na działki: 22564/1 o pow. 0,0186ha (przeznaczona pod drogę) i 22564/2 o pow. 0,7100ha (w dotychczasowym władaniu),
43. działka nr 22581/2 dzielona na działki: 22581/3 o pow. 0,0164ha (przeznaczona pod drogę), 22581/4 o pow. 0,2926ha (przeznaczona pod drogę) i 22581/5 o pow. 0,2135ha (w dotychczasowym władaniu),
44. działka nr 22582/2 dzielona na działki: 22582/3 o pow. 0,0507ha (przeznaczona pod drogę), 22582/4 o pow. 0,0008ha (przeznaczona pod drogę) i 22582/5 o pow. 0,4807ha (w dotychczasowym władaniu),
45. działka nr 22536 dzielona na działki: 22536/1 o pow. 0,0209ha (przeznaczona pod drogę), 22536/2 o pow. 0,2732ha (przeznaczona pod drogę),
46. działka nr 22537 dzielona na działki: 22537/1 o pow. 0,0194ha (przeznaczona pod drogę), 22537/2 o pow. 0,1605ha (przeznaczona pod drogę),
47. działka nr 22538 dzielona na działki: 22538/1 o pow. 0,2356ha (przeznaczona pod drogę), 22538/2 o pow. 0,0765ha (przeznaczona pod drogę),

48. działka nr 22539 dzielona na działki: 22539/1 o pow. 0,3940ha (przeznaczona pod drogę), 22539/2 o pow. 0,0004ha (przeznaczona pod drogę),

Gmina Suwałki

obręb nr 0027 Osinki:

49. działka nr 4 dzielona na działki: 4/1 o pow. 2,1163ha (przeznaczona pod drogę), 4/2 o pow. 0,0428ha (przeznaczona pod drogę), 4/3 o pow. 0,0368ha (przeznaczona pod drogę) i 4/4 o pow. 7,9391ha (w dotychczasowym władaniu),
50. działka nr 53 dzielona na działki: 53/1 o pow. 0,8706ha (przeznaczona pod drogę) i 53/2 o pow. 0,5220ha (w dotychczasowym władaniu)
51. działka nr 147 dzielona na działki: 147/1 o pow. 0,0801ha (przeznaczona pod drogę), 147/2 o pow. 0,1593ha (w dotychczasowym władaniu) i 147/3 o pow. 1.5574ha (w dotychczasowym władaniu)
52. działka nr 153 dzielona na działki: 153/1 o pow. 0,1800ha (przeznaczona pod drogę) i 153/2 o pow. 0,0360ha (w dotychczasowym władaniu),
53. działka nr 400 dzielona na działki: 400/1 o pow. 0,0934ha (przeznaczona pod drogę), 400/2 o pow. 0,1101ha (w dotychczasowym władaniu) i 400/3 o pow. 0,7660ha (w dotychczasowym władaniu),
54. działka nr 57/5 dzielona na działki: 57/9 o pow. 1,1612ha (przeznaczona pod drogę) i 57/10 o pow. 2,7089ha (w dotychczasowym władaniu),
55. działka nr 1/1 dzielona na działki: 1/21 o pow. 1,7286ha (przeznaczona pod drogę) i 1/22 o pow. 2,1399ha (w dotychczasowym władaniu),
56. działka nr 1/3 dzielona na działki: 1/23 o pow. 1,7087ha (przeznaczona pod drogę) i 1/24 o pow. 2,5090ha (w dotychczasowym władaniu),
57. działka nr 142/1 dzielona na działki: 142/3 o pow. 0,0718ha (przeznaczona pod drogę), 142/4 o pow. 0,1235ha (w dotychczasowym władaniu) i 142/5 o pow. 1,1178ha (w dotychczasowym władaniu)
58. działka nr 2/18 dzielona na działki: 2/29 o pow. 0,9041ha (przeznaczona pod drogę) i 2/30 o pow. 0,0973ha (w dotychczasowym władaniu),
59. działka nr 2/20 dzielona na działki: 2/31 o pow. 1,9933ha (przeznaczona pod drogę) i 2/32 o pow. 1,2406ha (w dotychczasowym władaniu),
60. działka nr 2/26 dzielona na działki: 2/33 o pow. 0,6816ha (przeznaczona pod drogę) i 2/34 o pow. 2,6840ha (w dotychczasowym władaniu),
61. działka nr 3/1 dzielona na działki: 3/3 o pow. 3,5906ha (przeznaczona pod drogę), 3/5 o pow. 0,0258ha (przeznaczona pod drogę), 3/6 o pow. 0,0423ha (przeznaczona pod drogę) i 3/4 o pow. 3,5085ha (w dotychczasowym władaniu),
62. działka nr 352/11 dzielona na działki: 352/23 o pow. 2,7073ha (przeznaczona pod drogę), 352/24 o pow. 0,0080ha (przeznaczona pod drogę), 352/25 o pow. 0,0657ha (przeznaczona pod drogę), 352/26 o pow. 1,5876ha (w dotychczasowym władaniu) i 352/27 o pow. 10,7973ha (w dotychczasowym władaniu),
63. działka nr 352/5 dzielona na działki: 352/12 o pow. 0,0593ha (przeznaczona pod drogę), 352/13 o pow. 0,0668ha (w dotychczasowym władaniu) i 352/14 o pow. 0,0624ha (w dotychczasowym władaniu),
64. działka nr 352/6 dzielona na działki: 352/15 o pow. 1,3080ha (przeznaczona pod drogę), 352/16 o pow. 0,0883ha (przeznaczona pod drogę), 352/17 o pow. 0,0035ha (przeznaczona pod drogę), 352/18 o pow. 0,0044ha (przeznaczona pod drogę), 352/19 o pow. 0,0607ha (przeznaczona pod drogę), 352/20 o pow. 0,6337ha (w dotychczasowym władaniu) i 352/21 o pow. 14,9724ha (w dotychczasowym władaniu),
65. działka nr 353/2 dzielona na działki: 353/3 o pow. 0,3101ha (przeznaczona pod drogę) i 353/4 o pow. 36,2069ha (w dotychczasowym władaniu),
66. działka nr 47/1 dzielona na działki: 47/5 o pow. 0,4541ha (przeznaczona pod drogę), 47/6 o pow. 0,0372ha (przeznaczona pod drogę) i 47/7 o pow. 0,2490ha (w dotychczasowym władaniu),
67. działka nr 47/2 dzielona na działki: 47/10 o pow. 0,5080ha (przeznaczona pod drogę), 47/11 o pow. 0,0542ha (przeznaczona pod drogę) i 47/12 o pow. 0,4383ha (w dotychczasowym władaniu),
68. działka nr 47/3 dzielona na działki: 47/15 o pow. 0,0094ha (przeznaczona pod drogę) i 47/16 o pow. 0,3793ha (w dotychczasowym władaniu),

69. działka nr 50/11 dzielona na działki: 50/26 o pow. 0,7912ha (przeznaczona pod drogę) i 50/27 o pow. 0,3296ha (w dotychczasowym władaniu),
70. działka nr 50/2 dzielona na działki: 50/12 o pow. 0,5200ha (przeznaczona pod drogę) i 50/13 o pow. 2,5520ha (w dotychczasowym władaniu),
71. działka nr 50/7 dzielona na działki: 50/14 o pow. 0,9439ha (przeznaczona pod drogę), 50/15 o pow. 0,0310ha (przeznaczona pod drogę) i 50/16 o pow. 1,5469ha (w dotychczasowym władaniu),
72. działka nr 50/8 dzielona na działki: 50/18 o pow. 0,0073ha (przeznaczona pod drogę) i 50/19 o pow. 0,2695ha (w dotychczasowym władaniu),
73. działka nr 52/2 dzielona na działki: 52/6 o pow. 0,4431ha (przeznaczona pod drogę), 52/7 o pow. 0,0496ha (przeznaczona pod drogę) i 52/8 o pow. 1,8346ha (w dotychczasowym władaniu),
74. działka nr 52/5 dzielona na działki: 52/16 o pow. 2,4977ha (przeznaczona pod drogę), 52/17 o pow. 0,0356ha (przeznaczona pod drogę), i 52/18 o pow. 2,7823ha (w dotychczasowym władaniu),
75. działka nr 55/2 dzielona na działki: 55/3 o pow. 0,0363ha (przeznaczona pod drogę) i 55/4 o pow. 8,5213ha (w dotychczasowym władaniu),
76. działka nr 50/9 dzielona na działki: 50/20 o pow. 1,0879ha (przeznaczona pod drogę) i 50/21 o pow. 0,0329ha (przeznaczona pod drogę),
77. działka nr 50/10 dzielona na działki: 50/23 o pow. 1,0859ha (przeznaczona pod drogę) i 50/24 o pow. 0,0349ha (przeznaczona pod drogę),
78. działka nr 52/4 dzielona na działki: 52/13 o pow. 0,2930ha (przeznaczona pod drogę) i 52/14 o pow. 0,0070ha (przeznaczona pod drogę),

Gmina Szypliszki

obręb nr 0002 Aleksandrówka:

79. działka nr 1 dzielona na działki: 1/1 o pow. 0,0252ha (przeznaczona pod drogę) i 1/2 o pow. 1,0119ha (w dotychczasowym władaniu),
80. działka nr 6 dzielona na działki: 6/1 o pow. 0,0066ha (przeznaczona pod drogę) i 6/2 o pow. 0,0370ha (w dotychczasowym władaniu),
81. działka nr 7 dzielona na działki: 7/1 o pow. 0,0181ha (przeznaczona pod drogę) i 7/2 o pow. 1,3244ha (w dotychczasowym władaniu),
82. działka nr 12 dzielona na działki: 12/1 o pow. 0,2348ha (przeznaczona pod drogę) i 12/2 o pow. 4,0650ha (w dotychczasowym władaniu),
83. działka nr 15 dzielona na działki: 15/1 o pow. 0,1310ha (przeznaczona pod drogę), 15/2 o pow. 0,0176ha (w dotychczasowym władaniu) i 15/3 o pow. 0,1381ha (w dotychczasowym władaniu),
84. działka nr 18 dzielona na działki: 18/1 o pow. 2,7678ha (przeznaczona pod drogę), 18/2 o pow. 0,0086ha (przeznaczona pod drogę), 18/3 o pow. 0,0271ha (przeznaczona pod drogę), 18/4 o pow. 2,1417ha (w dotychczasowym władaniu) i 18/5 o pow. 5,7447ha (w dotychczasowym władaniu),
85. działka nr 73 dzielona na działki: 73/1 o pow. 4,6918ha (przeznaczona pod drogę), 73/2 o pow. 0,5406ha (przeznaczona pod drogę), 73/3 o pow. 0,2159ha (przeznaczona pod drogę), 73/4 o pow. 0,5847ha (w dotychczasowym władaniu), 73/5 o pow. 3,2194ha (w dotychczasowym władaniu) i 73/6 o pow. 6,0777ha (w dotychczasowym władaniu),
86. działka nr 26/1 dzielona na działki: 26/2 o pow. 0,2614ha (przeznaczona pod drogę) i 26/3 o pow. 3,7160ha (w dotychczasowym władaniu),
87. działka nr 27/3 dzielona na działki: 27/4 o pow. 0,0383ha (przeznaczona pod drogę) i 27/5 o pow. 4,4926ha (w dotychczasowym władaniu),
88. działka nr 4/1 dzielona na działki: 4/2 o pow. 1,5815ha (przeznaczona pod drogę), 4/3 o pow. 0,0928ha (przeznaczona pod drogę), 4/4 o pow. 1,1961ha (w dotychczasowym władaniu) i 4/5 o pow. 1,7562ha (w dotychczasowym władaniu),
89. działka nr 8/1 dzielona na działki: 8/4 o pow. 0,0206ha (przeznaczona pod drogę) i 8/5 o pow. 0,1402ha (w dotychczasowym władaniu),
90. działka nr 8/2 dzielona na działki: 8/6 o pow. 0,0173ha (przeznaczona pod drogę) i 8/7 o pow. 0,1302ha (w dotychczasowym władaniu),

obręb nr 0007 Budzisko:

91. działka nr 37/12 dzielona na działki: 37/17 o pow. 0,6004ha (przeznaczona pod drogę) i 37/18 o pow. 0,5315ha (w dotychczasowym władaniu),

92. działka nr 67/4 dzielona na działki: 67/9 o pow. 0,1805ha (przeznaczona pod drogę) i 67/8 o pow. 0,0355ha (w dotychczasowym władaniu),
93. działka nr 37/7 dzielona na działki: 37/16 o pow. 0,0641ha (przeznaczona pod drogę) i 37/15 o pow. 0,0022ha (w dotychczasowym władaniu),
94. działka nr 68/10 dzielona na działki: 68/29 o pow. 0,0543ha (przeznaczona pod drogę) i 68/28 o pow. 0,0101ha (w dotychczasowym władaniu),
95. działka nr 13 dzielona na działki: 13/1 o pow. 0,0917ha (przeznaczona pod drogę), 13/2 o pow. 0,1872ha (przeznaczona pod drogę) i 13/3 o pow. 7,7419ha (w dotychczasowym władaniu),
96. działka nr 25 dzielona na działki: 25/1 o pow. 0,0534ha (przeznaczona pod drogę) i 25/2 o pow. 0,7320ha (w dotychczasowym władaniu),
97. działka nr 27 dzielona na działki: 27/1 o pow. 0,8886ha (przeznaczona pod drogę), 27/2 o pow. 0,0179ha (przeznaczona pod drogę) i 27/3 o pow. 1,8306ha (w dotychczasowym władaniu),
98. działka nr 66 dzielona na działki: 66/1 o pow. 0,0332ha (przeznaczona pod drogę) i 66/2 o pow. 0,0924ha (w dotychczasowym władaniu),
99. działka nr 70 dzielona na działki: 70/1 o pow. 0,0037ha (przeznaczona pod drogę), 70/2 o pow. 0,0009ha (przeznaczona pod drogę) i 70/3 o pow. 1,5311ha (w dotychczasowym władaniu),
100. działka nr 26/3 dzielona na działki: 26/5 o pow. 0,7936ha (przeznaczona pod drogę) i 26/6 o pow. 1,1170ha (w dotychczasowym władaniu),
101. działka nr 26/4 dzielona na działki: 26/7 o pow. 4,3198ha (przeznaczona pod drogę), 26/8 o pow. 0,0823ha (przeznaczona pod drogę) i 26/9 o pow. 2,7984ha (w dotychczasowym władaniu),
102. działka nr 28/1 dzielona na działki: 28/3 o pow. 0,0304ha (przeznaczona pod drogę) i 28/4 o pow. 2,3993ha (w dotychczasowym władaniu),
103. działka nr 28/2 dzielona na działki: 28/5 o pow. 0,7496ha (przeznaczona pod drogę), 28/6 o pow. 0,3017ha (przeznaczona pod drogę) i 28/7 o pow. 0,4318ha (w dotychczasowym władaniu),
104. działka nr 29/10 dzielona na działki: 29/14 o pow. 0,0924ha (przeznaczona pod drogę), 29/15 o pow. 0,2897ha (przeznaczona pod drogę), 29/16 o pow. 0,0480ha (przeznaczona pod drogę) i 29/17 o pow. 0,8636ha (w dotychczasowym władaniu),
105. działka nr 29/7 dzielona na działki: 29/11 o pow. 0,5613ha (przeznaczona pod drogę), 29/12 o pow. 0,4785ha (przeznaczona pod drogę) i 29/13 o pow. 3,2454ha (w dotychczasowym władaniu),
106. działka nr 31/11 dzielona na działki: 31/16 o pow. 0,0207ha (przeznaczona pod drogę) i 31/17 o pow. 0,6194ha (w dotychczasowym władaniu),
107. działka nr 56/2 dzielona na działki: 56/5 o pow. 0,0113ha (przeznaczona pod drogę) i 56/6 o pow. 2,6170ha (w dotychczasowym władaniu),
108. działka nr 68/16 dzielona na działki: 68/30 o pow. 0,0842ha (przeznaczona pod drogę) i 68/31 o pow. 0,0018ha (w dotychczasowym władaniu),
109. działka nr 68/20 dzielona na działki: 68/32 o pow. 0,7856ha (przeznaczona pod drogę), 68/33 o pow. 0,2223ha (w dotychczasowym władaniu) i 68/34 o pow. 0,9181ha (w dotychczasowym władaniu),
110. działka nr 68/21 dzielona na działki: 68/35 o pow. 0,0816ha (przeznaczona pod drogę), 68/36 o pow. 0,4045ha (przeznaczona pod drogę) i 68/37 o pow. 0,8778ha (w dotychczasowym władaniu),
111. działka nr 12 dzielona na działki: 12/1 o pow. 0,6841ha (przeznaczona pod drogę) i 12/2 o pow. 0,3530ha (w dotychczasowym władaniu),
112. działka nr 29/9 dzielona na działki: 29/18 o pow. 0,0134ha (przeznaczona pod drogę) i 29/19 o pow. 0,0113ha (przeznaczona pod drogę),
113. działka nr 31/10 dzielona na działki: 31/14 o pow. 0,0024ha (przeznaczona pod drogę) i 35/15 o pow. 0,0229ha (przeznaczona pod drogę),
114. działka nr 57/2 dzielona na działki: 57/6 o pow. 0,7601ha (przeznaczona pod drogę) i 57/7 o pow. 0,5964ha (przeznaczona pod drogę),
115. działka nr 58/7 dzielona na działki: 58/8 o pow. 0,0155ha (przeznaczona pod drogę) i 58/9 o pow. 1,2678ha (przeznaczona pod drogę),
116. działka nr 59/5 dzielona na działki: 59/7 o pow. 0,9077ha (przeznaczona pod drogę) i 59/8 o pow. 0,2378ha (przeznaczona pod drogę),
117. działka nr 59/6 dzielona na działki: 59/9 o pow. 0,0512ha (przeznaczona pod drogę) i 59/10 o pow. 0,0197ha (przeznaczona pod drogę),

- 118. działka nr 60/2 dzielona na działki: 60/3 o pow. 1,3542ha (przeznaczona pod drogę) i 60/4 o pow. 0,5911ha (przeznaczona pod drogę),
- 119. działka nr 65 dzielona na działki: 65/1 o pow. 0,4387ha (przeznaczona pod drogę) i 65/2 o pow. 0,0206ha (przeznaczona pod drogę),

obręb nr 0008 Czerwonka:

- 120. działka nr 13 dzielona na działki: 13/3 o pow. 0,0033ha (przeznaczona pod drogę), 13/4 o pow. 0,0228ha (przeznaczona pod drogę), 13/5 o pow. 0,0268ha (przeznaczona pod drogę) i 13/6 o pow. 6,5529ha (w dotychczasowym władaniu),
- 121. działka nr 15 dzielona na działki: 15/1 o pow. 0,0211ha (przeznaczona pod drogę) i 15/2 o pow. 0,2693ha (w dotychczasowym władaniu)
- 122. działka nr 17 dzielona na działki: 17/1 o pow. 3,2864ha (przeznaczona pod drogę), 17/2 o pow. 0,0250ha (przeznaczona pod drogę) i 17/3 o pow. 2,4033ha (w dotychczasowym władaniu),
- 123. działka nr 21 dzielona na działki: 21/1 o pow. 0,1476ha (przeznaczona pod drogę), 21/2 o pow. 0,2017ha (w dotychczasowym władaniu) i 21/3 o pow. 1,3243ha (w dotychczasowym władaniu)
- 124. działka nr 32 dzielona na działki: 32/1 o pow. 0,0268ha (przeznaczona pod drogę) i 32/2 o pow. 0,0245ha (w dotychczasowym władaniu)
- 125. działka nr 33 dzielona na działki: 33/1 o pow. 0,0090ha (przeznaczona pod drogę) i 33/2 o pow. 0,1381ha (w dotychczasowym władaniu)
- 126. działka nr 35 dzielona na działki: 35/1 o pow. 0,0080ha (przeznaczona pod drogę) i 35/2 o pow. 0,0125ha (w dotychczasowym władaniu)
- 127. działka nr 12/12 dzielona na działki: 12/13 o pow. 14,7379ha (przeznaczona pod drogę), 12/14 o pow. 0,0485ha (przeznaczona pod drogę) 12/15 o pow. 0,0367ha (przeznaczona pod drogę), 12/16 o pow. 21,1518ha (w dotychczasowym władaniu), 12/17 o pow. 9,8128ha (w dotychczasowym władaniu) i 12/18 o pow. 60,5219ha (w dotychczasowym władaniu),
- 128. działka nr 19/1 dzielona na działki: 19/4 o pow. 15,9202ha (przeznaczona pod drogę), 19/5 o pow. 0,0330ha (przeznaczona pod drogę), 19/6 o pow. 3,6458ha (w dotychczasowym władaniu) i 19/7 o pow. 52,4785ha (w dotychczasowym władaniu),

obręb nr 0010 Dębniak:

- 129. działka nr 7 dzielona na działki: 7/1 o pow. 0,3424ha (przeznaczona pod drogę), 7/2 o pow. 0,1652ha (przeznaczona pod drogę) i 7/3 o pow. 8,2587ha (w dotychczasowym władaniu),
- 130. działka nr 16 dzielona na działki: 16/1 o pow. 1,2767ha (przeznaczona pod drogę), 16/2 o pow. 6,2376ha (w dotychczasowym władaniu) i 16/3 o pow. 0,4595ha (w dotychczasowym władaniu),
- 131. działka nr 17 dzielona na działki: 17/1 o pow. 1,6280ha (przeznaczona pod drogę), 17/2 o pow. 1,3251ha (w dotychczasowym władaniu) i 17/3 o pow. 1,2107ha (w dotychczasowym władaniu),
- 132. działka nr 18 dzielona na działki: 18/1 o pow. 0,5496ha (przeznaczona pod drogę) i 18/2 o pow. 0,3496ha (w dotychczasowym władaniu),
- 133. działka nr 19 dzielona na działki: 19/1 o pow. 1,2619ha (przeznaczona pod drogę) i 19/2 o pow. 0,4604ha (w dotychczasowym władaniu),
- 134. działka nr 20 dzielona na działki: 20/1 o pow. 2,7901ha (przeznaczona pod drogę), 20/2 o pow. 0,0239ha (przeznaczona pod drogę), 20/3 o pow. 0,3890ha (w dotychczasowym władaniu), i 20/4 o pow. 1,0554ha (w dotychczasowym władaniu),
- 135. działka nr 22 dzielona na działki: 22/1 o pow. 1,1283ha (przeznaczona pod drogę) i 22/2 o pow. 4,2765ha (w dotychczasowym władaniu),
- 136. działka nr 39 dzielona na działki: 39/1 o pow. 0,0947ha (przeznaczona pod drogę) i 39/2 o pow. 0,2712ha (w dotychczasowym władaniu),
- 137. działka nr 43 dzielona na działki: 43/1 o pow. 0,0882ha (przeznaczona pod drogę), 43/2 o pow. 0,0009ha (przeznaczona pod drogę) i 43/3 o pow. 0,3011ha (w dotychczasowym władaniu),
- 138. działka nr 61 dzielona na działki: 61/1 o pow. 0,6218ha (przeznaczona pod drogę), 61/2 o pow. 0,0023ha (przeznaczona pod drogę), 61/3 o pow. 0,3626ha (przeznaczona pod drogę), 61/4 o pow. 0,0102ha (przeznaczona pod drogę) i 61/5 o pow. 3,5667ha (w dotychczasowym władaniu),
- 139. działka nr 24/2 dzielona na działki: 24/3 o pow. 0,0661ha (przeznaczona pod drogę) i 24/4 o pow. 1,5353ha (w dotychczasowym władaniu),
- 140. działka nr 4/1 dzielona na działki: 4/3 o pow. 0,0339ha (przeznaczona pod drogę), 4/4 o pow. 0,0062ha (w dotychczasowym władaniu) i 4/5 o pow. 0,0895ha (w dotychczasowym władaniu),
- 141. działka nr 5/1 dzielona na działki: 5/3 o pow. 0,0405ha (przeznaczona pod drogę), 5/4 o pow. 0,0179ha (w dotychczasowym władaniu) i 5/5 o pow. 0,1961ha (w dotychczasowym władaniu),

- 142. działka nr 5/2 dzielona na działki: 5/6 o pow. 1,4449ha (przeznaczona pod drogę), 5/7 o pow. 0,0131ha (przeznaczona pod drogę) i 5/8 o pow. 7,0976ha (w dotychczasowym władaniu),
- 143. działka nr 53/1 dzielona na działki: 53/3 o pow. 0,0422ha (przeznaczona pod drogę), 53/4 o pow. 0,1577ha (w dotychczasowym władaniu) i 53/5 o pow. 0,6682ha (w dotychczasowym władaniu),
- 144. działka nr 6/2 dzielona na działki: 6/3 o pow. 4,3169ha (przeznaczona pod drogę), 6/4 o pow. 0,0021ha (przeznaczona pod drogę), 6/5 o pow. 0,1594ha (przeznaczona pod drogę), 6/6 o pow. 1,6791ha (w dotychczasowym władaniu) i 6/7 o pow. 4,2096ha (w dotychczasowym władaniu),

obręb nr 0013 Głęboki Rów:

- 145. działka nr 88/2 dzielona na działki: 88/3 o pow. 0,0116ha (przeznaczona pod drogę) i 88/4 o pow. 5,5730ha (w dotychczasowym władaniu),

obręb nr 0014 Jasionowo:

- 146. działka nr 15 dzielona na działki: 15/1 o pow. 1,9220ha (przeznaczona pod drogę) i 15/2 o pow. 1,0993ha (w dotychczasowym władaniu),
- 147. działka nr 16 dzielona na działki: 16/1 o pow. 1,3380ha (przeznaczona pod drogę), 16/2 o pow. 0,0409ha (przeznaczona pod drogę) i 16/3 o pow. 0,6887ha (w dotychczasowym władaniu),
- 148. działka nr 28 dzielona na działki: 28/1 o pow. 2,8078ha (przeznaczona pod drogę) i 28/2 o pow. 5,5903ha (w dotychczasowym władaniu),
- 149. działka nr 33 dzielona na działki: 33/1 o pow. 4,4212ha (przeznaczona pod drogę), 33/2 o pow. 0,0373ha (przeznaczona pod drogę) i 33/3 o pow. 3,7980ha (w dotychczasowym władaniu),
- 150. działka nr 45 dzielona na działki: 45/1 o pow. 0,0072ha (przeznaczona pod drogę) i 45/2 o pow. 0,5348ha (w dotychczasowym władaniu),
- 151. działka nr 57 dzielona na działki: 57/1 o pow. 0,0235ha (przeznaczona pod drogę), 57/3 o pow. 0,7079ha (przeznaczona pod drogę) i 57/2 o pow. 0,4209ha (w dotychczasowym władaniu),
- 152. działka nr 97 dzielona na działki: 97/1 o pow. 0,0179ha (przeznaczona pod drogę), 97/2 o pow. 0,0191ha (przeznaczona pod drogę) i 97/3 o pow. 0,4506ha (w dotychczasowym władaniu),
- 153. działka nr 98 dzielona na działki: 98/1 o pow. 0,0256ha (przeznaczona pod drogę) i 98/2 o pow. 0,4401ha (w dotychczasowym władaniu),
- 154. działka nr 99 dzielona na działki: 99/1 o pow. 0,0169ha (przeznaczona pod drogę) i 99/2 o pow. 0,0839ha (w dotychczasowym władaniu),
- 155. działka nr 117 dzielona na działki: 117/1 o pow. 0,3538ha (przeznaczona pod drogę), 117/2 o pow. 0,0256ha (przeznaczona pod drogę), 117/3 o pow. 0,3152ha (w dotychczasowym władaniu) i 117/4 o pow. 1,6850ha (w dotychczasowym władaniu),
- 156. działka nr 118 dzielona na działki: 118/1 o pow. 1,0777ha (przeznaczona pod drogę), 118/2 o pow. 0,5320ha (przeznaczona pod drogę) i 118/3 o pow. 6,1706ha (w dotychczasowym władaniu),
- 157. działka nr 122 dzielona na działki: 122/1 o pow. 0,6976ha (przeznaczona pod drogę), 122/2 o pow. 0,1624ha (przeznaczona pod drogę) i 122/3 o pow. 1,2466ha (w dotychczasowym władaniu),
- 158. działka nr 124 dzielona na działki: 124/1 o pow. 0,1995ha (przeznaczona pod drogę), 124/2 o pow. 0,1298ha (w dotychczasowym władaniu) i 124/3 o pow. 0,3466ha (w dotychczasowym władaniu),
- 159. działka nr 115/14 dzielona na działki: 115/47 o pow. 2,4564ha (przeznaczona pod drogę), 115/48 o pow. 0,0335ha (przeznaczona pod drogę), 115/49 o pow. 0,0026ha (przeznaczona pod drogę), 115/50 o pow. 3,4807ha (w dotychczasowym władaniu) i 115/51 o pow. 1,9324ha (w dotychczasowym władaniu),
- 160. działka nr 115/15 dzielona na działki: 115/52 o pow. 0,0514ha (przeznaczona pod drogę) i 115/53 o pow. 2,5662ha (w dotychczasowym władaniu),
- 161. działka nr 115/9 dzielona na działki: 115/45 o pow. 0,0874ha (przeznaczona pod drogę) i 115/46 o pow. 6,6451ha (w dotychczasowym władaniu),
- 162. działka nr 121/1 dzielona na działki: 121/10 o pow. 0,9203ha (przeznaczona pod drogę), 121/11 o pow. 0,1067ha (przeznaczona pod drogę) i 121/12 o pow. 6,1745ha (w dotychczasowym władaniu),
- 163. działka nr 121/3 dzielona na działki: 121/13 o pow. 0,1153ha (przeznaczona pod drogę), 121/14 o pow. 0,0344ha (przeznaczona pod drogę) i 121/15 o pow. 0,2614ha (w dotychczasowym władaniu),

- 164. działka nr 121/4 dzielona na działki: 121/16 o pow. 3,1613ha (przeznaczona pod drogę), 121/17 o pow. 0,1924ha (przeznaczona pod drogę), 121/18 o pow. 0,0367ha (przeznaczona pod drogę) i 121/19 o pow. 1,7828ha (w dotychczasowym władaniu),
- 165. działka nr 121/5 dzielona na działki: 121/20 o pow. 0,2452ha (przeznaczona pod drogę), 121/21 o pow. 1,4793ha (przeznaczona pod drogę), 121/22 o pow. 0,5673ha (przeznaczona pod drogę), 121/23 o pow. 0,2837ha (w dotychczasowym władaniu) i 121/24 o pow. 8,1864ha (w dotychczasowym władaniu),
- 166. działka nr 121/8 dzielona na działki: 121/25 o pow. 0,1553ha (przeznaczona pod drogę) i 121/26 o pow. 1,0768ha (w dotychczasowym władaniu),
- 167. działka nr 121/9 dzielona na działki: 121/27 o pow. 0,0088ha (przeznaczona pod drogę) i 121/28 o pow. 0,5909ha (w dotychczasowym władaniu),
- 168. działka nr 26/2 dzielona na działki: 26/5 o pow. 0,1480ha (przeznaczona pod drogę), 26/6 o pow. 0,4174ha (przeznaczona pod drogę) i 26/7 o pow. 6,6950ha (w dotychczasowym władaniu),
- 169. działka nr 95/3 dzielona na działki: 95/4 o pow. 0,0665ha (przeznaczona pod drogę), 95/5 o pow. 0,0532ha (przeznaczona pod drogę), 95/7 o pow. 0,0660ha (przeznaczona pod drogę), 95/6 o pow. 0,0663ha (w dotychczasowym władaniu), 95/8 o pow. 0,1341ha (w dotychczasowym władaniu) i 95/9 o pow. 0,0185ha (w dotychczasowym władaniu),

obręb nr 0022 Lipniak:

- 170. działka nr 56 dzielona na działki: 56/1 o pow. 0,0055ha (przeznaczona pod drogę), 56/2 o pow. 0,1390ha (przeznaczona pod drogę), 56/3 o pow. 0,0930ha (przeznaczona pod drogę) i 56/4 o pow. 2,5313ha (w dotychczasowym władaniu),
- 171. działka nr 58 dzielona na działki: 58/1 o pow. 0,3255ha (przeznaczona pod drogę), 58/2 o pow. 0,2002ha (przeznaczona pod drogę) i 58/3 o pow. 0,2081ha (w dotychczasowym władaniu),
- 172. działka nr 59 dzielona na działki: 59/1 o pow. 2,3036ha (przeznaczona pod drogę), 59/2 o pow. 0,0328ha (przeznaczona pod drogę), 59/3 o pow. 0,1120ha (przeznaczona pod drogę), 59/4 o pow. 0,7179ha (przeznaczona pod drogę), 59/5 o pow. 1,8777ha (w dotychczasowym władaniu) i 59/6 o pow. 2,7752ha (w dotychczasowym władaniu),
- 173. działka nr 60 dzielona na działki: 60/1 o pow. 0,1189ha (przeznaczona pod drogę) i 60/2 o pow. 0,1111ha (w dotychczasowym władaniu),
- 174. działka nr 65 dzielona na działki: 65/1 o pow. 1,8111ha (przeznaczona pod drogę), 65/2 o pow. 0,4862ha (przeznaczona pod drogę), 65/3 o pow. 2,1608ha (w dotychczasowym władaniu) i 65/4 o pow. 4,0418ha (w dotychczasowym władaniu),
- 175. działka nr 108 dzielona na działki: 108/1 o pow. 0,1066ha (przeznaczona pod drogę), 108/2 o pow. 0,0291ha (w dotychczasowym władaniu) i 108/3 o pow. 0,1187ha (w dotychczasowym władaniu),
- 176. działka nr 50/2 dzielona na działki: 50/3 o pow. 0,5279ha (przeznaczona pod drogę) i 50/4 o pow. 4,7669ha (w dotychczasowym władaniu),
- 177. działka nr 51/2 dzielona na działki: 51/3 o pow. 1,6013ha (przeznaczona pod drogę), 51/4 o pow. 0,2056ha (przeznaczona pod drogę) i 51/5 o pow. 4,1429ha (w dotychczasowym władaniu),
- 178. działka nr 57 dzielona na działki: 57/1 o pow. 1,2513ha (przeznaczona pod drogę), 57/2 o pow. 0,2059ha (przeznaczona pod drogę) i 57/3 o pow. 0,5334ha (przeznaczona pod drogę), 57/4 o pow. 0,1894ha (przeznaczona pod drogę),

obręb nr 0024 Lipowo:

- 179. działka nr 15 dzielona na działki: 15/1 o pow. 1,3081ha (przeznaczona pod drogę), 15/2 o pow. 0,0102ha (przeznaczona pod drogę), 15/3 o pow. 7,2466ha (w dotychczasowym władaniu) i 15/4 o pow. 3,8646ha (w dotychczasowym władaniu),
- 180. działka nr 17 dzielona na działki: 17/1 o pow. 0,0250ha (przeznaczona pod drogę), 17/2 o pow. 0,1197ha (w dotychczasowym władaniu) i 17/3 o pow. 0,1506ha (w dotychczasowym władaniu),
- 181. działka nr 21 dzielona na działki: 21/1 o pow. 0,0539ha (przeznaczona pod drogę), 21/2 o pow. 0,0129ha (przeznaczona pod drogę), 21/3 o pow. 0,0036ha (przeznaczona pod drogę) i 21/4 o pow. 0,0397ha (w dotychczasowym władaniu),
- 182. działka nr 22 dzielona na działki: 22/1 o pow. 0,0371ha (przeznaczona pod drogę), 22/2 o pow. 0,1780ha (w dotychczasowym władaniu) i 22/3 o pow. 0,1896ha (w dotychczasowym władaniu),
- 183. działka nr 24 dzielona na działki: 24/1 o pow. 0,0323ha (przeznaczona pod drogę) i 24/2 o pow. 0,7732ha (w dotychczasowym władaniu),

184. działka nr 36 dzielona na działki: 36/1 o pow. 0,0085ha (przeznaczona pod drogę) i 36/2 o pow. 0,6054ha (w dotychczasowym władaniu),
185. działka nr 45 dzielona na działki: 45/1 o pow. 1,4500ha (przeznaczona pod drogę), 45/2 o pow. 0,6323ha (przeznaczona pod drogę), 45/3 o pow. 0,0686ha (przeznaczona pod drogę), 45/4 o pow. 1,2481ha (w dotychczasowym władaniu) i 45/5 o pow. 1,7844ha (w dotychczasowym władaniu),
186. działka nr 47 dzielona na działki: 47/1 o pow. 0,7616ha (przeznaczona pod drogę), 47/2 o pow. 0,3465ha (przeznaczona pod drogę), 47/3 o pow. 0,0060ha (przeznaczona pod drogę), 47/4 o pow. 2,0892ha (w dotychczasowym władaniu) i 47/5 o pow. 1,3541ha (w dotychczasowym władaniu),
187. działka nr 48 dzielona na działki: 48/1 o pow. 0,0257ha (przeznaczona pod drogę), 48/2 o pow. 0,0238ha (przeznaczona pod drogę), 48/3 o pow. 0,0579ha (w dotychczasowym władaniu) i 48/4 o pow. 0,0467ha (w dotychczasowym władaniu),
188. działka nr 53 dzielona na działki: 53/1 o pow. 0,0697ha (przeznaczona pod drogę), 53/2 o pow. 0,0003ha (przeznaczona pod drogę), 53/3 o pow. 0,0373ha (przeznaczona pod drogę), 53/4 o pow. 0,0341ha (w dotychczasowym władaniu) i 53/5 o pow. 0,2954ha (w dotychczasowym władaniu),
189. działka nr 54 dzielona na działki: 54/1 o pow. 0,7870ha (przeznaczona pod drogę), 54/2 o pow. 0,0732ha (przeznaczona pod drogę), 54/3 o pow. 0,4622ha (przeznaczona pod drogę), 54/4 o pow. 0,0531ha (przeznaczona pod drogę), 54/5 o pow. 0,9143ha (w dotychczasowym władaniu) i 54/6 o pow. 2,4033ha (w dotychczasowym władaniu),
190. działka nr 58 dzielona na działki: 58/1 o pow. 0,7076ha (przeznaczona pod drogę), 58/2 o pow. 0,0577ha (przeznaczona pod drogę), 58/3 o pow. 0,0088ha (przeznaczona pod drogę), 58/4 o pow. 0,5060ha (w dotychczasowym władaniu) i 58/5 o pow. 0,5664ha (w dotychczasowym władaniu),
191. działka nr 59 dzielona na działki: 59/1 o pow. 0,6943ha (przeznaczona pod drogę), 59/2 o pow. 0,2246ha (w dotychczasowym władaniu) i 59/3 o pow. 0,1331ha (w dotychczasowym władaniu),
192. działka nr 66 dzielona na działki: 66/1 o pow. 1,1159ha (przeznaczona pod drogę), 66/2 o pow. 0,0036ha (przeznaczona pod drogę), 66/3 o pow. 0,2993ha (przeznaczona pod drogę), 66/4 o pow. 0,6008ha (przeznaczona pod drogę) i 66/5 o pow. 10,1055ha (w dotychczasowym władaniu),
193. działka nr 68 dzielona na działki: 68/1 o pow. 1,1680ha (przeznaczona pod drogę), 68/2 o pow. 0,0489ha (przeznaczona pod drogę), 68/3 o pow. 0,0333ha (przeznaczona pod drogę), 68/4 o pow. 0,2630ha (w dotychczasowym władaniu) i 68/5 o pow. 0,4386ha (w dotychczasowym władaniu),
194. działka nr 69 dzielona na działki: 69/1 o pow. 0,0647ha (przeznaczona pod drogę), 69/2 o pow. 0,0661ha (przeznaczona pod drogę) i 69/3 o pow. 2,3931ha (w dotychczasowym władaniu),
195. działka nr 71 dzielona na działki: 71/1 o pow. 1,4156ha (przeznaczona pod drogę), 71/2 o pow. 1,1257ha (w dotychczasowym władaniu) i 71/3 o pow. 1,9927ha (w dotychczasowym władaniu),
196. działka nr 106 dzielona na działki: 106/1 o pow. 1,7800ha (przeznaczona pod drogę) i 106/2 o pow. 4,0769ha (w dotychczasowym władaniu),
197. działka nr 110 dzielona na działki: 110/1 o pow. 0,5225ha (przeznaczona pod drogę), 110/2 o pow. 0,1092ha (przeznaczona pod drogę), 110/3 o pow. 0,0188ha (przeznaczona pod drogę) i 110/4 o pow. 3,4571ha (w dotychczasowym władaniu),
198. działka nr 144 dzielona na działki: 144/1 o pow. 0,4907ha (przeznaczona pod drogę), 144/2 o pow. 0,1287ha (przeznaczona pod drogę), 144/3 o pow. 0,1982ha (przeznaczona pod drogę), 144/4 o pow. 0,1738ha (przeznaczona pod drogę), 144/5 o pow. 0,1401ha (w dotychczasowym władaniu) i 144/6 o pow. 0,3805ha (w dotychczasowym władaniu),
199. działka nr 148 dzielona na działki: 148/1 o pow. 0,3739ha (przeznaczona pod drogę), 148/2 o pow. 0,4105ha (w dotychczasowym władaniu) i 148/3 o pow. 0,9822ha (w dotychczasowym władaniu),
200. działka nr 149 dzielona na działki: 149/1 o pow. 0,7172ha (przeznaczona pod drogę), 149/2 o pow. 0,6696ha (w dotychczasowym władaniu) i 149/3 o pow. 1,8925ha (w dotychczasowym władaniu),
201. działka nr 150 dzielona na działki: 150/1 o pow. 0,5790ha (przeznaczona pod drogę), 150/2 o pow. 0,6114ha (w dotychczasowym władaniu) i 150/3 o pow. 1,9541ha (w dotychczasowym władaniu),

202. działka nr 151 dzielona na działki: 151/1 o pow. 0,1701ha (przeznaczona pod drogę), 151/2 o pow. 1,0332 ha (w dotychczasowym władaniu),
203. działka nr 152 dzielona na działki: 152/1 o pow. 0,0313ha (przeznaczona pod drogę), 152/2 o pow. 0,0400ha (w dotychczasowym władaniu) i 152/3 o pow. 0,0969ha (w dotychczasowym władaniu),
204. działka nr 153 dzielona na działki: 153/1 o pow. 0,4962ha (przeznaczona pod drogę), 153/2 o pow. 0,9266ha (w dotychczasowym władaniu) i 153/3 o pow. 0,9507ha (w dotychczasowym władaniu),
205. działka nr 154 dzielona na działki: 154/1 o pow. 1,8782ha (przeznaczona pod drogę), 154/2 o pow. 1,0397ha (w dotychczasowym władaniu) i 154/3 o pow. 1,0021ha (w dotychczasowym władaniu),
206. działka nr 156 dzielona na działki: 156/1 o pow. 0,2140ha (przeznaczona pod drogę) i 156/2 o pow. 0,5603ha (w dotychczasowym władaniu),
207. działka nr 157 dzielona na działki: 157/1 o pow. 0,0250ha (przeznaczona pod drogę) i 157/2 o pow. 5,7495ha (w dotychczasowym władaniu),
208. działka nr 162 dzielona na działki: 162/1 o pow. 0,0302ha (przeznaczona pod drogę), 162/2 o pow. 0,0227ha (przeznaczona pod drogę), 162/3 o pow. 0,0569ha (w dotychczasowym władaniu) i 162/4 o pow. 0,1010ha (w dotychczasowym władaniu),
209. działka nr 163 dzielona na działki: 163/1 o pow. 0,8585ha (przeznaczona pod drogę), 163/2 o pow. 0,2874ha (przeznaczona pod drogę), 163/3 o pow. 1,3008ha (w dotychczasowym władaniu) i 163/4 o pow. 1,9503ha (w dotychczasowym władaniu),
210. działka nr 167 dzielona na działki: 167/1 o pow. 0,7364ha (przeznaczona pod drogę), 167/2 o pow. 0,2046ha (przeznaczona pod drogę), 167/3 o pow. 0,0701ha (przeznaczona pod drogę), 167/4 o pow. 0,0494ha (przeznaczona pod drogę), 167/5 o pow. 1,1151ha (w dotychczasowym władaniu) i 167/6 o pow. 0,7234ha (w dotychczasowym władaniu),
211. działka nr 168 dzielona na działki: 168/1 o pow. 0,0142ha (przeznaczona pod drogę) i 168/2 o pow. 2,1217ha (w dotychczasowym władaniu),
212. działka nr 170 dzielona na działki: 170/1 o pow. 0,0236ha (przeznaczona pod drogę), 170/2 o pow. 0,0074ha (przeznaczona pod drogę), 170/3 o pow. 0,0550ha (w dotychczasowym władaniu) i 170/4 o pow. 0,1109ha (w dotychczasowym władaniu),
213. działka nr 171 dzielona na działki: 171/1 o pow. 0,0886ha (przeznaczona pod drogę) i 171/2 o pow. 6,4348ha (w dotychczasowym władaniu),
214. działka nr 172 dzielona na działki: 172/1 o pow. 0,0545ha (przeznaczona pod drogę), 172/2 o pow. 0,0641ha (przeznaczona pod drogę) i 172/3 o pow. 2,7841ha (w dotychczasowym władaniu),
215. działka nr 18/2 dzielona na działki: 18/3 o pow. 0,5963ha (przeznaczona pod drogę), 18/4 o pow. 0,0306ha (przeznaczona pod drogę) i 18/5 o pow. 9,5805ha (w dotychczasowym władaniu),
216. działka nr 44/2 dzielona na działki: 44/3 o pow. 0,1724ha (przeznaczona pod drogę) i 44/4 o pow. 2,5724ha (w dotychczasowym władaniu),
217. działka nr 57/1 dzielona na działki: 57/3 o pow. 0,0125ha (przeznaczona pod drogę) i 57/4 o pow. 0,3307ha (w dotychczasowym władaniu),
218. działka nr 57/2 dzielona na działki: 57/5 o pow. 0,4790ha (przeznaczona pod drogę), 57/6 o pow. 0,0967ha (przeznaczona pod drogę), 57/7 o pow. 0,1501ha (przeznaczona pod drogę) i 57/8 o pow. 0,2497ha (w dotychczasowym władaniu),
219. działka nr 61/1 dzielona na działki: 61/3 o pow. 0,0046ha (przeznaczona pod drogę), 61/4 o pow. 0,0961ha (przeznaczona pod drogę) i 61/5 o pow. 0,5096ha (w dotychczasowym władaniu),
220. działka nr 62/3 dzielona na działki: 62/4 o pow. 0,0075ha (przeznaczona pod drogę), 62/5 o pow. 0,0144ha (przeznaczona pod drogę) i 62/6 o pow. 0,0494ha (w dotychczasowym władaniu),
221. działka nr 63/1 dzielona na działki: 63/3 o pow. 0,3118ha (przeznaczona pod drogę), 63/4 o pow. 0,2356ha (przeznaczona pod drogę), 63/5 o pow. 0,0018ha (przeznaczona pod drogę) i 63/6 o pow. 1,1941ha (w dotychczasowym władaniu),
222. działka nr 73/1 dzielona na działki: 73/3 o pow. 0,0397ha (przeznaczona pod drogę), 73/4 o pow. 0,0431ha (w dotychczasowym władaniu) i 73/5 o pow. 0,1117ha (w dotychczasowym władaniu),

- 222. działka nr 19 dzielona na działki: 19/1 o pow. 0,1177ha (przeznaczona pod drogę), 19/2 o pow. 0,0347ha (przeznaczona pod drogę),
- 223. działka nr 67 dzielona na działki: 67/1 o pow. 0,5270ha (przeznaczona pod drogę), 67/2 o pow. 0,0271ha (przeznaczona pod drogę), 67/3 o pow. 0,0544ha (przeznaczona pod drogę), 67/4 o pow. 0,0497ha (przeznaczona pod drogę),

obręb nr 0027 Mikołajówka:

- 224. działka nr 7 dzielona na działki: 7/1 o pow. 0,5244ha (przeznaczona pod drogę) i 7/2 o pow. 1,6182ha (w dotychczasowym władaniu),
- 225. działka nr 8 dzielona na działki: 8/1 o pow. 0,6770ha (przeznaczona pod drogę), 8/2 o pow. 0,0165ha (przeznaczona pod drogę), 8/3 o pow. 0,0629ha (przeznaczona pod drogę), 8/4 o pow. 0,6971ha (w dotychczasowym władaniu) i 8/5 o pow. 1,8340ha (w dotychczasowym władaniu),
- 226. działka nr 9 dzielona na działki: 9/1 o pow. 0,0316ha (przeznaczona pod drogę), 9/2 o pow. 0,0114ha (przeznaczona pod drogę), 9/3 o pow. 0,0374ha (w dotychczasowym władaniu) i 9/4 o pow. 0,1349ha (w dotychczasowym władaniu),
- 227. działka nr 10 dzielona na działki: 10/1 o pow. 0,0676ha (przeznaczona pod drogę) i 10/2 o pow. 0,2028ha (w dotychczasowym władaniu),
- 228. działka nr 11 dzielona na działki: 11/1 o pow. 0,3099ha (przeznaczona pod drogę), 11/2 o pow. 0,0053ha (przeznaczona pod drogę) i 11/3 o pow. 0,2843ha (w dotychczasowym władaniu),
- 229. działka nr 13 dzielona na działki: 13/1 o pow. 0,1524ha (przeznaczona pod drogę), 13/2 o pow. 0,2109ha (przeznaczona pod drogę) i 13/3 o pow. 1,4726ha (w dotychczasowym władaniu),
- 230. działka nr 14 dzielona na działki: 14/1 o pow. 0,0228ha (przeznaczona pod drogę), 14/2 o pow. 0,0497ha (przeznaczona pod drogę), 14/3 o pow. 0,0653ha (przeznaczona pod drogę) i 14/4 o pow. 2,3400ha (w dotychczasowym władaniu),
- 231. działka nr 18 dzielona na działki: 18/1 o pow. 0,0434ha (przeznaczona pod drogę) i 18/2 o pow. 0,3702ha (w dotychczasowym władaniu),
- 232. działka nr 38 dzielona na działki: 38/1 o pow. 0,0437ha (przeznaczona pod drogę), 38/2 o pow. 0,0029ha (przeznaczona pod drogę), 38/3 o pow. 0,0605ha (w dotychczasowym władaniu) i 38/4 o pow. 0,5260ha (w dotychczasowym władaniu),
- 233. działka nr 45 dzielona na działki: 45/1 o pow. 0,0672ha (przeznaczona pod drogę) i 45/2 o pow. 1,9785ha (w dotychczasowym władaniu),
- 234. działka nr 46 dzielona na działki: 46/1 o pow. 0,0047ha (przeznaczona pod drogę), 46/2 o pow. 0,2568ha (przeznaczona pod drogę) i 46/3 o pow. 1,8406ha (w dotychczasowym władaniu),
- 235. działka nr 47 dzielona na działki: 47/1 o pow. 0,0049ha (przeznaczona pod drogę), 47/2 o pow. 0,0106ha (przeznaczona pod drogę) i 47/3 o pow. 0,0322ha (w dotychczasowym władaniu),
- 236. działka nr 48 dzielona na działki: 48/1 o pow. 0,8782ha (przeznaczona pod drogę), 48/2 o pow. 0,0234ha (przeznaczona pod drogę) i 48/3 o pow. 1,5724ha (w dotychczasowym władaniu),
- 237. działka nr 49 dzielona na działki: 49/1 o pow. 0,0198ha (przeznaczona pod drogę), 49/2 o pow. 1,5769ha (przeznaczona pod drogę), 49/3 o pow. 0,1455ha (przeznaczona pod drogę), 49/4 o pow. 0,1667ha (w dotychczasowym władaniu) i 49/5 o pow. 0,5735ha (w dotychczasowym władaniu),
- 238. działka nr 50 dzielona na działki: 50/1 o pow. 1,1950ha (przeznaczona pod drogę), 50/2 o pow. 0,0662ha (przeznaczona pod drogę) i 50/3 o pow. 1,1110ha (w dotychczasowym władaniu),
- 239. działka nr 51 dzielona na działki: 51/1 o pow. 0,1413ha (przeznaczona pod drogę) i 51/2 o pow. 2,1685ha (w dotychczasowym władaniu),
- 240. działka nr 12 dzielona na działki: 12/1 o pow. 0,3548ha (przeznaczona pod drogę) i 12/2 o pow. 0,1163ha (w dotychczasowym władaniu),

obręb nr 0029 Olszanka:

- 241. działka nr 1 dzielona na działki: 1/1 o pow. 1,6879ha (przeznaczona pod drogę) i 1/2 o pow. 2,6290ha (w dotychczasowym władaniu),
- 242. działka nr 4 dzielona na działki: 4/1 o pow. 0,0138ha (przeznaczona pod drogę) i 4/2 o pow. 1,9441ha (w dotychczasowym władaniu),
- 243. działka nr 36 dzielona na działki: 36/1 o pow. 0,0096ha (przeznaczona pod drogę) i 36/2 o pow. 1,0519ha (w dotychczasowym władaniu),
- 244. działka nr 97 dzielona na działki: 97/1 o pow. 0,0718ha (przeznaczona pod drogę), 97/2 o pow. 0,0577ha (w dotychczasowym władaniu) i 97/3 o pow. 0,5409ha (w dotychczasowym władaniu),

- 245. działka nr 102 dzielona na działki: 102/1 o pow. 0,0448ha (przeznaczona pod drogę), 102/2 o pow. 0,1419ha (w dotychczasowym władaniu) i 102/3 o pow. 0,4496ha (w dotychczasowym władaniu),
- 246. działka nr 115 dzielona na działki: 115/1 o pow. 0,4194ha (przeznaczona pod drogę), 115/2 o pow. 0,1382ha (przeznaczona pod drogę) i 115/3 o pow. 1,6468ha (w dotychczasowym władaniu),
- 247. działka nr 116 dzielona na działki: 116/1 o pow. 0,0314ha (przeznaczona pod drogę) i 116/2 o pow. 0,1160ha (w dotychczasowym władaniu),
- 248. działka nr 119 dzielona na działki: 119/1 o pow. 0,1160ha (przeznaczona pod drogę) i 119/2 o pow. 3,1199ha (w dotychczasowym władaniu),
- 249. działka nr 120 dzielona na działki: 120/1 o pow. 0,0509ha (przeznaczona pod drogę) i 120/2 o pow. 2,8389ha (w dotychczasowym władaniu),
- 250. działka nr 2/3 dzielona na działki: 2/4 o pow. 3,4393ha (przeznaczona pod drogę), 2/5 o pow. 0,0448ha (przeznaczona pod drogę), 2/6 o pow. 1,3148ha (w dotychczasowym władaniu) i 2/7 o pow. 1,3749ha (w dotychczasowym władaniu),
- 251. działka nr 21/2 dzielona na działki: 21/3 o pow. 5,1686ha (przeznaczona pod drogę), 21/4 o pow. 0,3585ha (przeznaczona pod drogę), 21/5 o pow. 0,7095ha (przeznaczona pod drogę), 21/6 o pow. 0,5445ha (w dotychczasowym władaniu), 21/7 o pow. 1,6382ha (w dotychczasowym władaniu) i 21/8 o pow. 5,4873ha (w dotychczasowym władaniu),
- 252. działka nr 23/2 dzielona na działki: 23/3 o pow. 0,0271ha (przeznaczona pod drogę), 23/4 o pow. 1,7830ha (przeznaczona pod drogę), 23/5 o pow. 1,8599ha (w dotychczasowym władaniu) i 23/6 o pow. 5,4603ha (w dotychczasowym władaniu),
- 253. działka nr 28/1 dzielona na działki: 28/3 o pow. 0,0617ha (przeznaczona pod drogę) i 28/4 o pow. 3,1719ha (w dotychczasowym władaniu),
- 254. działka nr 29/1 dzielona na działki: 29/3 o pow. 0,0352ha (przeznaczona pod drogę), 29/4 o pow. 0,2842ha (przeznaczona pod drogę) i 29/5 o pow. 7,4942ha (w dotychczasowym władaniu),
- 255. działka nr 3/1 dzielona na działki: 3/3 o pow. 0,3571ha (przeznaczona pod drogę), 3/4 o pow. 0,0253ha (przeznaczona pod drogę), 3/5 o pow. 0,6358ha (przeznaczona pod drogę) i 3/6 o pow. 5,1339ha (w dotychczasowym władaniu),

obręb nr 0030 Podwojnie:

- 256. działka nr 30 dzielona na działki: 30/1 o pow. 0,7004ha (przeznaczona pod drogę), 30/2 o pow. 0,1630ha (przeznaczona pod drogę) i 30/3 o pow. 2,5934ha (w dotychczasowym władaniu),
- 257. działka nr 31 dzielona na działki: 31/1 o pow. 0,5735ha (przeznaczona pod drogę), 31/2 o pow. 0,1640ha (przeznaczona pod drogę) i 31/3 o pow. 2,7085ha (w dotychczasowym władaniu),
- 258. działka nr 32 dzielona na działki: 32/1 o pow. 0,3513ha (przeznaczona pod drogę), 32/2 o pow. 0,1646ha (przeznaczona pod drogę) i 32/3 o pow. 2,7419ha (w dotychczasowym władaniu),
- 259. działka nr 44 dzielona na działki: 44/1 o pow. 0,0901ha (przeznaczona pod drogę) i 44/2 o pow. 0,7749ha (w dotychczasowym władaniu),
- 260. działka nr 45 dzielona na działki: 45/1 o pow. 0,0185ha (przeznaczona pod drogę) i 45/2 o pow. 2,8540ha (w dotychczasowym władaniu),
- 261. działka nr 12/4 dzielona na działki: 12/5 o pow. 0,0916ha (przeznaczona pod drogę) i 12/6 o pow. 0,1108ha (w dotychczasowym władaniu),
- 262. działka nr 29/5 dzielona na działki: 29/6 o pow. 0,2087ha (przeznaczona pod drogę), 29/7 o pow. 0,3151ha (przeznaczona pod drogę), 29/8 o pow. 1,1809ha (przeznaczona pod drogę) i 29/9 o pow. 1,4753ha (w dotychczasowym władaniu),
- 263. działka nr 33/4 dzielona na działki: 33/9 o pow. 0,0151ha (przeznaczona pod drogę), 33/10 o pow. 0,0597ha (przeznaczona pod drogę) i 33/11 o pow. 0,2648ha (w dotychczasowym władaniu),
- 264. działka nr 4/6 dzielona na działki: 4/7 o pow. 0,0597ha (przeznaczona pod drogę) i 4/8 o pow. 0,0557ha (w dotychczasowym władaniu),
- 265. działka nr 5/8 dzielona na działki: 5/9 o pow. 0,5061ha (przeznaczona pod drogę) i 5/10 o pow. 0,5370ha (w dotychczasowym władaniu),
- 266. działka nr 6/2 dzielona na działki: 6/3 o pow. 0,0009ha (przeznaczona pod drogę) i 6/4 o pow. 1,6964ha (w dotychczasowym władaniu),

obręb nr 0039 Sadzawki:

267. działka nr 10 dzielona na działki: 10/1 o pow. 0,1907ha (przeznaczona pod drogę), 10/2 o pow. 0,0493ha (w dotychczasowym władaniu) i 10/3 o pow. 0,2473ha (w dotychczasowym władaniu),
268. działka nr 23 dzielona na działki: 23/1 o pow. 0,0055ha (przeznaczona pod drogę), 23/2 o pow. 2,7886ha (przeznaczona pod drogę), 23/3 o pow. 1,4746ha (w dotychczasowym władaniu), i 23/4 o pow. 9,3031ha (w dotychczasowym władaniu),
269. działka nr 25 dzielona na działki: 25/1 o pow. 2,4195ha (przeznaczona pod drogę), 25/2 o pow. 2,2636ha (w dotychczasowym władaniu) i 25/3 o pow. 5,3713ha (w dotychczasowym władaniu),
270. działka nr 26 dzielona na działki: 26/1 o pow. 0,0762ha (przeznaczona pod drogę), 26/2 o pow. 0,0075ha (przeznaczona pod drogę), 26/3 o pow. 0,0703ha (w dotychczasowym władaniu) i 26/4 o pow. 0,1789ha (w dotychczasowym władaniu),
271. działka nr 27 dzielona na działki: 27/1 o pow. 1,4708ha (przeznaczona pod drogę), 27/2 o pow. 0,2166ha (przeznaczona pod drogę), 27/3 o pow. 0,4962ha (w dotychczasowym władaniu) i 27/4 o pow. 4,9406ha (w dotychczasowym władaniu),
272. działka nr 43 dzielona na działki: 43/1 o pow. 0,0393ha (przeznaczona pod drogę), 43/2 o pow. 0,0119ha (przeznaczona pod drogę), 43/3 o pow. 0,1611ha (w dotychczasowym władaniu) i 43/4 o pow. 0,3240ha (w dotychczasowym władaniu),
273. działka nr 46 dzielona na działki: 46/1 o pow. 0,1212ha (przeznaczona pod drogę), 46/2 o pow. 0,0243ha (przeznaczona pod drogę) i 46/3 o pow. 4,3715ha (w dotychczasowym władaniu),
274. działka nr 50 dzielona na działki: 50/1 o pow. 1,8426ha (przeznaczona pod drogę), 50/2 o pow. 0,1011ha (przeznaczona pod drogę) i 50/3 o pow. 1,0030ha (w dotychczasowym władaniu),
275. działka nr 51 dzielona na działki: 51/1 o pow. 2,4513ha (przeznaczona pod drogę), 51/2 o pow. 0,6975ha (w dotychczasowym władaniu) i 51/3 o pow. 2,8291ha (w dotychczasowym władaniu),
276. działka nr 52 dzielona na działki: 52/1 o pow. 0,0024ha (przeznaczona pod drogę), 52/2 o pow. 0,0293ha (przeznaczona pod drogę) i 52/3 o pow. 5,7961ha (w dotychczasowym władaniu),
277. działka nr 53 dzielona na działki: 53/1 o pow. 0,0330ha (przeznaczona pod drogę), 53/2 o pow. 0,0590ha (przeznaczona pod drogę) i 53/3 o pow. 1,0021ha (w dotychczasowym władaniu),
278. działka nr 54 dzielona na działki: 54/1 o pow. 0,0086ha (przeznaczona pod drogę) i 54/2 o pow. 0,0531ha (w dotychczasowym władaniu),
279. działka nr 55 dzielona na działki: 55/1 o pow. 0,1560ha (przeznaczona pod drogę), 55/2 o pow. 0,0395ha (przeznaczona pod drogę) i 55/3 o pow. 4,6991ha (w dotychczasowym władaniu),
280. działka nr 60 dzielona na działki: 60/1 o pow. 0,0461ha (przeznaczona pod drogę), 60/2 o pow. 0,1463ha (w dotychczasowym władaniu) i 60/3 o pow. 0,6837ha (w dotychczasowym władaniu),
281. działka nr 11/2 dzielona na działki: 11/6 o pow. 0,223ha (przeznaczona pod drogę), 11/7 o pow. 0,0059ha (przeznaczona pod drogę), 11/8 o pow. 0,2550ha (przeznaczona pod drogę), 11/9 o pow. 0,0162ha (przeznaczona pod drogę) i 11/10 o pow. 4,7225ha (w dotychczasowym władaniu),
282. działka nr 11/5 dzielona na działki: 11/12 o pow. 2,8595ha (przeznaczona pod drogę), 11/13 o pow. 0,0980ha (przeznaczona pod drogę), 11/14 o pow. 0,0123ha (przeznaczona pod drogę) i 11/15 o pow. 0,2708ha (w dotychczasowym władaniu),
283. działka nr 12/1 dzielona na działki: 12/4 o pow. 5,3172ha (przeznaczona pod drogę) 12/5 o pow. 1,3292ha (w dotychczasowym władaniu) i 12/6 o pow. 5,5629ha (w dotychczasowym władaniu),
284. działka nr 12/2 dzielona na działki: 12/9 o pow. 0,4312ha (przeznaczona pod drogę) i 12/10 o pow. 3,7352ha (w dotychczasowym władaniu),
285. działka nr 19/2 dzielona na działki: 19/3 o pow. 0,0380ha (przeznaczona pod drogę) i 19/4 o pow. 3,3476ha (w dotychczasowym władaniu),
286. działka nr 44/5 dzielona na działki: 44/6 o pow. 1,6682ha (przeznaczona pod drogę), 44/7 o pow. 0,1132ha (przeznaczona pod drogę) i 44/8 o pow. 6,8558ha (w dotychczasowym władaniu),
287. działka nr 49/1 dzielona na działki: 49/3 o pow. 0,4637ha (przeznaczona pod drogę), 49/4 o pow. 0,0568ha (przeznaczona pod drogę), 49/5 o pow. 0,1029ha (przeznaczona pod drogę) i 49/6 o pow. 0,1154ha (w dotychczasowym władaniu),

288. działka nr 49/2 dzielona na działki: 49/7 o pow. 1,1521ha (przeznaczona pod drogę), 49/8 o pow. 0,5225ha (przeznaczona pod drogę), 49/9 o pow. 0,0336ha (przeznaczona pod drogę) i 49/10 o pow. 1,9413ha (w dotychczasowym władaniu),
289. działka nr 9/2 dzielona na działki: 9/6 o pow. 3,7297ha (przeznaczona pod drogę), 9/7 o pow. 0,0737ha (przeznaczona pod drogę), 9/8 o pow. 0,3376ha (przeznaczona pod drogę), 9/9 o pow. 0,6867ha (przeznaczona pod drogę) i 9/10 o pow. 0,4987ha (w dotychczasowym władaniu),
290. działka nr 66 dzielona na działki: 66/1 o pow. 0,6410ha (przeznaczona pod drogę), 66/2 o pow. 0,0245ha (przeznaczona pod drogę), 66/3 o pow. 0,1256ha (przeznaczona pod drogę), 66/4 o pow. 0,2987ha (przeznaczona pod drogę) i 66/5 o pow. 2,7245ha (w dotychczasowym władaniu),
291. działka nr 9/1 dzielona na działki: 9/3 o pow. 0,2644ha (przeznaczona pod drogę), 9/4 o pow. 0,0391ha (przeznaczona pod drogę), 9/5 o pow. 0,0028ha (przeznaczona pod drogę),

obręb nr 0040 Sitkowizna:

292. działka nr 4 dzielona na działki: 4/1 o pow. 0,7189ha (przeznaczona pod drogę), 4/2 o pow. 0,1231ha (przeznaczona pod drogę), 4/3 o pow. 0,4214ha (w dotychczasowym władaniu) i 4/4 o pow. 1,0979ha (w dotychczasowym władaniu),
293. działka nr 5 dzielona na działki: 5/1 o pow. 0,0086ha (przeznaczona pod drogę) i 5/2 o pow. 0,9946ha (w dotychczasowym władaniu),
294. działka nr 6 dzielona na działki: 6/1 o pow. 0,0715ha (przeznaczona pod drogę) i 6/2 o pow. 5,1540ha (w dotychczasowym władaniu),
295. działka nr 7 dzielona na działki: 7/1 o pow. 1,2358ha (przeznaczona pod drogę), 7/2 o pow. 0,0955ha (przeznaczona pod drogę), 7/3 o pow. 0,2142ha (w dotychczasowym władaniu) i 7/4 o pow. 3,0959ha (w dotychczasowym władaniu),
296. działka nr 59 dzielona na działki: 59/1 o pow. 0,6156ha (przeznaczona pod drogę) i 59/2 o pow. 1,7007ha (w dotychczasowym władaniu),
297. działka nr 1/1 dzielona na działki: 1/3 o pow. 0,1403ha (przeznaczona pod drogę) i 1/4 o pow. 0,1709ha (w dotychczasowym władaniu),
298. działka nr 1/2 dzielona na działki: 1/5 o pow. 0,7830ha (przeznaczona pod drogę), 1/6 o pow. 0,0759ha (przeznaczona pod drogę), 1/7 o pow. 0,5095ha (w dotychczasowym władaniu) i 1/8 o pow. 0,6274ha (w dotychczasowym władaniu),
299. działka nr 10/3 dzielona na działki: 10/7 o pow. 0,1506ha (przeznaczona pod drogę) i 10/8 o pow. 3,6231ha (w dotychczasowym władaniu),

obręb nr 0041 Słobódka:

300. działka nr 1 dzielona na działki: 1/1 o pow. 1,6828ha (przeznaczona pod drogę), 1/2 o pow. 0,0592ha (przeznaczona pod drogę), 1/3 o pow. 0,5053ha (przeznaczona pod drogę), 1/4 o pow. 1,3764ha (w dotychczasowym władaniu) i 1/5 o pow. 7,3127ha (w dotychczasowym władaniu),
301. działka nr 2 dzielona na działki: 2/1 o pow. 1,0583ha (przeznaczona pod drogę), 2/2 o pow. 0,4257ha (przeznaczona pod drogę), 2/3 o pow. 2,8170ha (w dotychczasowym władaniu) i 2/4 o pow. 6,4829ha (w dotychczasowym władaniu),
302. działka nr 6 dzielona na działki: 6/1 o pow. 0,3687ha (przeznaczona pod drogę), 6/2 o pow. 0,3960ha (przeznaczona pod drogę) i 6/3 o pow. 2,3826ha (w dotychczasowym władaniu),
303. działka nr 7 dzielona na działki: 7/1 o pow. 0,6839ha (przeznaczona pod drogę), 7/2 o pow. 0,0079ha (przeznaczona pod drogę) i 7/3 o pow. 4,0136ha (w dotychczasowym władaniu),
304. działka nr 12 dzielona na działki: 12/1 o pow. 1,4550ha (przeznaczona pod drogę), 12/2 o pow. 0,5901ha (przeznaczona pod drogę), 12/3 o pow. 1,2157ha (w dotychczasowym władaniu) i 12/4 o pow. 1,2901ha (w dotychczasowym władaniu),
305. działka nr 33 dzielona na działki: 33/1 o pow. 2,3427ha (przeznaczona pod drogę) i 33/2 o pow. 1,3574ha (w dotychczasowym władaniu),
306. działka nr 34 dzielona na działki: 34/1 o pow. 0,6928ha (przeznaczona pod drogę) i 34/2 o pow. 0,8304ha (w dotychczasowym władaniu),
307. działka nr 36 dzielona na działki: 36/1 o pow. 0,2628ha (przeznaczona pod drogę) i 36/2 o pow. 0,7381ha (w dotychczasowym władaniu),
308. działka nr 37 dzielona na działki: 37/1 o pow. 0,1468ha (przeznaczona pod drogę), 37/2 o pow. 0,2300ha (w dotychczasowym władaniu) i 37/3 o pow. 4,3438ha (w dotychczasowym władaniu),

- 309. działka nr 39 dzielona na działki: 39/1 o pow. 0,0113ha (przeznaczona pod drogę) i 39/2 o pow. 3,5999ha (w dotychczasowym władaniu),
- 310. działka nr 41 dzielona na działki: 41/1 o pow. 1,0382ha (przeznaczona pod drogę), 41/2 o pow. 3,0474ha (w dotychczasowym władaniu) i 41/3 o pow. 6,7534ha (w dotychczasowym władaniu),
- 311. działka nr 43 dzielona na działki: 43/1 o pow. 0,8772ha (przeznaczona pod drogę), 43/2 o pow. 0,3536ha (przeznaczona pod drogę), 43/3 o pow. 2,9537ha (w dotychczasowym władaniu) i 43/4 o pow. 6,2855ha (w dotychczasowym władaniu),
- 312. działka nr 56 dzielona na działki: 56/1 o pow. 0,0248ha (przeznaczona pod drogę), 56/2 o pow. 0,0480ha (przeznaczona pod drogę) i 56/3 o pow. 0,5064ha (w dotychczasowym władaniu),
- 313. działka nr 58 dzielona na działki: 58/1 o pow. 0,1411ha (przeznaczona pod drogę), 58/2 o pow. 0,1710ha (przeznaczona pod drogę), 58/3 o pow. 0,3055ha (przeznaczona pod drogę) i 58/4 o pow. 0,5504ha (w dotychczasowym władaniu),
- 314. działka nr 61 dzielona na działki: 61/1 o pow. 0,0324ha (przeznaczona pod drogę), 61/2 o pow. 0,0501ha (przeznaczona pod drogę), 61/3 o pow. 0,0930ha (w dotychczasowym władaniu) i 61/4 o pow. 0,3472ha (w dotychczasowym władaniu),
- 315. działka nr 62 dzielona na działki: 62/1 o pow. 0,0362ha (przeznaczona pod drogę), 62/2 o pow. 0,0764ha (przeznaczona pod drogę), 62/3 o pow. 0,1659ha (w dotychczasowym władaniu) i 62/4 o pow. 0,6469ha (w dotychczasowym władaniu),
- 316. działka nr 63 dzielona na działki: 63/1 o pow. 0,0007ha (przeznaczona pod drogę), 63/2 o pow. 0,0736ha (przeznaczona pod drogę), 63/3 o pow. 0,1029ha (w dotychczasowym władaniu) i 63/4 o pow. 0,5767ha (w dotychczasowym władaniu),
- 317. działka nr 65 dzielona na działki: 65/1 o pow. 0,0582ha (przeznaczona pod drogę) i 65/2 o pow. 0,0922ha (w dotychczasowym władaniu),
- 318. działka nr 143 dzielona na działki: 143/1 o pow. 0,7076ha (przeznaczona pod drogę), 143/2 o pow. 0,7418ha (w dotychczasowym władaniu) i 143/3 o pow. 4,4951ha (w dotychczasowym władaniu),
- 319. działka nr 146 dzielona na działki: 146/1 o pow. 0,0202ha (przeznaczona pod drogę), 146/2 o pow. 0,0125ha (przeznaczona pod drogę), 146/3 o pow. 0,1035ha (w dotychczasowym władaniu) i 146/4 o pow. 0,0578ha (w dotychczasowym władaniu),
- 320. działka nr 147 dzielona na działki: 147/1 o pow. 0,0272ha (przeznaczona pod drogę), 147/2 o pow. 0,0074ha (przeznaczona pod drogę), 147/3 o pow. 0,1155ha (w dotychczasowym władaniu) i 147/4 o pow. 0,1773ha (w dotychczasowym władaniu),
- 321. działka nr 148 dzielona na działki: 148/1 o pow. 0,0256ha (przeznaczona pod drogę) i 148/2 o pow. 0,0400ha (w dotychczasowym władaniu),
- 322. działka nr 13/1 dzielona na działki: 13/5 o pow. 0,4911ha (przeznaczona pod drogę) i 13/6 o pow. 0,7891ha (w dotychczasowym władaniu),
- 323. działka nr 13/4 dzielona na działki: 13/8 o pow. 0,8755ha (przeznaczona pod drogę), 13/9 o pow. 0,0057ha (przeznaczona pod drogę) i 13/10 o pow. 2,0557ha (w dotychczasowym władaniu),
- 324. działka nr 15/26 dzielona na działki: 15/38 o pow. 0,0288ha (przeznaczona pod drogę) i 15/39 o pow. 0,2810ha (w dotychczasowym władaniu),
- 325. działka nr 15/28 dzielona na działki: 15/33 o pow. 0,1456ha (przeznaczona pod drogę), 15/34 o pow. 0,0139ha (przeznaczona pod drogę) i 15/35 o pow. 2,2274ha (w dotychczasowym władaniu),
- 326. działka nr 18/2 dzielona na działki: 18/3 o pow. 0,0116ha (przeznaczona pod drogę) i 18/4 o pow. 0,1058ha (w dotychczasowym władaniu),
- 327. działka nr 20/1 dzielona na działki: 20/2 o pow. 0,3283 ha (przeznaczona pod drogę) i 20/3 o pow. 0,8632ha (w dotychczasowym władaniu),
- 328. działka nr 22/10 dzielona na działki: 22/15 o pow. 0,0132ha (przeznaczona pod drogę) i 22/16 o pow. 7,1747ha (w dotychczasowym władaniu),
- 329. działka nr 26/2 dzielona na działki: 26/3 o pow. 0,0006ha (przeznaczona pod drogę) i 26/4 o pow. 0,0568ha (w dotychczasowym władaniu),
- 330. działka nr 27/1 dzielona na działki: 27/17 o pow. 0,0724ha (przeznaczona pod drogę) i 27/18 o pow. 0,4792ha (w dotychczasowym władaniu),
- 331. działka nr 27/10 dzielona na działki: 27/25 o pow. 0,0035ha (przeznaczona pod drogę) i 27/26 o pow. 0,1405ha (w dotychczasowym władaniu),

- 332. działka nr 27/2 dzielona na działki: 27/19 o pow. 0,0096ha (przeznaczona pod drogę) i 27/20 o pow. 0,4745ha (w dotychczasowym władaniu),
 - 333. działka nr 27/3 dzielona na działki: 27/21 o pow. 0,0211ha (przeznaczona pod drogę) i 27/22 o pow. 0,5055ha (w dotychczasowym władaniu),
 - 334. działka nr 27/4 dzielona na działki: 27/23 o pow. 0,0070ha (przeznaczona pod drogę) i 27/24 o pow. 0,5227ha (w dotychczasowym władaniu),
 - 335. działka nr 28/5 dzielona na działki: 28/6 o pow. 2,2618ha (przeznaczona pod drogę), 28/7 o pow. 0,0745ha (przeznaczona pod drogę) i 28/8 o pow. 1,8382ha (w dotychczasowym władaniu),
 - 336. działka nr 29/10 dzielona na działki: 29/12 o pow. 0,0222ha (przeznaczona pod drogę) i 29/13 o pow. 0,3474ha (w dotychczasowym władaniu),
 - 337. działka nr 3/1 dzielona na działki: 3/6 o pow. 0,0818ha (przeznaczona pod drogę), 3/7 o pow. 0,2013ha (przeznaczona pod drogę) i 3/8 o pow. 5,2444ha (w dotychczasowym władaniu),
 - 338. działka nr 4/3 dzielona na działki: 4/7 o pow. 0,1267ha (przeznaczona pod drogę), 4/8 o pow. 0,9115ha (przeznaczona pod drogę) i 4/9 o pow. 0,9474ha (w dotychczasowym władaniu),
 - 339. działka nr 42/1 dzielona na działki: 42/3 o pow. 1,0268ha (przeznaczona pod drogę), 42/4 o pow. 1,2758ha (w dotychczasowym władaniu) i 42/5 o pow. 2,6507ha (w dotychczasowym władaniu),
 - 340. działka nr 44/5 dzielona na działki: 44/6 o pow. 0,9418ha (przeznaczona pod drogę), 44/7 o pow. 0,0133ha (przeznaczona pod drogę), 44/8 o pow. 0,2586ha (przeznaczona pod drogę), 44/9 o pow. 0,5816ha (w dotychczasowym władaniu) i 44/10 o pow. 6,3668ha (w dotychczasowym władaniu),
 - 341. działka nr 48/2 dzielona na działki: 48/3 o pow. 0,0664ha (przeznaczona pod drogę), 48/4 o pow. 0,0511ha (przeznaczona pod drogę) i 48/5 o pow. 1,1090ha (w dotychczasowym władaniu),
 - 342. działka nr 49/2 dzielona na działki: 49/3 o pow. 0,0552ha (przeznaczona pod drogę), 49/4 o pow. 0,0492ha (przeznaczona pod drogę) i 49/5 o pow. 0,3766ha (w dotychczasowym władaniu),
 - 343. działka nr 50/2 dzielona na działki: 50/3 o pow. 0,0234ha (przeznaczona pod drogę), 50/4 o pow. 0,0248ha (przeznaczona pod drogę) i 50/5 o pow. 1,1603ha (w dotychczasowym władaniu),
 - 344. działka nr 52/1 dzielona na działki: 52/3 o pow. 0,0186ha (przeznaczona pod drogę) i 52/4 o pow. 0,4438ha (w dotychczasowym władaniu),
 - 345. działka nr 53/2 dzielona na działki: 53/4 o pow. 0,0280ha (przeznaczona pod drogę), 53/5 o pow. 0,0519ha (przeznaczona pod drogę) i 53/6 o pow. 0,2678ha (w dotychczasowym władaniu),
 - 346. działka nr 54/2 dzielona na działki: 54/5 o pow. 0,0174ha (przeznaczona pod drogę), 54/6 o pow. 0,0353ha (przeznaczona pod drogę) i 54/7 o pow. 0,1689ha (w dotychczasowym władaniu),
 - 347. działka nr 55/2 dzielona na działki: 55/4 o pow. 0,0162ha (przeznaczona pod drogę), 55/5 o pow. 0,0345ha (przeznaczona pod drogę) i 55/6 o pow. 0,3569ha (w dotychczasowym władaniu),
 - 348. działka nr 59/1 dzielona na działki: 59/2 o pow. 0,0443ha (przeznaczona pod drogę), 59/3 o pow. 0,0451ha (przeznaczona pod drogę), 59/4 o pow. 0,0971ha (przeznaczona pod drogę), 59/5 o pow. 0,1653ha (przeznaczona pod drogę), 59/6 o pow. 0,2203ha (w dotychczasowym władaniu) i 59/7 o pow. 3,7562ha (w dotychczasowym władaniu),
 - 349. działka nr 15/3 dzielona na działki: 15/30 o pow. 1,8956ha (przeznaczona pod drogę), 15/31 o pow. 0,1051ha (przeznaczona pod drogę),
 - 350. działka nr 45 dzielona na działki: 45/1 o pow. 0,2595ha (przeznaczona pod drogę), 45/2 o pow. 0,0291ha (przeznaczona pod drogę),
 - 351. działka nr 51/2 dzielona na działki: 51/3 o pow. 0,0457ha (przeznaczona pod drogę), 51/4 o pow. 0,0388ha (przeznaczona pod drogę),
- obręb nr 0045 Szypliszki:**
- 352. działka nr 40 dzielona na działki: 40/1 o pow. 0,0291ha (przeznaczona pod drogę), 40/2 o pow. 0,0184ha (w dotychczasowym władaniu) i 40/3 o pow. 0,0341ha (w dotychczasowym władaniu),
 - 353. działka nr 59 dzielona na działki: 59/1 o pow. 0,0308ha (przeznaczona pod drogę) i 59/2 o pow. 0,5004ha (w dotychczasowym władaniu),

354. działka nr 60 dzielona na działki: 60/1 o pow. 0,4015ha (przeznaczona pod drogę) i 60/2 o pow. 0,1792ha (w dotychczasowym władaniu),
355. działka nr 65 dzielona na działki: 65/1 o pow. 0,0319ha (przeznaczona pod drogę) i 65/2 o pow. 0,0782ha (w dotychczasowym władaniu),
356. działka nr 67 dzielona na działki: 67/1 o pow. 0,0982ha (przeznaczona pod drogę) i 67/2 o pow. 0,2466ha (w dotychczasowym władaniu),
357. działka nr 69 dzielona na działki: 69/1 o pow. 0,1112ha (przeznaczona pod drogę) i 69/2 o pow. 0,2525ha (w dotychczasowym władaniu),
358. działka nr 71 dzielona na działki: 71/1 o pow. 0,0517ha (przeznaczona pod drogę) i 71/2 o pow. 0,1193ha (w dotychczasowym władaniu),
359. działka nr 73 dzielona na działki: 73/1 o pow. 0,2895ha (przeznaczona pod drogę) i 73/2 o pow. 0,6410ha (w dotychczasowym władaniu),
360. działka nr 76 dzielona na działki: 76/1 o pow. 0,1274ha (przeznaczona pod drogę) i 76/2 o pow. 0,2626ha (w dotychczasowym władaniu),
361. działka nr 78 dzielona na działki: 78/1 o pow. 0,0626ha (przeznaczona pod drogę) i 78/2 o pow. 0,1272ha (w dotychczasowym władaniu),
362. działka nr 80 dzielona na działki: 80/3 o pow. 0,0398ha (przeznaczona pod drogę) i 80/4 o pow. 0,0788ha (w dotychczasowym władaniu),
363. działka nr 82 dzielona na działki: 82/7 o pow. 0,0825ha (przeznaczona pod drogę) i 82/8 o pow. 0,1498ha (w dotychczasowym władaniu),
364. działka nr 84 dzielona na działki: 84/1 o pow. 0,0604ha (przeznaczona pod drogę) i 84/2 o pow. 0,0899ha (w dotychczasowym władaniu),
365. działka nr 86 dzielona na działki: 86/3 o pow. 0,1007ha (przeznaczona pod drogę) i 86/4 o pow. 0,1293ha (w dotychczasowym władaniu),
366. działka nr 88 dzielona na działki: 88/1 o pow. 0,0986ha (przeznaczona pod drogę) i 88/2 o pow. 0,1016ha (w dotychczasowym władaniu),
367. działka nr 90 dzielona na działki: 90/5 o pow. 0,0419ha (przeznaczona pod drogę) i 90/6 o pow. 0,0428ha (w dotychczasowym władaniu),
368. działka nr 92 dzielona na działki: 92/3 o pow. 0,0370ha (przeznaczona pod drogę) i 92/4 o pow. 0,0378ha (w dotychczasowym władaniu),
369. działka nr 96 dzielona na działki: 96/1 o pow. 0,0035ha (przeznaczona pod drogę) i 96/2 o pow. 0,2517ha (w dotychczasowym władaniu),
370. działka nr 97 dzielona na działki: 97/1 o pow. 0,0122ha (przeznaczona pod drogę) i 97/2 o pow. 0,0567ha (w dotychczasowym władaniu),
371. działka nr 99 dzielona na działki: 99/1 o pow. 0,0062ha (przeznaczona pod drogę) i 99/2 o pow. 0,2728ha (w dotychczasowym władaniu),
372. działka nr 102 dzielona na działki: 102/1 o pow. 0,0096ha (przeznaczona pod drogę) i 102/2 o pow. 0,3283ha (w dotychczasowym władaniu),
373. działka nr 105 dzielona na działki: 105/1 o pow. 0,0030ha (przeznaczona pod drogę) i 105/2 o pow. 0,3257ha (w dotychczasowym władaniu),
374. działka nr 107 dzielona na działki: 107/1 o pow. 0,0051ha (przeznaczona pod drogę) i 107/2 o pow. 0,3083ha (w dotychczasowym władaniu),
375. działka nr 109 dzielona na działki: 109/1 o pow. 0,0128ha (przeznaczona pod drogę) i 109/2 o pow. 0,5354ha (w dotychczasowym władaniu),
376. działka nr 112 dzielona na działki: 112/1 o pow. 0,0272ha (przeznaczona pod drogę), 112/2 o pow. 0,0279ha (przeznaczona pod drogę) i 112/3 o pow. 0,1460ha (w dotychczasowym władaniu),
377. działka nr 114 dzielona na działki: 114/1 o pow. 0,0447ha (przeznaczona pod drogę) i 114/2 o pow. 0,4012ha (w dotychczasowym władaniu),
378. działka nr 116 dzielona na działki: 116/1 o pow. 0,0613ha (przeznaczona pod drogę) i 116/2 o pow. 0,9102ha (w dotychczasowym władaniu),
379. działka nr 118 dzielona na działki: 118/1 o pow. 0,0181ha (przeznaczona pod drogę) i 118/2 o pow. 0,1811ha (w dotychczasowym władaniu),
380. działka nr 117 dzielona na działki: 117/1 o pow. 0,0100ha (przeznaczona pod drogę) i 117/2 o pow. 0,1462ha (w dotychczasowym władaniu),
381. działka nr 145 dzielona na działki: 145/1 o pow. 0,0223ha (przeznaczona pod drogę) i 145/2 o pow. 0,5792ha (w dotychczasowym władaniu),

- 382. działka nr 146 dzielona na działki: 146/1 o pow. 0,1734ha (przeznaczona pod drogę) i 146/2 o pow. 0,0420ha (w dotychczasowym władaniu),
- 383. działka nr 550 dzielona na działki: 550/1 o pow. 0,0711ha (przeznaczona pod drogę) i 550/2 o pow. 0,0835ha (w dotychczasowym władaniu),
- 384. działka nr 63/1 dzielona na działki: 63/3 o pow. 0,0222ha (przeznaczona pod drogę) i 63/4 o pow. 0,3935ha (przeznaczona pod drogę),
- 385. działka nr 101 dzielona na działki: 101/1 o pow. 0,0297ha (przeznaczona pod drogę) i 101/2 o pow. 0,0047 ha (przeznaczona pod drogę),
- 386. działka nr 104 dzielona na działki: 104/1 o pow. 0,0322ha (przeznaczona pod drogę) i 104/2 o pow. 0,0219 ha (przeznaczona pod drogę),
- 387. działka nr 106 dzielona na działki: 106/1 o pow. 0,0333ha (przeznaczona pod drogę) i 106/2 o pow. 0,0425 ha (przeznaczona pod drogę),
- 388. działka nr 108 dzielona na działki: 108/1 o pow. 0,0354ha (przeznaczona pod drogę) i 108/2 o pow. 0,0713 ha (przeznaczona pod drogę),
- 389. działka nr 110 dzielona na działki: 110/1 o pow. 0,0542ha (przeznaczona pod drogę) i 110/2 o pow. 0,2103 ha (przeznaczona pod drogę),

obręb nr 0047 Węgielnia:

- 390. działka nr 42 dzielona na działki: 42/1 o pow. 0,0432ha (przeznaczona pod drogę) i 42/2 o pow. 0,0885ha (w dotychczasowym władaniu),
- 391. działka nr 14/20 dzielona na działki: 16/26 o pow. 0,0052ha (przeznaczona pod drogę) i 14/27 o pow. 0,0420ha (w dotychczasowym władaniu),
- 392. działka nr 14/23 dzielona na działki: 14/28 o pow. 0,0128ha (przeznaczona pod drogę), 14/29 o pow. 0,0158ha (przeznaczona pod drogę) i 14/30 o pow. 11,4697ha (w dotychczasowym władaniu),
- 393. działka nr 34/3 dzielona na działki: 34/5 o pow. 0,1987ha (przeznaczona pod drogę) i 34/6 o pow. 3,0916ha (w dotychczasowym władaniu),
- 394. działka nr 34/4 dzielona na działki: 34/7 o pow. 1,7634ha (przeznaczona pod drogę), 34/8 o pow. 0,0070ha (przeznaczona pod drogę) i 34/9 o pow. 8,3253ha (w dotychczasowym władaniu),
- 395. działka nr 35/1 dzielona na działki: 35/3 o pow. 2,2277ha (przeznaczona pod drogę), 35/4 o pow. 0,9920ha (w dotychczasowym władaniu) i 35/5 o pow. 13,2790ha (w dotychczasowym władaniu),
- 396. działka nr 46/2 dzielona na działki: 46/3 o pow. 0,0878ha (przeznaczona pod drogę) i 46/4 o pow. 0,9412ha (w dotychczasowym władaniu),
- 397. działka nr 8/2 dzielona na działki: 8/3 o pow. 2,3981ha (przeznaczona pod drogę), 8/4 o pow. 0,3348ha (w dotychczasowym władaniu) i 8/5 o pow. 0,8579ha (w dotychczasowym władaniu),
- 398. działka nr 9/10 dzielona na działki: 9/16 o pow. 0,0183ha (przeznaczona pod drogę), 9/17 o pow. 0,0694ha (przeznaczona pod drogę) i 9/18 o pow. 1,3356ha (w dotychczasowym władaniu),

obręb nr 0052 Żubryn:

- 399. działka nr 39 dzielona na działki: 39/1 o pow. 0,0786ha (przeznaczona pod drogę) i 39/2 o pow. 0,5668ha (w dotychczasowym władaniu),
- 400. działka nr 60 dzielona na działki: 60/1 o pow. 0,0440ha (przeznaczona pod drogę) i 60/2 o pow. 0,0752ha (w dotychczasowym władaniu),
- 401. działka nr 37/1 dzielona na działki: 37/3 o pow. 4,7958ha (przeznaczona pod drogę), 37/4 o pow. 0,0212ha (przeznaczona pod drogę) i 37/5 o pow. 1,4026ha (w dotychczasowym władaniu),
- 402. działka nr 37/2 dzielona na działki: 37/6 o pow. 1,8159ha (przeznaczona pod drogę), 37/7 o pow. 0,0281ha (przeznaczona pod drogę) i 37/8 o pow. 2,9662ha (w dotychczasowym władaniu),
- 403. działka nr 38/5 dzielona na działki: 38/7 o pow. 0,2697ha (przeznaczona pod drogę) i 38/8 o pow. 4,2255ha (w dotychczasowym władaniu),

obręb nr 0053 Żyrwiny:

- 404. działka nr 1 dzielona na działki: 1/1 o pow. 0,4338ha (przeznaczona pod drogę) i 1/2 o pow. 2,7542ha (w dotychczasowym władaniu),
- 405. działka nr 2 dzielona na działki: 2/1 o pow. 0,2685ha (przeznaczona pod drogę) i 2/2 o pow. 5,0431ha (w dotychczasowym władaniu),

406. działka nr 64 dzielona na działki: 64/1 o pow. 0,3804ha (przeznaczona pod drogę) i 64/2 o pow. 1,8897ha (w dotychczasowym władaniu),

Działki stanowiące teren do czasowego zajęcia, niezbędny podczas realizacji inwestycji o nr:

Powiat Suwalski

Miasto Suwałki

- **obręb nr 0001** - 20026/2 (z podziału działki 20026), 20497, 20498, 20499/2 (z podziału działki 20499), 20500, 20501/2 (z podziału działki 20501), 20502/3 (z podziału działki 20502), 20504/2 (z podziału działki 20504), 20505/4 (z podziału działki 20505/2), 20506/2 (z podziału działki 20506), 20507/2 (z podziału działki 20507), 20508/4 (z podziału działki 20508/2), 20509/2 (z podziału działki 20509), 20510/2 (z podziału działki 20510), 20511/2 (z podziału działki 20511), 20512/4 (z podziału działki 20512/2), 20513/4 (z podziału działki 20513/2), 20514/4 (z podziału działki 20514/2), 20515/4 (z podziału działki 20515/2), 20584/1, 20905/2, 20495/2, 20495/1, 20573/4, 20496, 20913/2, 20582/4, 20915, 20914, 21821/1, 20917/5, 22542/3, 22542/4 (z podziału działki 22542/1),
- **obręb nr 0004** - 22520/2 (z podziału działki 22520), 22520/3 (z podziału działki 22520), 22521/2 (z podziału działki 22521), 22529/2 (z podziału działki 22529), 22530/2 (z podziału działki 22530), 22531/2 (z podziału działki 22531), 22532/2 (z podziału działki 22532), 22533/2 (z podziału działki 22533), 22534/3 (z podziału działki 22534), 22535/4 (z podziału działki 22535), 22547/2 (z podziału działki 22547), 22546/2 (z podziału działki 22546), 22549/2 (z podziału działki 22549), 22548/2 (z podziału działki 22548), 22551/2 (z podziału działki 22551), 22550/2 (z podziału działki 22550), 22553/2 (z podziału działki 22553), 22552/2 (z podziału działki 22552), 22555/2 (z podziału działki 22555), 22554/2 (z podziału działki 22554), 22559, 22557, 22564/2 (z podziału działki 22564), 22563/2 (z podziału działki 22563), 22582/7 (z podziału działki 22582/1), 22581/5 (z podziału działki 22581/2), 22584/1, 22582/5 (z podziału działki 22582/2), 22586, 22584/2,

Gmina Suwałki

- **obręb nr 0027 – OSINKI** - 1/22 (z podziału działki 1/1), 1/24 (z podziału działki 1/3), 2/30 (z podziału działki 2/18), 2/32 (z podziału działki 2/20), 2/34 (z podziału działki 2/26), 3/2, 3/4 (z podziału działki 3/1), 46, 4/4 (z podziału działki 4), 47/12 (z podziału działki 47/2), 47/7 (z podziału działki 47/1), 48/1, 47/16 (z podziału działki 47/3), 49, 48/2, 50/19 (z podziału działki 50/8), 50/16 (z podziału działki 50/7), 52/8 (z podziału działki 52/2), 50/27 (z podziału działki 50/11), 53/2 (z podziału działki 53), 52/18 (z podziału działki 52/5), 57/2, 55/4 (z podziału działki 55/2), 70/8, 69/1, 147/2 (z podziału działki 147), 147/3 (z podziału działki 147), 142/4 (z podziału działki 142/1), 142/5 (z podziału działki 142/1), 352/20 (z podziału działki 352/6), 352/21 (z podziału działki 352/6), 352/14 (z podziału działki 352/5), 352/26 (z podziału działki 352/11), 352/10, 354, 353/4 (z podziału działki 353/2), 400/3 (z podziału działki 400),

Gmina Szypliszki

- **obręb nr 0002 – ALEKSANDRÓWKA** - 1/2 (z podziału działki 1), 4/4 (z podziału działki 4/1), 4/5 (z podziału działki 4/1), 7/2 (z podziału działki 7), 8/5 (z podziału działki 8/1), 8/7 (z podziału działki 8/2), 11, 12/2 (z podziału działki 12), 15/2 (z podziału działki 15), 15/3 (z podziału działki 15), 18/4 (z podziału działki 18), 18/5 (z podziału działki 18), 21, 26/3 (z podziału działki 26/1), 27/5 (z podziału działki 27/3), 73/4 (z podziału działki 73), 73/5 (z podziału działki 73), 73/6 (z podziału działki 73),
- **obręb nr 0007 – BUDZISKO** - 13/3 (z podziału działki 13), 25/2 (z podziału działki 25), 26/6 (z podziału działki 26/3), 26/9 (z podziału działki 26/4), 27/3 (z podziału działki 27), 28/7 (z podziału działki 28/2), 29/13 (z podziału działki 29/7), 29/8, 29/17 (z podziału działki 29/10), 30/1, 30/2, 31/17 (z podziału działki 31/11), 37/15 (z podziału działki 37/7), 37/18 (z podziału działki 37/12), 46/2, 47, 49/2, 50, 52/2, 54/2, 56/6 (z podziału działki 56/2), 66/2 (z podziału działki 66), 67/8 (z podziału działki 67/4), 68/28 (z podziału działki 68/10), 68/31 (z podziału działki 68/16), 68/12, 68/18, 68/19, 68/33 (z podziału działki 68/20), 68/34 (z podziału działki 68/20), 68/37 (z podziału działki 68/21), 70/3 (z podziału działki 70),

- **obręb nr 0008 – CZERWONKA** - 12/16 (z podziału działki 12/12), 12/18 (z podziału działki 12/12), 13/6 (z podziału działki 13), 14, 17/3 (z podziału działki 17), 19/6 (z podziału działki 19/1), 19/7 (z podziału działki 19/1), 21/2 (z podziału działki 21), 21/3 (z podziału działki 21), 31, 37,
- **obręb nr 0010 – DĘBNIK** - 3, 4/4 (z podziału działki 4/1), 4/5 (z podziału działki 4/1), 5/4 (z podziału działki 5/1), 5/5 (z podziału działki 5/1), 5/8 (z podziału działki 5/2), 6/1, 6/6 (z podziału działki 6/2), 6/7 (z podziału działki 6/2), 7/3 (z podziału działki 7), 16/2 (z podziału działki 16), 16/3 (z podziału działki 16), 17/2 (z podziału działki 17), 17/3 (z podziału działki 17), 18/2 (z podziału działki 18), 19/2 (z podziału działki 19), 20/3 (z podziału działki 20), 20/4 (z podziału działki 20), 21, 22/2 (z podziału działki 22), 23, 24/1, 24/4 (z podziału działki 24/2), 35/2, 36/1, 37, 38, 39/2 (z podziału działki 39), 40, 43/3 (z podziału działki 43), 49, 53/4 (z podziału działki 53/1), 53/5 (z podziału działki 53/1), 61/5 (z podziału działki 61),
- **obręb nr 0013 - GŁĘBOKI RÓW** - 113,
- **obręb nr 0014 – JASIONOWO** - 15/2 (z podziału działki 15), 16/3 (z podziału działki 16), 26/7 (z podziału działki 26/2), 26/3, 33/3 (z podziału działki 33), 28/2 (z podziału działki 28), 57/2 (z podziału działki 57), 45/2 (z podziału działki 45), 98/2 (z podziału działki 98), 95/6 (z podziału działki 95/3), 95/8 (z podziału działki 95/3), 95/9 (z podziału działki 95/3), 115/46 (z podziału działki 115/9), 99/2 (z podziału działki 99), 115/53 (z podziału działki 115/15), 115/50 (z podziału działki 115/14), 115/51 (z podziału działki 115/14), 118/3 (z podziału działki 118), 117/3 (z podziału działki 117), 121/15 (z podziału działki 121/3), 121/12 (z podziału działki 121/1), 121/24 (z podziału działki 121/5), 121/19 (z podziału działki 121/4), 122/3 (z podziału działki 122), 121/26 (z podziału działki 121/8), 124/2 (z podziału działki 124), 124/3 (z podziału działki 124),
- **obręb nr 0022 – LIPNIAK** - 50/4 (z podziału działki 50/2), 51/5 (z podziału działki 51/2), 56/4 (z podziału działki 56), 58/3 (z podziału działki 58), 59/5 (z podziału działki 59), 59/6 (z podziału działki 59), 60/2 (z podziału działki 60), 65/3 (z podziału działki 65), 68, 108/2 (z podziału działki 108), 108/3 (z podziału działki 108),
- **obręb nr 0024 – LIPOWO** - 17/2 (z podziału działki 17), 17/3 (z podziału działki 17), 18/5 (z podziału działki 18/2), 21/4 (z podziału działki 21), 22/2 (z podziału działki 22), 22/3 (z podziału działki 22), 24/2 (z podziału działki 24), 28, 36/2 (z podziału działki 36), 44/4 (z podziału działki 44/2), 45/4 (z podziału działki 45), 45/5 (z podziału działki 45), 47/4 (z podziału działki 47), 47/5 (z podziału działki 47), 53/5 (z podziału działki 53), 57/8 (z podziału działki 57/2), 54/6 (z podziału działki 54), 61/5 (z podziału działki 61/1), 58/4 (z podziału działki 58), 58/5 (z podziału działki 58), 66/5 (z podziału działki 66), 63/6 (z podziału działki 63/1), 69/3 (z podziału działki 69), 68/4 (z podziału działki 68), 68/5 (z podziału działki 68), 73/4 (z podziału działki 73/1), 71/2 (z podziału działki 71), 141, 106/2 (z podziału działki 106), 148/2 (z podziału działki 148), 148/3 (z podziału działki 148), 144/5 (z podziału działki 144), 144/6 (z podziału działki 144), 150/3 (z podziału działki 150), 149/2 (z podziału działki 149), 149/3 (z podziału działki 149), 152/3 (z podziału działki 152), 151/2 (z podziału działki 151), 156/2 (z podziału działki 156), 153/3 (z podziału działki 153), 163/3 (z podziału działki 163), 163/4 (z podziału działki 163), 162/3 (z podziału działki 162), 168/2 (z podziału działki 168), 167/5 (z podziału działki 167), 167/6 (z podziału działki 167), 171/2 (z podziału działki 171), 170/3 (z podziału działki 170), 170/4 (z podziału działki 170), 172/3 (z podziału działki 172),
- **obręb nr 0027 – MIKOŁAJÓWKA** - 8/4 (z podziału działki 8), 9/4 (z podziału działki 9), 10/2 (z podziału działki 10), 11/3 (z podziału działki 11), 18/2 (z podziału działki 18), 14/4 (z podziału działki 14), 45/2 (z podziału działki 45), 38/3 (z podziału działki 38), 38/4 (z podziału działki 38), 47/3 (z podziału działki 47), 46/3 (z podziału działki 46), 49/5 (z podziału działki 49), 48/3 (z podziału działki 48), 51/2 (z podziału działki 51), 50/3 (z podziału działki 50),
- **obręb nr 0029 – OLSZANKA** - 1/2 (z podziału działki 1), 2/6 (z podziału działki 2/3), 2/7 (z podziału działki 2/3), 3/5 (z podziału działki 3/1), 3/6 (z podziału działki 3/1), 4/2 (z podziału działki 4), 7, 21/6 (z podziału działki 21/2), 21/7 (z podziału działki 21/2), 21/8 (z podziału działki 21/2), 23/1, 23/5 (z podziału działki 23/2), 23/6 (z podziału działki 23/2), 28/4 (z podziału działki 28/1), 36/2 (z podziału działki 36), 29/5 (z podziału działki 29/1), 102/2 (z podziału działki 102),

102/3 (z podziału działki 102), 97/2 (z podziału działki 97), 97/3 (z podziału działki 97), 115/3 (z podziału działki 115), 114, 117, 116/2 (z podziału działki 116), 120/2 (z podziału działki 120), 119/2 (z podziału działki 119),

- **obręb nr 0030 – PODWOJPONIE** - 4/8 (z podziału działki 4/6), 5/10 (z podziału działki 5/8), 6/4 (z podziału działki 6/2), 12/6 (z podziału działki 12/4), 7, 32/3 (z podziału działki 32), 31/3 (z podziału działki 31), 36, 33/7, 44/2 (z podziału działki 44), 43,
- **obręb nr 0039 – SADZAWKI** - 9/10 (z podziału działki 9/2), 10/2 (z podziału działki 10), 10/3 (z podziału działki 10), 11/10 (z podziału działki 11/2), 11/15 (z podziału działki 11/5), 12/5 (z podziału działki 12/1), 12/6 (z podziału działki 12/1), 19/4 (z podziału działki 19/2), 23/3 (z podziału działki 23), 23/4 (z podziału działki 23), 24, 25/2 (z podziału działki 25), 25/3 (z podziału działki 25), 27/3 (z podziału działki 27), 44/8 (z podziału działki 44/5), 46/3 (z podziału działki 46), 49/6 (z podziału działki 49/1), 49/10 (z podziału działki 49/2), 50/3 (z podziału działki 50), 51/2 (z podziału działki 51), 52/3 (z podziału działki 52), 54/2 (z podziału działki 54), 55/3 (z podziału działki 55), 60/2 (z podziału działki 60), 60/3 (z podziału działki 60),
- **obręb nr 0040 – SITKOWIZNA** - 1/4 (z podziału działki 1/1), 1/7 (z podziału działki 1/2), 1/8 (z podziału działki 1/2), 2, 4/3 (z podziału działki 4), 4/4 (z podziału działki 4), 5/2 (z podziału działki 5), 6/2 (z podziału działki 6), 7/3 (z podziału działki 7), 7/4 (z podziału działki 7), 10/1, 10/8 (z podziału działki 10/3), 12, 54, 59/2 (z podziału działki 59),
- **obręb nr 0041 – SŁOBÓDKA** - 1/4 (z podziału działki 1), 1/5 (z podziału działki 1), 2/3 (z podziału działki 2), 2/4 (z podziału działki 2), 3/8 (z podziału działki 3/1), 4/9 (z podziału działki 4/3), 6/3 (z podziału działki 6), 13/6 (z podziału działki 13/1), 12/3 (z podziału działki 12), 15/37, 13/10 (z podziału działki 13/4), 15/39 (z podziału działki 15/26), 15/25, 18/4 (z podziału działki 18/2), 15/35 (z podziału działki 15/28), 21, 20/3 (z podziału działki 20/1), 26/1, 22/16 (z podziału działki 22/10), 27/18 (z podziału działki 27/1), 26/4 (z podziału działki 26/2), 27/22 (z podziału działki 27/3), 27/20 (z podziału działki 27/2), 27/26 (z podziału działki 27/10), 27/24 (z podziału działki 27/4), 29/13 (z podziału działki 29/10), 28/8 (z podziału działki 28/5), 30, 29/11, 34/2 (z podziału działki 34), 33/2 (z podziału działki 33), 36/2 (z podziału działki 36), 35, 41/2 (z podziału działki 41), 41/3 (z podziału działki 41), 37/2 (z podziału działki 37), 37/3 (z podziału działki 37), 43/3 (z podziału działki 43), 43/4 (z podziału działki 43), 42/4 (z podziału działki 42/1), 42/5 (z podziału działki 42/1), 49/5 (z podziału działki 49/2), 44/9 (z podziału działki 44/5), 44/10 (z podziału działki 44/5), 52/4 (z podziału działki 52/1), 50/5 (z podziału działki 50/2), 54/7 (z podziału działki 54/2), 53/6 (z podziału działki 53/2), 56/3 (z podziału działki 56), 55/6 (z podziału działki 55/2), 61/3 (z podziału działki 61), 58/4 (z podziału działki 58), 63/3 (z podziału działki 63), 62/3 (z podziału działki 62), 141, 111, 146/4 (z podziału działki 146), 143/2 (z podziału działki 143), 143/3 (z podziału działki 143), 147/3 (z podziału działki 147), 148/2 (z podziału działki 148), 15/36,
- **obręb nr 0045 – SZYPLISZKI** - 589, 40/2 (z podziału działki 40), 40/3 (z podziału działki 40), 96/2 (z podziału działki 96), 99/2 (z podziału działki 99), 102/2 (z podziału działki 102), 105/2 (z podziału działki 105), 107/2 (z podziału działki 107), 118/2 (z podziału działki 118),
- **obręb nr 0047 – WĘGIELNIA** 8/4 (z podziału działki 8/2), 8/5 (z podziału działki 8/2), 14/5, 14/30 (z podziału działki 14/23), 34/9 (z podziału działki 34/4), 35/4 (z podziału działki 35/1), 35/5 (z podziału działki 35/1), 41/1, 41/2, 46/4 (z podziału działki 46/2), 9/18 (z podziału działki 9/10),
- **obręb nr 0052 – ŻUBRYN** - 37/5 (z podziału działki 37/1), 37/8 (z podziału działki 37/2), 38/8 (z podziału działki 38/5), 38/6, 40/6, 60/2 (z podziału działki 60), 149,
- **obręb nr 0053 – ŻYRWINY** - 1/2 (z podziału działki 1), 7, 21,

Działki stanowiące teren wód płynących o nr:

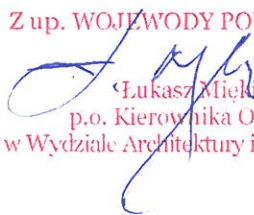
Powiat Suwalski

Gmina Suwałki

- **obręb nr 0027 – OSINKI** - 403,

Strony mogą zapoznać się ze zgromadzonym materiałem dowodowym w Podlaskim Urzędzie Wojewódzkim, Wydziale Architektury i Budownictwa, ul. Mickiewicza 3 w Białymstoku, pok. 326 w godzinach od 8⁰⁰ do 15⁰⁰, a także składać uwagi i wnioski dotyczące przedmiotowej sprawy do czasu wydania decyzji o zezwoleniu na realizację inwestycji drogowej.

Z up. WOJEWODY PODLASKIEGO


Lukasz Mielisz
p.o. Kierownika Oddziału
w Wydziale Architektury i Budownictwa