

ZARZĄDZENIE Nr 7/18
WÓJTA GMINY SUWAŁKI

z dnia 13 grudnia 2018 r.

w sprawie przygotowania projektów Uchwał Rady Gminy.

Na podstawie art. 30 ust. 2 pkt 1 ustawy z dnia 8 marca 1990 r. o samorządzie gminnym (Dz. U. z 2018 r. poz. 994, poz. 1000, poz. 1349 i poz. 1432) **zarządza się**, co następuje:

§ 1. Ustala się treść projektów uchwał, które wniesione będą pod obrady III Sesji Rady Gminy Suwałki:

- 1) w sprawie zmian w budżecie Gminy Suwałki na 2018 rok;
 - 2) w sprawie zmiany Wieloletniej Prognozy Finansowej Gminy Suwałki na lata 2018-2024;
 - 3) w sprawie uchwalenia budżetu Gminy Suwałki na rok 2019;
 - 4) w sprawie uchwalenia Wieloletniej Prognozy Finansowej Gminy Suwałki na lata 2019- 2024;
 - 5) w sprawie miejscowego planu zagospodarowania przestrzennego części obrębów geodezyjnych Osinki i Okuniowiec w Gminie Suwałki;
 - 6 w sprawie miejscowego planu zagospodarowania przestrzennego części obrębów geodezyjnych Kuków i Zielone Kamedulskie w Gminie Suwałki;
 - 7) w sprawie miejscowego planu zagospodarowania przestrzennego części obrębu geodezyjnego Zielone Kamedulskie w Gminie Suwałki;
 - 8) w sprawie przystąpienia do sporządzenia miejscowego planu zagospodarowania przestrzennego części obrębu geodezyjnego Bród Nowy w Gminie Suwałki;
 - 9) w sprawie zarządzenia wyborów sołtysów i rad sołeckich;
 - 10) zmieniająca uchwałę nr XXXVIII/328/17 Rady Gminy Suwałki z dnia 28 grudnia 2017r. w sprawie wyrażenia zgody na zbycie nieruchomości położonej w obrębie ewidencyjnym Lipniak;
 - 11) w sprawie zmiany statutu Gminnego Ośrodka Kultury w Krzywem;
 - 12) w sprawie wyrażenia zgody na przystąpienie Gminy Suwałki do projektu pod nazwą: „Utworzenie Klubu Senior + w miejscowości Zielone Kamedulskie”;
 - 13) w sprawie wyrażenia zgody na przystąpienie Gminy Suwałki do projektu pod nazwą: „Ścieżki edukacyjne na obszarze Natura 2000 na terenie Gminy Suwałki ”;
 - 14) w sprawie wyrażenia zgody na przystąpienie Gminy Suwałki do projektu pod nazwą: „ Tworzenie nowych miejsc wychowania przedszkolnego na obszarze Gminy Suwałki w miejscowości Turówka Nowa”;
 - 15) w sprawie podwyższenia kryterium dochodowego uprawniającego do przyznania zasiłku celowego w formie świadczenia pieniężnego na zakup posiłku lub żywności albo świadczenia rzeczowego w postaci produktów żywnościowych dla osób objętych wieloletnim rządowym programem „Posiłek w szkole i w domu” na lata 2019-2023;
 - 16) zmieniająca uchwałę nr II/7/18 Rady Gminy Suwałki z dnia 27 listopada 2018 r. w sprawie diet radnych Rady Gminy Suwałki.
- stanowiące załączniki od nr 1- 16 niniejszego zarządzenia.

§ 2. Upoważnia się:

- 1) Skarbnika Gminy do przedstawienia w czasie obrad sesji do przedstawienia w czasie obrad sesji projektów uchwał wymienionych w § 1 pkt 1-4 wraz z uzasadnieniem potrzeby ich podjęcia.
- 2) Kierownika Ref. ds. Planowania Przestrzennego do przedstawienia w czasie obrad sesji projektów uchwał wymienionych w § 1 pkt 5-8 wraz z uzasadnieniem potrzeby ich podjęcia.
- 3) Kierownika Ref. ds. Inwestycyjnych i Gospodarczych do przedstawienia w czasie obrad sesji projektu uchwały wymienionej w § 1 pkt 10 wraz z uzasadnieniem potrzeby jej podjęcia.
- 4) Kierownika Ref. ds. Polityki Społeczno-Gospodarczej do przedstawienia w czasie obrad sesji projektów uchwał wymienionych w § 1 pkt 11-14 wraz z uzasadnieniem potrzeby ich podjęcia.
- 5) Kierownika Gminnego Ośrodka Pomocy Społecznej w Suwałkach do przedstawienia w czasie obrad sesji projektu uchwały wymienionej w § 1 pkt 15 wraz z uzasadnieniem potrzeby jej podjęcia.

§ 3. Wykonanie zarządzenia powierza się osobom wymienionym w § 2.

§ 4. Zarządzenie wchodzi w życie z dniem podjęcia.

Wójt

Zbigniew Mackiewicz

UCHWAŁA NR
RADY GMINY SUWAŁKI
z dnia 21 grudnia 2018 roku

w sprawie zmian w budżecie Gminy Suwałki na 2018 rok

Na podstawie art.18 ust. 2 pkt 4 ustawy z dnia 8 marca 1990 r. o samorządzie gminnym (tj. Dz. U. z 2018 r. poz. 994, poz. 1000, poz.1349, poz. 1432) oraz art. 212, art. 237 ustawy z dnia 27 sierpnia 2009 r. o finansach publicznych (tj. Dz. U. z 2017 r. poz. 2077, z 2018 r. poz. 62, poz.1000, poz. 1366, poz.1669, poz.1693) - Rada Gminy Suwałki uchwala, co następuje:

§ 1. Wprowadzić zmiany w planie dochodów:

- 1) zwiększyć dochody o kwotę 890 666,29 zł - zgodnie z tabelą w załączniku nr 1;
- 2) zmniejszyć dochody o kwotę 429 662,00 zł - zgodnie z tabelą w załączniku nr 1;

§ 2. Wprowadzić zmiany w planie wydatków:

- 1) zwiększyć wydatki o kwotę 176 893,85 zł - zgodnie z tabelą w załączniku nr 2;
- 2) zmniejszyć wydatki o kwotę 2 295 956,56 zł - zgodnie z tabelą w załączniku nr 2.

§ 3.1. Budżet po dokonanych zmianach wynosi:

- 1) po stronie planowanych dochodów 45 399 678,73 zł, z tego:
 - a) bieżące w wysokości 40 208 250,73 zł;
 - b) majątkowe w wysokości 5 191 428,00 zł,
- 2) po stronie planowanych wydatków 53 608 051,73 zł z tego:
 - a) bieżące w wysokości 35 140 206,73 zł;
 - b) majątkowe w wysokości 18 467 845,00 zł,
- 3) rezerwy po dokonanych zmianach wynoszą:
 - a) ogólna w wysokości 30 000,00 zł;
 - b) celowa w wysokości 107 000,00 zł z przeznaczeniem na realizację zadań własnych z zakresu zarządzania kryzysowego;
 - c) celowa w wysokości 6 575,00 zł z przeznaczeniem na realizację zadań własnych z zakresu oświaty i wychowania;
 - d) celowa w wysokości 48 000,00 zł z przeznaczeniem na realizację własnych zadań inwestycyjnych.

§ 4. Deficyt budżetu w wysokości 8 208 373,00 zł, który zostanie pokryty przychodami pochodzącymi z:

- a) nadwyżki budżetu z lat ubiegłych w kwocie 3 208 373,00 zł;

b) zaciągniętego kredytu/pożyczki w kwocie 5 000 000,00 zł.

§ 5. Wykaz wydatków na zadania inwestycyjne realizowanych w 2018 roku, zgodnie z załącznikiem nr 3.

§ 6. Przychody i rozchody budżetu w 2018 roku, zgodnie z załącznikiem nr 4.

§ 7. Dotacje celowe dla jednostek sektora finansów publicznych w 2018 roku, zgodnie z załącznikiem nr 5.

§ 8. Dotacje celowe dla jednostek spoza sektora finansów publicznych w 2018 roku, zgodnie z załącznikiem nr 6.

§ 9. Objaśnienie dokonanych zmian w budżecie stanowi załącznik nr 7 do niniejszej Uchwały.

§ 10. Traci moc:

- załącznik nr 3 „Wykaz wydatków na zadania inwestycyjne realizowanych w 2018 roku” do Uchwały Nr II/9/18 Rady Gminy Suwałki z dnia 27 listopada 2018 roku w sprawie zmian w budżecie Gminy Suwałki na 2018 rok,

- załącznik nr 4 „Przychody i rozchody budżetu w 2018 roku” do Uchwały Nr II/9/18 Rady Gminy Suwałki z dnia 27 listopada 2018 roku w sprawie zmian w budżecie Gminy Suwałki na 2018 rok,

- załącznik nr 5 „Dotacje celowe dla jednostek sektora finansów publicznych w 2018 roku, do Uchwały Nr II/9/18 Rady Gminy Suwałki z dnia 27 listopada 2018 roku,

- załącznik nr 6 „Dotacje celowe dla jednostek spoza sektora finansów publicznych w 2018 roku, do Uchwały Nr II/9/18 Rady Gminy Suwałki z dnia 27 listopada 2018 roku.

§ 11. Uchwała wchodzi w życie z dniem podjęcia.

§ 12. Wykonanie Uchwały powierza się Wójtowi.

§ 13. Uchwała podlega ogłoszeniu w Dzienniku Urzędowym Województwa Podlaskiego oraz poprzez wywieszenie na tablicy informacyjnej w Urzędzie Gminy.

Przewodniczący Rady

Marek Jeromin

Zmiany w tabeli planu dochodów budżetu Gminy Suwałki w 2018 roku

§ 1. Zwiększenie planowanych dochodów w budżecie o kwotę 890 666,29 zł, zmniejszenie planowanych dochodów w budżecie o kwotę 429 662,00 zł, w tym:

Rodzaj:		Dochody związane z realizacją zadań wykonywanych na mocy porozumień z organami administracji rządowej				
Dział	Rozdział	Paragraf	Treść	Przed zmianą	Zmiana	Po zmianie
Razem:				2 000,00	0,00	2 000,00
Rodzaj:		Porozumienia z JST				
Dział	Rozdział	Paragraf	Treść	Przed zmianą	Zmiana	Po zmianie
Razem:				226 845,00	0,00	226 845,00
Rodzaj:		Własne				
Dział	Rozdział	Paragraf	Treść	Przed zmianą	Zmiana	Po zmianie
010			Rolnictwo i łowiectwo	24 455,00	7 740,00	32 195,00
	01095		Pozostała działalność	24 455,00	7 740,00	32 195,00
		0770	Wpłaty z tytułu odpłatnego nabycia prawa własności oraz prawa użytkowania wieczystego nieruchomości	1 830,00	7 740,00	9 570,00
600			Transport i łączność	1 042 639,00	4 225,00	1 046 864,00
	60016		Drogi publiczne gminne	1 025 193,00	4 225,00	1 029 418,00
		0940	Wpływy z rozliczeń/zwrotów z lat ubiegłych	0,00	600,00	600,00
		0950	Wpływy z tytułu kar i odszkodowań wynikających z umów	0,00	3 625,00	3 625,00
630			Turystyka	379 400,00	- 336 566,00	42 834,00
	63095		Pozostała działalność	379 400,00	- 336 566,00	42 834,00
		6257	Dotacje celowe w ramach programów finansowych z udziałem środków europejskich oraz środków, o których mowa w art. 5 ust. 3 pkt 5 lit. a i b ustawy, lub płatności w ramach budżetu środków europejskich, realizowanych przez jednostki samorządu terytorialnego	379 400,00	- 336 566,00	42 834,00
710			Działalność usługowa	23 680,00	- 10 000,00	13 680,00
	71095		Pozostała działalność	10 000,00	- 10 000,00	0,00
		0970	Wpływy z różnych dochodów	10 000,00	- 10 000,00	0,00

750			Administracja publiczna	22 372,00	1 539,00	23 911,00
	75023		Urzędy gmin (miast i miast na prawach powiatu)	21 092,00	1 409,00	22 501,00
		0970	Wpływy z różnych dochodów	21 072,00	1 409,00	22 481,00
	75085		Wspólna obsługa jednostek samorządu terytorialnego	849,00	130,00	979,00
		0920	Wpływy z pozostałych odsetek	610,00	130,00	740,00
756			Dochody od osób prawnych, od osób fizycznych i od innych jednostek nieposiadających osobowości prawnej oraz wydatki związane z ich poborem	18 359 089,00	457 057,00	18 816 146,00
	75615		Wpływy z podatku rolnego, podatku leśnego, podatku od czynności cywilnoprawnych, podatków i opłat lokalnych od osób prawnych i innych jednostek organizacyjnych	8 636 073,00	132 457,00	8 768 530,00
		0310	Wpływy z podatku od nieruchomości	8 338 612,00	90 000,00	8 428 612,00
		0320	Wpływy z podatku rolnego	4 200,00	52,00	4 252,00
		0330	Wpływy z podatku leśnego	173 000,00	7 895,00	180 895,00
		0340	Wpływy z podatku od środków transportowych	24 920,00	510,00	25 430,00
		0910	Wpływy z odsetek od nieterminowych wpłat z tytułu podatków i opłat	28 900,00	34 000,00	62 900,00
	75616		Wpływy z podatku rolnego, podatku leśnego, podatku od spadków i darowizn, podatku od czynności cywilno-prawnych oraz podatków i opłat lokalnych od osób fizycznych	3 621 002,00	280 100,00	3 901 102,00
		0310	Wpływy z podatku od nieruchomości	2 190 675,00	165 000,00	2 355 675,00
		0320	Wpływy z podatku rolnego	357 310,00	4 000,00	361 310,00
		0330	Wpływy z podatku leśnego	37 800,00	1 200,00	39 000,00
		0340	Wpływy z podatku od środków transportowych	611 947,00	104 500,00	716 447,00
		0360	Wpływy z podatku od spadków i darowizn	17 700,00	3 000,00	20 700,00
		0640	Wpływy z tytułu kosztów egzekucyjnych, opłaty komorniczej i kosztów upomnień	4 180,00	100,00	4 280,00
		0910	Wpływy z odsetek od nieterminowych wpłat z tytułu podatków i opłat	45 500,00	2 300,00	47 800,00
	75618		Wpływy z innych opłat stanowiących dochody jednostek samorządu terytorialnego na podstawie ustaw	126 064,00	- 1 000,00	125 064,00
		0410	Wpływy z opłaty skarbowej	18 100,00	5 000,00	23 100,00
		0490	Wpływy z innych lokalnych opłat pobieranych przez jednostki samorządu terytorialnego na podstawie odrębnych ustaw	20 125,00	- 2 000,00	18 125,00
		0690	Wpływy z różnych opłat	5 000,00	- 4 000,00	1 000,00
	75621		Udziały gmin w podatkach stanowiących dochód budżetu państwa	5 974 950,00	45 500,00	6 020 450,00

		0020	Wpływy z podatku dochodowego od osób prawnych	130 000,00	45 500,00	175 500,00
758			Różne rozliczenia	6 268 383,00	10 500,00	6 278 883,00
	75814		Różne rozliczenia finansowe	63 437,00	10 500,00	73 937,00
		0920	Wpływy z pozostałych odsetek	63 437,00	10 500,00	73 937,00
801			Oświata i wychowanie	684 246,00	724,00	684 970,00
	80101		Szkoły podstawowe	112 318,00	30 036,00	142 354,00
		0690	Wpływy z różnych opłat	45,00	9,00	54,00
		0920	Wpływy z pozostałych odsetek	6 444,00	280,00	6 724,00
		0970	Wpływy z różnych dochodów	11 793,00	60,00	11 853,00
		2310	Dotacje celowe otrzymane z gminy na zadania bieżące realizowane na podstawie porozumień (umów) między jednostkami samorządu terytorialnego	50 650,00	29 687,00	80 337,00
	80103		Oddziały przedszkolne w szkołach podstawowych	129 430,00	333,00	129 763,00
		2310	Dotacje celowe otrzymane z gminy na zadania bieżące realizowane na podstawie porozumień (umów) między jednostkami samorządu terytorialnego	0,00	333,00	333,00
	80106		Inne formy wychowania przedszkolnego	399 205,00	- 26 997,00	372 208,00
		0670	Wpływy z opłat za korzystanie z wyżywienia w jednostkach realizujących zadania z zakresu wychowania przedszkolnego	121 108,00	- 27 000,00	94 108,00
		0920	Wpływy z pozostałych odsetek	7,00	3,00	10,00
	80110		Gimnazja	43 293,00	- 2 648,00	40 645,00
		0750	Wpływy z najmu i dzierżawy składników majątkowych Skarbu Państwa, jednostek samorządu terytorialnego lub innych jednostek zaliczanych do sektora finansów publicznych oraz innych umów o podobnym charakterze	23 823,00	2 682,00	26 505,00
		2310	Dotacje celowe otrzymane z gminy na zadania bieżące realizowane na podstawie porozumień (umów) między jednostkami samorządu terytorialnego	18 750,00	- 5 330,00	13 420,00
852			Pomoc społeczna	562 365,00	21 261,00	583 626,00
	85295		Pozostała działalność	67 933,00	21 261,00	89 194,00
		0640	Wpływy z tytułu kosztów egzekucyjnych, opłaty komorniczej i kosztów upomnień	58,00	58,00	116,00
		0830	Wpływy z usług	52 775,00	21 183,00	73 958,00
		0920	Wpływy z pozostałych odsetek	100,00	20,00	120,00
854			Edukacyjna opieka wychowawcza	75 251,00	91,00	75 342,00

	85401		Świetlice szkolne	1 720,00	91,00	1 811,00
		2310	Dotacje celowe otrzymane z gminy na zadania bieżące realizowane na podstawie porozumień (umów) między jednostkami samorządu terytorialnego	1 650,00	91,00	1 741,00
855			Rodzina	61 652,00	1,00	61 653,00
	85501		Świadczenie wychowawcze	17 230,00	1,00	17 231,00
		0940	Wpływy z rozliczeń/zwrotów z lat ubiegłych	16 030,00	1,00	16 031,00
900			Gospodarka komunalna i ochrona środowiska	1 978 458,00	349 151,00	2 327 609,00
	90002		Gospodarka odpadami	878 160,00	200,00	878 360,00
		0640	Wpływy z tytułu kosztów egzekucyjnych, opłaty komorniczej i kosztów upomnień	4 200,00	200,00	4 400,00
	90005		Ochrona powietrza atmosferycznego i klimatu	1 063 202,00	348 877,00	1 412 079,00
		0770	Wpłaty z tytułu odpłatnego nabycia prawa własności oraz prawa użytkowania wieczystego nieruchomości	209 079,00	323 061,00	532 140,00
		6257	Dotacje celowe w ramach programów finansowych z udziałem środków europejskich oraz środków, o których mowa w art. 5 ust. 3 pkt 5 lit. a i b ustawy, lub płatności w ramach budżetu środków europejskich, realizowanych przez jednostki samorządu terytorialnego	854 123,00	25 816,00	879 939,00
	90095		Pozostała działalność	500,00	74,00	574,00
		2700	Środki na dofinansowanie własnych zadań bieżących gmin, powiatów (związków gmin, związków powiatowo-gminnych, związków powiatów), samorządów województw, pozyskane z innych źródeł	0,00	74,00	74,00
921			Kultura i ochrona dziedzictwa narodowego	54 765,00	- 44 766,00	9 999,00
	92195		Pozostała działalność	54 765,00	- 44 766,00	9 999,00
		2057	Dotacje celowe w ramach programów finansowanych z udziałem środków europejskich oraz środków, o których mowa w art. 5 ust. 3 pkt 5 lit. a i b ustawy, lub płatności w ramach budżetu środków europejskich, realizowanych przez jednostki samorządu terytorialnego	44 766,00	- 44 766,00	0,00
Razem:				34 744 603,70	460 957,00	35 205 560,70
Rodzaj:		Dochody związane z realizacją zadań z zakresu administracji rządowej i innych zleconych jednostce samorządu terytorialnego odrębnymi ustawami				
Dział	Rozdział	Paragraf	Treść	Przed zmianą	Zmiana	Po zmianie
010			Rolnictwo i łowiectwo	501 642,85	47,29	501 690,14
	01095		Pozostała działalność	501 642,85	47,29	501 690,14

		2010	Dotacje celowe otrzymane z budżetu państwa na realizację zadań bieżących z zakresu administracji rządowej oraz innych zadań zleconych gminie (związkom gmin, związkom powiatowo-gminnym) ustawami	501 642,85	47,29	501 690,14
Razem:				9 965 225,74	47,29	9 965 273,03
Razem plan dochodów:				44 938 674,44	-429 662,00 +890 666,29	45 399 678,73

Plan dochodów po wprowadzonych zmianach							
Plan dochodów na 2018 rok	Z tego:						
	Dochody bieżące	w tym:	Dochody majątkowe	z tego:			
		dochody bieżące na programy finansowane z udziałem środków, o których mowa w art. 5 ust. 1 pkt 2 i 3		dochody z tytułu przekształcenia prawa użytkowania wieczystego w prawo własności § 0760	dochody ze sprzedaży majątku § 0770 § 0780 § 0800 § 0870	dochody z tytułu dotacji oraz środków przeznaczonych na inwestycje § z 6....	w tym:
							dochody na programy finansowane z udziałem środków, o których mowa w art. 5 ust. 1 pkt 2 i 3
1	2	3	4	5	6	7	8
45 399 678,44	40 208 250,73	141 159,00	5 191 428,00	5 638,00	2 497 464,00	2 688 326,00	1 151 360,00

Przewodniczący Rady

Marek Jeromin

Zmiany w tabeli planu wydatków budżetu Gminy Suwałki w 2018 roku

§ 1. Zmniejszenie planowanych wydatków w budżecie o kwotę 2 295 956,56 zł, zwiększenie planowanych wydatków w budżecie o kwotę 176 893,85 zł w tym:

Rodzaj:		Wydatki związane z realizacją zadań wykonywanych na mocy porozumień między organami administracji rządowej				
Dział	Rozdział	Paragraf	Treść	Przed zmianą	Zmiana	Po zmianie
Razem				2 000,00	0,00	2 000,00
Rodzaj:		Porozumienia z jednostkami samorządu terytorialnego				
Dział	Rozdział	Paragraf	Treść	Przed zmianą	Zmiana	Po zmianie
801			Oświata i wychowanie	1 066 000,00	0,00	1 066 000,00
	80101		Szkoły podstawowe	527 000,00	100 000,00	627 000,00
		2310	Dotacje celowe przekazane gminie na zadania bieżące realizowane na podstawie porozumień (umów) między jednostkami samorządu terytorialnego	527 000,00	100 000,00	627 000,00
	80103		Oddziały przedszkolne w szkołach podstawowych	56 000,00	- 30 000,00	26 000,00
		2310	Dotacje celowe przekazane gminie na zadania bieżące realizowane na podstawie porozumień (umów) między jednostkami samorządu terytorialnego	56 000,00	- 30 000,00	26 000,00
	80104		Przedszkola	60 000,00	- 10 000,00	50 000,00
		2310	Dotacje celowe przekazane gminie na zadania bieżące realizowane na podstawie porozumień (umów) między jednostkami samorządu terytorialnego	60 000,00	- 10 000,00	50 000,00
	80110		Gimnazja	393 000,00	- 60 000,00	333 000,00
		2310	Dotacje celowe przekazane gminie na zadania bieżące realizowane na podstawie porozumień (umów) między jednostkami samorządu terytorialnego	393 000,00	- 60 000,00	333 000,00
Razem				2 469 500,00	0,00	2 469 500,00
Rodzaj:		Własne				
Dział	Rozdział	Paragraf	Treść	Przed zmianą	Zmiana	Po zmianie
010			Rolnictwo i łowiectwo	3 155 636,00	- 11 400,00	3 144 236,00
	01010		Infrastruktura wodociągowa i sanitacyjna wsi	3 147 116,00	- 11 400,00	3 135 716,00
		4270	Zakup usług remontowych	2 400,00	- 2 400,00	0,00
		6050	Wydatki inwestycyjne jednostek budżetowych	259 135,00	- 9 000,00	250 135,00
600			Transport i łączność	10 022 820,60	- 875 736,60	9 147 085,00

	60016		Drogi publiczne gminne	9 871 013,60	- 875 736,60	8 995 278,00
		4300	Zakup usług pozostałych	188 020,60	0,40	188 021,00
		6050	Wydatki inwestycyjne jednostek budżetowych	8 986 589,00	- 875 736,00	8 110 853,00
630			Turystyka	1 039 232,00	- 3 100,00	1 036 132,00
	63095		Pozostała działalność	1 039 232,00	- 3 100,00	1 036 132,00
		6050	Wydatki inwestycyjne jednostek budżetowych	313 403,00	- 3 100,00	310 303,00
700			Gospodarka mieszkaniowa	2 931 835,40	- 848 999,40	2 082 836,00
	70005		Gospodarka gruntami i nieruchomościami	2 904 935,40	- 848 999,40	2 055 936,00
		4390	Zakup usług obejmujących wykonanie ekspertyz, analiz i opinii	14 604,00	- 6 000,00	8 604,00
		4600	Kary, odszkodowania i grzywny wypłacane na rzecz osób prawnych i innych jednostek organizacyjnych	805 224,40	- 805 224,40	0,00
		4610	Koszty postępowania sądowego i prokuratorskiego	17 775,00	- 17 775,00	0,00
		6060	Wydatki na zakupy inwestycyjne jednostek budżetowych	1 177 443,00	- 20 000,00	1 157 443,00
710			Działalność usługowa	83 530,00	- 40 494,00	43 036,00
	71004		Plany zagospodarowania przestrzennego	45 030,00	- 16 994,00	28 036,00
		4210	Zakup materiałów i wyposażenia	5 000,00	- 5 000,00	0,00
		4217	Zakup materiałów i wyposażenia	3 371,20	904,46	4 275,66
		4219	Zakup materiałów i wyposażenia	628,80	168,70	797,50
		4300	Zakup usług pozostałych	10 500,00	- 2 000,00	8 500,00
		4307	Zakup usług pozostałych	3 986,44	- 904,46	3 081,98
		4309	Zakup usług pozostałych	743,56	- 168,70	574,86
		4610	Koszty postępowania sądowego i prokuratorskiego	10 000,00	- 9 994,00	6,00
	71095		Pozostała działalność	33 920,00	- 23 500,00	10 420,00
		4300	Zakup usług pozostałych	6 000,00	- 3 500,00	2 500,00
		4590	Kary i odszkodowania wypłacane na rzecz osób fizycznych	20 000,00	- 20 000,00	0,00
750			Administracja publiczna	5 664 120,00	- 247 000,00	5 417 120,00

	75023		Urzędy gmin (miast i miast na prawach powiatu)	4 443 105,00	- 247 000,00	4 196 105,00
		4260	Zakup energii	107 760,00	3 000,00	110 760,00
		4530	Podatek od towarów i usług (VAT).	416 050,00	- 250 000,00	166 050,00
801			Oświata i wychowanie	10 708 524,00	- 27 000,00	10 681 524,00
	80103		Oddziały przedszkolne w szkołach podstawowych	766 743,00	3 000,00	769 743,00
		2590	Dotacja podmiotowa z budżetu dla publicznej jednostki systemu oświaty prowadzonej przez osobę prawną inną niż jednostka samorządu terytorialnego lub przez osobę fizyczną	42 100,00	59 000,00	101 100,00
		4330	Zakup usług przez jednostki samorządu terytorialnego od innych jednostek samorządu terytorialnego	158 000,00	- 56 000,00	102 000,00
	80104		Przedszkola	388 000,00	- 6 000,00	382 000,00
		4330	Zakup usług przez jednostki samorządu terytorialnego od innych jednostek samorządu terytorialnego	388 000,00	- 6 000,00	382 000,00
	80106		Inne formy wychowania przedszkolnego	714 038,00	- 19 000,00	695 038,00
		4300	Zakup usług pozostałych	126 108,00	- 22 000,00	104 108,00
		4330	Zakup usług przez jednostki samorządu terytorialnego od innych jednostek samorządu terytorialnego	0,00	3 000,00	3 000,00
	80195		Pozostała działalność	1 266 846,00	- 5 000,00	1 261 846,00
		4300	Zakup usług pozostałych	44 473,00	- 5 000,00	39 473,00
855			Rodzina	181 667,00	0,00	181 667,00
	85504		Wspieranie rodziny	56 329,00	0,00	56 329,00
		4010	Wynagrodzenia osobowe pracowników	42 547,00	- 13,00	42 534,00
		4110	Składki na ubezpieczenia społeczne	6 633,00	73,00	6 706,00
		4120	Składki na Fundusz Pracy	1 016,00	- 60,00	956,00
900			Gospodarka komunalna i ochrona środowiska	4 395 247,00	- 73 381,00	4 321 866,00
	90001		Gospodarka ściekowa i ochrona wód	109 775,00	- 26 785,00	82 990,00
		6230	Dotacje celowe z budżetu na finansowanie lub dofinansowanie kosztów realizacji inwestycji i zakupów inwestycyjnych jednostek nie zaliczanych do sektora finansów publicznych	80 000,00	- 26 785,00	53 215,00
	90004		Utrzymanie zieleni w miastach i gminach	5 500,00	- 2 000,00	3 500,00

		4190	Nagrody konkursowe	2 000,00	- 2 000,00	0,00
	90005		Ochrona powietrza atmosferycznego i klimatu	1 658 359,00	- 5 596,00	1 652 763,00
		6230	Dotacje celowe z budżetu na finansowanie lub dofinansowanie kosztów realizacji inwestycji i zakupów inwestycyjnych jednostek nie zaliczanych do sektora finansów publicznych	300 000,00	- 5 596,00	294 404,00
	90015		Oświetlenie ulic, placów i dróg	679 459,00	- 19 000,00	660 459,00
		4270	Zakup usług remontowych	61 000,00	- 5 000,00	56 000,00
		6050	Wydatki inwestycyjne jednostek budżetowych	355 459,00	- 14 000,00	341 459,00
	90095		Pozostała działalność	833 112,00	- 20 000,00	813 112,00
		4270	Zakup usług remontowych	26 096,00	- 20 000,00	6 096,00
921			Kultura i ochrona dziedzictwa narodowego	1 640 368,00	8 000,00	1 648 368,00
	92109		Domy i ośrodki kultury, świetlice i kluby	596 762,00	8 000,00	604 762,00
		2480	Dotacja podmiotowa z budżetu dla samorządowej instytucji kultury	596 762,00	8 000,00	604 762,00
Razem:				43 290 863,70	- 2 119 110,00	41 171 753,70
Wydatki związane z realizacją zadań z zakresu administracji rządowej i innych zleconych jednostce samorządu terytorialnego odrębnymi ustawami						
Dział	Rozdział	Dział	Treść	Przed zmianą	Zmiana	Po zmianie
010			Rolnictwo i łowiectwo	501 642,85	47,29	501 690,14
	01095		Pozostała działalność	501 642,85	47,29	501 690,14
		4210	Zakup materiałów i wyposażenia	2 666,80	47,29	2 714,09
855			Rodzina	8 442 854,45	0,00	8 442 854,45
	85502		Świadczenia rodzinne, świadczenie z funduszu alimentacyjnego oraz składki na ubezpieczenia emerytalne i rentowe z ubezpieczenia społecznego	2 520 123,71	0,00	2 520 123,71
		4110	Składki na ubezpieczenia społeczne	129 111,00	- 2 700,00	126 411,00
		4580	Pozostałe odsetki	500,00	2 700,00	3 200,00
Razem:				9 964 750,74	47,29	9 964 798,03
Razem plan wydatków:				55 727 114,44	-2 119 110,00 +176 893,85	53 608 051,73

Plan wydatków po wprowadzonych zmianach

Dział	Rozdział	Nazwa	Plan wydatków na 2018 rok	Z tego												
				Wydatki bieżące	z tego:								Wydatki majątkowe	z tego:		
					wydatki jednostek budżetowych,	z tego:		dotacje na zadania bieżące	świadczenia na rzecz osób fizycznych;	wydatki na programy finansowane z udziałem środków, o których mowa w art. 5 ust. 1 pkt 2 i 3	Wyплаты z tytułu poręczeń i gwarancji	Obsługa długu		inwestycje i zakupy inwestycyjne	w tym:	zakup i objęcie akcji i udziałów oraz wniesienie wkładów do spółek prawa handlowego.
						wynagrodzenia i składki od nich naliczane	wydatki związane z realizacją ich statutowych zadań;								na programy finansowane z udziałem środków, o których mowa w art. 5 ust. 1 pkt 2 i 3,	
1	2	3	4	5	6	7	8	9	10	11	12	13	14	15	16	17
Wydatki razem:			53 608 051,73	35 140 206,73	21 503 427,77	11 901 872,73	9 601 555,04	3 819 311,64	9 533 889,32	187 078,00	0,00	96 500,00	18 467 845,00	18 467 845,00	5 075 905,00	0,00

Przewodniczący Rady

Marek Jeromin

Wykaz wydatków na zadania inwestycyjne realizowanych w 2018 roku

Lp.	Rozdz.	Nazwa zadania inwestycyjnego	Łączne nakłady finansowe*	Zmiana w 2018 roku	Wartość zadania w 2018 roku po zmianie	Jednostka organizacyjna realizująca program lub koordynująca wykonanie programu
1.	01010.6050	Budowa sieci wodociągowej w Czarnakowiznie	88 000,00	0,00	88 000,00	Urząd Gminy Suwałki
2.	01010.6050	Projekt na rozbudowę sieci kanalizacyjnej i wodociągowej we wsi Krzywe (nad jeziorem)	17 990,00	0,00	17 990,00	Urząd Gminy Suwałki
3.	01010.6057 6059 6050	Budowa sieci wodociągowej, kanalizacyjnej i przebudowa stacji uzdatniania wody na terenie gminy Suwałki oraz budowa sieci wodociągowej rozdzielczej na terenie gminy Bakalarzewo	2 894 966,00	+26 000,00	2 920 966,00	Urząd Gminy Suwałki
4.	01010.6050.	Rozbudowa sieci wodociągowej we wsi Turówka Nowa	65 000,00	-11 000,00	54 000,00	Urząd Gminy Suwałki
5.	01010.6050	Dokumentacja techniczna na przebudowę stacji uzdatniania wody w m. Suwałki przy ul. Turkusowej	40 000,00	0,00	40 000,00	Urząd Gminy Suwałki
6.	01010.6050	Budowa przyłącza elektroenergetycznego i kanalizacyjnego do stacji wodociągowej w Suwałkach przy ul. Turkusowej	30 000,00	-24 000,00	6 000,00	Urząd Gminy Suwałki
	010		3 135 956,00	-9 000,00	3 126 956,00	
7.	60016.6050	Budowa i rozbudowa skrzyżowania drogi gminnej Nr 102031 B Gawrych Ruda (rządówka) z drogą powiatową nr 1150B w msc. Gawrych Ruda	235 000,00	0,00	235 000,00	Urząd Gminy Suwałki
8.	60016.6050	Wykonanie dokumentacji projektowej na budowę drogi Nr 102001B Biała Woda (od drogi powiatowej Nr 1142B do drogi wojewódzkiej Nr 655) wraz z budową łącznika do drogi Nr 101996B Biała Woda-Prudziszki, gm. Suwałki	70 000,00	0,00	70 000,00	Urząd Gminy Suwałki
9.	60016.6050	Budowa drogi serwisowej łączącej drogi wojewódzkie nr 653 i nr 652	5 000,00	0,00	5 000,00	Urząd Gminy Suwałki
10.	60016.6050	Przebudowa drogi z nawierzchni gruntowej na nawierzchnię żwirową w msc. Zielone Kamedulskie na dz. nr ewid. 20/3 na dł ok. 0,8km	140 000,00	0,00	140 000,00	Urząd Gminy Suwałki
11.	60016.6050	Przebudowa drogi z nawierzchni żwirowej na nawierzchnię utwardzoną w msc. Płociczno-Tartak na dz. nr ewid. 364/53; 364/51; 364/157; 364/163; 364/4 na dł. ok. 600 m	372 000,00	0,00	372 000,00	Urząd Gminy Suwałki
12.	60016.6050	Budowa i rozbudowa drogi gminnej KD oznaczonej numerem ewidencyjnym 115/15, 120 położonej w obrębie ewidencyjnym Krzywe gmina Suwałki o długości około 450m	410 000,00	-410 000,00	0,00	Urząd Gminy Suwałki
13.	60016.6050	Przebudowa drogi z nawierzchni gruntowej na nawierzchnię żwirową w msc. Krzywe na dz. nr ewid 133; 253/2; 251/3; 249/8; 248/1 na dł ok. 550m	105 000,00	-19 000,00	86 000,00	Urząd Gminy Suwałki
14.	60016.6050	Przebudowa drogi z nawierzchni żwirowej na nawierzchnię utwardzoną w msc. Krzywe na działce nr ewid. 119	195 000,00	0,00	195 000,00	Urząd Gminy Suwałki

		na dł. ok. 350 m				
15.	60016. 6050	Przebudowa drogi z nawierzchni żwirowej na nawierzchnię utwardzoną w msc. Taciewo na dz. nr ewid. 268; 269; 271 na dł. ok. 900m	431 000,00	0,00	431 000,00	Urząd Gminy Suwałki
16.	60016. 6050	Przebudowa drogi nr 101991B Osowa-Bród Nowy-Bród Mały z nawierzchni żwirowej na nawierzchnię utwardzoną na dz. nr ewid. 209;166;na dł. ok.1,3km	670 000,00	0,00	670 000,00	Urząd Gminy Suwałki
17.	60016. 6050	Przebudowa drogi z nawierzchni żwirowej na nawierzchnię utwardzoną w msc. Osinki na działce nr ewid. 142/1 na dł. ok. 600m oraz na działce nr ewid.147 156 na dł. ok.600 m	451 000,00	-441 736,00	9 264,00	Urząd Gminy Suwałki
18.	60016. 6050	Budowa i rozbudowa drogi gminnej KDg i budowa dróg wewnętrznych ogólnodostępnych KDW w msc. Mała Huta Gmina Suwałki	4 001 239,00	0,00	4 001 239,00	Urząd Gminy Suwałki
19.	60016. 6050	Wykonanie odnowy nawierzchni bitumicznej drogi gminnej Nr 102010B Leszczewek-Cimochowizna na długości ok. 450 m-Etap II odcinek A	233 000,00	0,00	233 000,00	Urząd Gminy Suwałki
20.	60016. 6050	Przebudowa drogi z nawierzchni żwirowej na nawierzchnię utwardzoną w msc. Biała Woda na dz. nr ewid. 230 na dł. ok.500m oraz na dz. Nr ewid. 105 na dł. ok 300m.	328 000,00	0,00	328 000,00	Urząd Gminy Suwałki
21.	60016. 6050	Przebudowa drogi z nawierzchni żwirowej na nawierzchnię utwardzoną w msc. Okuniowiec na dz. nr ewid. 172/1 na dł. ok. 550m	80 000,00	-5 000,00	75 000,00	Urząd Gminy Suwałki
22.	60016. 6050	Wykonanie odnowy nawierzchni bitumicznej drogi gminnej nr 102010 B w m. Leszczewek-Cimochowizna na dług.ok.550 m wraz z przebudowa na odcinku dług. 660,00 m z nawierzchni żwirowej na nawierzchnie utwardzoną o szerokości 3,50 m. na dz. nr geod.64/5, 20/1 - etap I odcinek B	354 305,00	0,00	350 000,00	Urząd Gminy Suwałki
23.	60016. 6050	Przebudowa dróg gminnych Nr 102028B Sobolewo - Leszczewek oraz Nr 102027B Sobolewo (od drogi powiatowej Nr 1150B do lasu) na odcinku o długości ok. 1,5 km w obrębie ewid. Sobolewo gm. Suwałki z nawierzchni żwirowej na nawierzchnię asfaltową o szerokości nawierzchni 3,50 m na dz. nr geod. 217, 227, 153, 216	684 962,50	0,00	680 350,00	Urząd Gminy Suwałki
24.	60016. 6050	Przebudowa drogi z nawierzchni gruntowej na nawierzchnię żwirową w msc. Czerwony Folwark na dz. nr ewid. 82, 84 o dl. ok 600 m	105 000,00	0,00	100 000,00	Urząd Gminy Suwałki
25.	60016. 6050	Przebudowa drogi wewnętrznej z nawierzchni utwardzonej (betonowa gr.20 cm) o szerokości nawierzchni 5,0 m w msc. Bród Mały na dz.nr ewid.191/1; 192 na dł.200 m	120 000,00	0,00	120 000,00	Urząd Gminy Suwałki
26.	60016. 6050	Modernizacja drogi dojazdowej dz. Nr geod.69, 72/2 w msc. Korobiec-zmiana nawierzchni gruntowej na żwirową na długości ok. 2,0 km	10 000,00	0,00	10 000,00	Urząd Gminy Suwałki
27.	60016. 6050	Wykonanie dokumentacji projektowej na budowę mostu w ciągu drogi wewnętrznej o nr ewid.575; 676 w m. Nowa Wieś	0,00	0,00	0,00	Urząd Gminy Suwałki
	600		9 000 509,50	-875 736,00	8 110 853,00	
28.	63095.	Rewitalizacja obszaru Gminy Suwałki				Urząd Gminy

	6057 6059 6050	poprzez zagospodarowanie przestrzeni publicznej w miejscowości Mała Huta i Okuniowiec- budowa infrastruktury turystyczno-rekreacyjnej oraz wykonanie monitoringu plaży w msc. Mała Huta	719 582,00	0,00	662 462,00	Suwałki
29.	63095. 6057 6059 6050	Utworzenie infrastruktury turystyczno-rekreacyjnej w miejscowości Sobolewo poprzez zagospodarowanie placu gminnego - budowa infrastruktury turystyczno-rekreacyjnej	342 966,00	0,00	333 966,00	Urząd Gminy Suwałki
30.	63095. 6050	Wykonanie operatu wodnoprawnego dotyczącego budowy pomostu nad jez. Czarne w miejscowości Krzywe	4 000,00	0,00	4 000,00	Urząd Gminy Suwałki
31.	63095. 6050	Wykonanie operatu wodnoprawnego dotyczącego budowy pomostu nad jez. Wigry w m. Wigry	3 100,00	-3 100,00	0,00	Urząd Gminy Suwałki
32.	63095. 6050	Wykonanie operatu wodnoprawnego dotyczącego budowy pomostu nad jez. Wigry w Gawrych Rudzie	4 000,00	0,00	4 000,00	Urząd Gminy Suwałki
	630		1 073 648,00	-3 100,00	1 004 428,00	
33.	70005. 6060	Wykup nieruchomości pod infrastrukturę gminy	357 286,00	0,00	357 286,00	Urząd Gminy Suwałki
34.	70005. 6060	Odszkodowanie za grunty wydzielone w trakcie podziału działek, które przeszły z mocy ustawy na rzecz gminy	626 500,00	-20 000,00	606 500,00	Urząd Gminy Suwałki
35.	70005. 6060	Nabycie nieruchomości o nr geod. 240, o nr geod. 246 i o nr geod. 243/2 w obrębie ewidencyjnym Sobolewo	193 657,00	0,00	193 657,00	Urząd Gminy Suwałki
	700		1 177 443,00	-20 000,00	1 157 443,00	
36.	75023. 6060	Zakup serwera i oprogramowania do obsługi programów finansowych	15 000,00	0,00	15 000,00	Urząd Gminy Suwałki
	750		15 000,00	0,00	15 000,00	
37.	75412. 6050	„Rozbudowa, nadbudowa i przebudowa istniejącego budynku ochotniczej straży pożarnej na cele usługowe związane z promocją kultury, historii i turystyki z infrastrukturą techniczną i zagospodarowaniem terenu inwestycji w Nowej Wsi” - Rozbudowa garażu OSP Nowa Wieś	105 950,00	0,00	100 000,00	Urząd Gminy Suwałki
	754		105 950,00	0,00	100 000,00	
38.	80101. 6050	Rozbudowa systemu monitoringu w Szkole Podstawowej w Nowej Wsi	10 000,00	0,00	10 000,00	Szkoła Podstawowa w Nowej Wsi
39.	80101. 6050	Wykonanie ogrodzenia przed Szkołą Podstawową w Starym Folwarku	30 000,00	0,00	30 000,00	Szkoła Podstawowa w Starym Folwarku
40.	80195. 6050	Budowa pełnowymiarowej sali gimnastycznej wraz z zapleczem sportowym i łącznikiem przy istniejącym budynku Szkoły Podstawowej w Starym Folwarku	3 677 304,85	0,00	500 000,00	Urząd Gminy Suwałki
41.	80195. 6057 6059	Rozwój ogólnodostępnej infrastruktury sportowo-rekreacyjnej w Gminie Suwałki poprzez budowę wielofunkcyjnego boiska przy Szkole Podstawowej w Starym Folwarku	438 553,00	0,00	438 553,00	Urząd Gminy Suwałki
42.	80195. 6050	Projekt techniczny na budowę sali gimnastycznej przy Szkole Podstawowej w Nowej Wsi	65 500,00	0,00	65 500,00	Urząd Gminy Suwałki

	801		4 221 357,85	0,00	1 044 053,00	
43.	85395 6050.	Aktualizacja dokumentacji kosztorysowej w ramach projektu „Nowe usługi dla biznesu-nowe możliwości dla regionów transgranicznych”	1 000,00	0,00	1 000,00	Urząd Gminy Suwałki
	853		1 000,00	0,00	1 000,00	
44.	90005. 6050 6057 6059	Zielona Gmina- zakup i montaż kolektorów słonecznych i paneli fotowoltaicznych na budynkach mieszkalnych w Gminie Suwałki	1 716 315,00	0,00	1 348 359,00	Urząd Gminy Suwałki
45.	90005. 6050	Dokumentacja na projekt „Zielona Gmina II - zakup i montaż kolektorów słonecznych i paneli fotowoltaicznych na budynkach mieszkalnych w Gminie Suwałki”	4 050,00	0,00	4 050,00	Urząd Gminy Suwałki
46.	90015. 6050	Zakup lampy do oświetlenia ulicznego w Brodzie Nowym	840,00	0,00	840,00	Urząd Gminy Suwałki
47.	90015. 6050	Budowa oświetlenia ulicznego w Przebrodzie (dz. nr geod.28 i 29 w Przebrodzie oraz dz. nr geod. 10 w Trzcianym)	130 154,00	0,00	130 154,00	Urząd Gminy Suwałki
48.	90015. 6050	Budowa oświetlenia ulicznego w Potasznii (dz. nr geod.78 Potasznia)	132 000,00	0,00	132 000,00	Urząd Gminy Suwałki
49.	90015. 6050	Wykonanie kosztorysu na budowę oświetlenia ulicznego w miejscowości Czanakowizna-Osowa (dz. nr geod. 168 w m. Czarnakowizna i dz. nr geod. 113 w m. Osowa)	22 000,00	0,00	22 200,00	Urząd Gminy Suwałki
50.	90015. 6050.	Budowa 4 lamp oświetlenia ulicznego w Płocicznie Osiedlu (dz. nr geod. nr 902),	50 265,00	-10 000,00	40 265,00	Urząd Gminy Suwałki
51.	90015. 6050	Zakup lampy solarnej do Białej Wody (przystanek autobusowy)	20 000,00	-4 000,00	16 000,00	Urząd Gminy Suwałki
52.	90095. 6050	Termomodernizacja budynku gminnego w Zielonym Kamedulskim	283 000,00	0,00	257 000,00	Urząd Gminy Suwałki
53.	90095. 6050	Budowa przyłącza kanalizacyjnego do budynku stanowiącego własność gminy w Zielonym Kamedulskim 19 A	11 000,00	0,00	11 000,00	Urząd Gminy Suwałki
	900		2 369 624,00	-14 000,00	1 961 868,00	
54.	92195. 6050	„Rozbudowa, nadbudowa i przebudowa istniejącego budynku ochotniczej straży pożarnej na cele usługowe związane z promocją kultury, historii i turystyki z infrastrukturą techniczną i zagospodarowaniem terenu inwestycji w Nowej Wsi” - Budowa świetlicy gminnej w Nowej Wsi	200 000,00	0,00	200 000,00	Urząd Gminy Suwałki
55.	92195. 6050	Budowa budynku świetlicy gminnej na działkach nr geod.28/1,30/1 i 34w obwodzie ewidencyjnym Turówka, gmina Suwałki	707 455,76	0,00	383 025,00	Urząd Gminy Suwałki
56.	92195. 6050	Wykonanie obelisku upamiętniającego 100 rocznicę odzyskania niepodległości przez RP	20 235,57	0,00	14 000,00	Urząd Gminy Suwałki
57.	92195. 6050.	Aktualizacja dokumentacji kosztorysowej w ramach projektu „Współpraca Litwy i Polski w zakresie ochrony dziedzictwa kulturowego i promowania rozwoju turystyki”	600,00	0,00	600,00	Urząd Gminy Suwałki
58	92195 6050	Opracowanie monografii Gminy Suwałki na potrzeby publikacji książkowej	20 000,00	0,00	20 000,00	Urząd Gminy Suwałki
	921		948 291,33	0,00	617 625,00	x

59.	92695. 6050	Zagospodarowanie przestrzeni publicznej Gminy Suwałki poprzez utworzenie Otwartych Stref Aktywności-budowa siłowni zewnętrznych w Nowej Wsi i Zielonym Kamedulskim	8 000,00	0,00	8 000,00	Urząd Gminy Suwałki
	926		8 000,00	0,00	8 000,00	x
x	x	RAZEM:	x	-921 836,00	17 147 226,00	x

* dotyczy zadań inwestycyjnych kontynuowanych

Przewodniczący Rady

Marek Jeromin

Załącznik nr 4 do
 Uchwały nr
 Rady Gminy Suwałki
 z dnia 21 grudnia 2018 roku

**Przychody i rozchody budżetu
 w 2018 roku**

Lp.	Treść	Klasyfikacja	Kwota przed zmianą	Zmiana	Kwota po zmianie
1	2	3	4	5	6
Przychody ogółem:		x	10 938 440,00	-2 580 067,00	8 358 373,00
1.	Kredyty i pożyczki	§ 952	5 000 000,00	0,00	5 000 000,00
2.	Nadwyżka budżetu z lat ubiegłych	§ 957	5 788 440,00	-2 580 067,00	3 208 373,00
3.	Wolne środki	§ 950	150 000,00	0,00	150 000,00
Rozchody ogółem:			150 000,00	0,00	150 000,00
1.	Spląty kredytów i pożyczek	§ 992	150 000,00	0,00	150 000,00
2.	Spląty kredytów otrzymanych na finansowanie zadań realizowanych z udziałem środków pochodzących z budżetu UE	§ 992	0,00	0,00	0,00

Przewodniczący Rady

Marek Jeromin

Dotacje celowe dla jednostek sektora finansów publicznych w 2018 roku

Lp.	Podmiot dotowany	Dział Rozdział §	Nazwa zadania	ZMIANA	PLAN DOTACJI NA 2018 ROK PO ZMIANIE		
					Celowa	Podmiotowa	Przedmiotowa
1	2	3	4	5	6	7	8
2.	Miasto Suwałki	600. 60004. 2310	Dotacja dla Miasta Suwałki na lokalną komunikację zbiorową	0,00	392 000,00	0,00	0,00
3.	Starostwo Powiatowe w Suwałkach	600. 60014. 6300	Dotacja dla Powiatu Suwalskiego na zadanie pn. „Przebudowa drogi powiatowej nr 1147B od drogi 653-Białe-Niemcowizna-Bakaniuk-Józefowo w km 1+987-3+113”	0,00	395 000,00	0,00	0,00
4.	Starostwo Powiatowe w Suwałkach	600. 60014. 6300	Dotacja dla Powiatu Suwalskiego na zadanie pn. „Przebudowa drogi powiatowej nr 1146B Przebród – Wychodne -Zielone Pierwsze-Poddubówek- do drogi 1184B w km 0+010-0+576; 7+605-9+392(etap drugi utwardzenie nawierzchni)”	0,00	500 000,00	0,00	0,00
5.	Starostwo Powiatowe w Suwałkach	600. 60014. 6300	Dotacja dla Powiatu Suwalskiego na zadanie pn. „Wykonanie dokumentacji projektowej dla inwestycji polegającej na przebudowie drogi powiatowej nr 1150B Krzywe-Sobolewo-Płociczno-Gawrych Ruda-Słupie w km 7+260-8+400 oraz drogi powiatowej nr 1201B od drogi 1150B-Bryzgiel-Macharce w km 0+00-0+290”	0,00	20 000,00	0,00	0,00
		600		0,00	1 307 000,00	0,00	0,00
6.	Miasto Suwałki	801. 80101. 2310	Na realizację obowiązku szkolnego przez dzieci z terenu Gminy Suwałki w szkołach podstawowych na terenie Miasta Suwałki	+100 000,00	627 000,00	0,00	0,00
7.	Miasto Suwałki	801. 80103 2310	Na realizację obowiązku szkolnego przez dzieci z terenu Gminy Suwałki w oddziałach przedszkolnych w szkołach podstawowych	-30 000,00	26 000,00	0,00	0,00
8.	Miasto Suwałki	801. 80104. 2310.	Na realizację obowiązku szkolnego przez dzieci z terenu Gminy Suwałki w Przedszkolach	-10 000,00	50 000,00	0,00	0,00
9.	Miasto Suwałki	801. 80110. 2310	Na realizację obowiązku szkolnego przez młodzież z terenu Gminy Suwałki w publicznych gimnazjach na terenie Miasta Suwałki	-60 000,00	333 000,00	0,00	0,00
10.	Miasto Suwałki	801. 80113. 2310	Na zapewnienie dowozu dzieci z terenu Gminy Suwałki do szkół komunikacją zbiorową Miasta Suwałki	0,00	30 000,00	0,00	0,00
		801		+100 000,00 -100 000,00	1 066 000,00	0,00	0,00

11.	Starostwo Powiatowe w Suwałkach	851. 85154. 2320	Dotacja na wsparcie rodzin dysfunkcyjnych z terenu Gminy Suwałki w zakresie doradztwa psychologiczno-prawnego	0,00	1 500,00	0,00	0,00
12.	Szpital Wojewódzki w Suwałkach im. Ludwika Rydygiera w Suwałkach	851. 85195 6220	Dotacja na zakup sprzętu medycznego na potrzeby mieszkańców Gminy Suwałki korzystających z usług Szpitala Wojewódzkiego w Suwałkach	0,00	10 000,00	0,00	0,00
		851		0,00	11 500,00	0,00	0,00
13.	Miasto Suwałki	854. 85401. 2310	Na pobyt dzieci z terenu Gminy Suwałki w świetlicach szkolnych przy szkołach podstawowych na terenie Miasta Suwałki	0,00	85 000,00	0,00	0,00
		854		0,00	85 000,00	0,00	0,00
14.	Gminny Ośrodek Kultury w Krzywem	921 92109. 2480	Dotacja podmiotowa z budżetu na działalność statutową dla samorządowej instytucji kultury	+8 000,00	0,00	604 762,00	0,00
15.	Gminna Biblioteka Publiczna w Płocicznie -Tartak	921. 92116. 2480	Dotacja podmiotowa z budżetu na działalność statutową samorządowej instytucji kultury	0,00	0,00	242 000,00	0,00
		921		+ 8 000,00	0,00	846 762,00	0,00
	Razem:			+108 000,00 -100 000,00	2 439 500,00	846 762,00	0,00

Przewodniczący Rady

Marek Jeromin

Załącznik nr 6 do
Uchwały nr
Rady Gminy Suwałki
z dnia 21 grudnia 2018 roku

**Dotacje celowe
dla jednostek spoza sektora finansów publicznych**

**Dotacje celowe
dla jednostek spoza sektora finansów publicznych
finansowane z dochodów związanych z realizacją zadań z zakresu administracji rządowej
i innych zleconych jednostce samorządu terytorialnego odrębnymi ustawami
w 2018 roku**

Tabela nr 1

Lp.	Podmiot dotowany	Dział Rozdział §	Nazwa zadania	Zmiana	Plan dotacji na 2018 rok		
					Celowa	Podmiotowa	Przedmiotowa
1	2	3	4	5	6	7	8
1.	-	801. 80153 2810	Na koszt zakupu podręczników, materiałów edukacyjnych lub materiałów ćwiczeniowych dla uczniów Szkoły Podstawowej w Poddubówku	0,00	3 499,64	0,00	0,00
2.	-	852. 85203. 2820	Prowadzenie i utrzymanie Środowiskowego Domu Samopomocy w budynku położonym na terenie Gminy Suwałki w Białej Wodzie dla podopiecznych zamieszkałych na terenie Gminy Suwałki oraz na terenie gmin z powiatu suwalskiego, augustowskiego i sejneńskiego, w ramach którego będą świadczone usługi w ramach indywidualnych lub zespołowych treningów samoobsługi i treningów umiejętności w zakresie czynności dnia codziennego i funkcjonowania w życiu społecznym	0,00	804 950,00	0,00	0,00
Razem				0,00	808 449,64	0,00	0,00

**Dotacje celowe
dla jednostek spoza sektora finansów publicznych
finansowane z dochodów własnych
w 2018 roku**

Tabela nr 2

Lp.	Podmiot dotowany	Dział Rozdział §	Nazwa zadania	Zmiana	Plan dotacji na 2018 rok		
					Celowa	Podmiotowa	Przedmiotowa
1	2	3	4	5	6	7	8
1.	-	630. 63095. 2360	Dotacja celowa na zadanie publiczne „Zapewnienie bezpieczeństwa mieszkańców, turystów korzystających z miejsc zwyczajowo wykorzystywanych do kąpeli na terenie Gminy Suwałki”	0,00	2 800,00	0,00	0,00
2.	-	754 75412. 2820	Na realizację przedsięwzięcia pn. „Przeciwdziałanie zagrożeniom poprzez zakup nowego sprzętu”	0,00	11 200,00	0,00	0,00
3.	-	801. 80101. 2590	Na utrzymanie i prowadzenie Szkoły Podstawowej w Poddubówku	0,00	0,00	283 000,00	0,00
4.	-	801. 80103. 2590	Na utrzymanie i prowadzenie oddziału przedszkolnego przy Szkole Podstawowej w Poddubówku	+59 000,00	0,00	101 100,00	0,00
5.		801. 80150. 2590	Na realizację zadań wymagających stosowania specjalnej organizacji nauki i metod pracy dla dzieci i młodzieży w Szkole Podstawowej w Poddubówku	0,00	0,00	120 500,00	0,00
6.	-	851. 85154. 2360	Na finansowanie zadań zleconych związanych z przeciwdziałaniem uzależnieniom i patologiom społecznym	0,00	10 000,00	0,00	0,00
7.		851 85154. 2360	Na zadania związane z przeciwdziałaniem uzależnieniu i rozwiązywaniu problemów alkoholowych w zakresie zwiększenia dostępności pomocy terapeutycznej i rehabilitacyjnej dla osób uzależnionych od alkoholu	0,00	5 000,00	0,00	0,00
8.	-	851. 85195. 2360	Na zadania związane z promocją i ochroną zdrowia, w tym: -tworzenie grup wsparcia zdrowia psychicznego, wsparcie rozwoju osób z niepełnosprawnością z terenu gminy Suwałki poprzez zajęcia rewalidacyjno-wychowawcze, wsparcie działań mających na celu pomoc rodzinom będącym w trudnej sytuacji życiowej	0,00	15 000,00	0,00	0,00
9.	-	900. 90001. 6230	Na zadanie z zakresu ochrony środowiska i gospodarki wodnej: - na dofinansowanie dla osób fizycznych budowy przydomowych oczyszczalni ścieków na terenie gminy Suwałki	-26 785,00	53 215,00	0,00	0,00

10.	-	900 90005 6230	Na zadanie z zakresu ochrony środowiska i gospodarki wodnej: - na dofinansowanie dla osób fizycznych zmiany systemu ogrzewania na ogrzewanie proekologiczne na terenie gminy Suwałki.	-5 596,00	294 404,00	0,00	0,00
11.	-	921. 92195. 2360	Na zadania związane z upowszechnianiem kultury, sztuki, ochrony dóbr i dziedzictwa narodowego	0,00	21 000,00	0,00	0,00
12.	-	926. 92605. 2360	Na zadania związane z upowszechnianiem kultury fizycznej i sportu	0,00	50 000,00	0,00	0,00
Razem				+59 000,00 -32 381,00	462 619,00	504 600,00	0,00

Przewodniczący Rady

Marek Jeromin

Wyjaśnienia w sprawie zmian w budżecie Gminy Suwałki na 2018 rok

Po stronie planu dochodów wprowadzono zmiany m.in. z tytułu:

- zwiększono dochody z tytułu sprzedaży działki rolniczej, z tytułu otrzymania odszkodowania z firmy ubezpieczeniowej, skorygowano wysokość wpływu dotacji z środków z UE na projekty realizowane w 2018 roku, środki z UE wpłyną w 2019 roku po ostatecznym rozliczeniu wniosków o płatność,
- zwiększono dochody z tytułu odsetek od nieterminowego regulowania należności, z tytułu opłaty kosztów upomnień oraz z tytułu wyższych wpływów z tytułu podatków i opłat lokalnych,
- zwiększono dochody z tytułu odsetek od środków pieniężnych zgromadzonych na rachunkach bankowych,
- zwiększono dochody z tytułu wynajmu pomieszczeń będących w zarządzie jednostek oświatowych oraz należnego wynagrodzenia dla płatnika z tytułu terminowego odprowadzania podatku dochodowego od osób fizycznych,
- zwiększono dochody w GOPS z tytułu wpłaty zaległych opłat za pobyt w Domach Pomocy Społecznej,
- zwiększono dochody z tytułu wpłaty mieszkańców uczestniczących w projekcie „Zielona Gmina - zakup i montaż kolektorów słonecznych i paneli fotowoltaicznych na budynkach mieszkalnych w Gminie Suwałki”,
- zwiększono dochody na podstawie decyzji Wojewody Podlaskiego z tytułu otrzymania uzupełnienia dotacji celowej przeznaczonej na zwrot części podatku akcyzowego zawartego w cenie oleju napędowego wykorzystywanego do produkcji rolnej,

Po stronie planu wydatków wprowadzono zmianę m.in. z tytułu:

- wprowadzono korekty do wysokości planowanych do udzielenia dotacji dla Miasta Suwałki, w wartościach przyjętych zgodnie z załącznikiem nr 5 do uchwały oraz w planowanych do udzielenia dotacji dla stowarzyszenia prowadzącego szkołę podstawową w Poddubówku zgodnie z załącznikiem nr 6 do uchwały,
- odpowiednio do wysokości otrzymanych zmian w dotacjach celowych wprowadzono zmiany po stronie planu wydatków,
- w zadaniach inwestycyjnych w zakresie sieci wodociągowych zmniejszono środki z powodu niższych kosztów wykonania planowanych zadań i z tytułu zrezygnowania w 2018 roku z budowy przyłącza elektroenergetycznego i kanalizacyjnego do stacji wodociągowej

w Suwałkach przy ul. Turkusowej, z powodu ubiegania się o dofinansowanie zadania z środków z UE w latach 2019-2020,

- w zadaniach inwestycyjnych w zakresie dróg gminnych I etap zadania pn. „Budowa i rozbudowa drogi gminnej KD oznaczonej numerem ewidencyjnym 115/15, 120 położonej w obrębie ewidencyjnym Krzywe gmina Suwałki o długości około 450 m” i I etap zadania pn. „Przebudowa drogi z nawierzchni żwirowej na nawierzchnię utwardzoną w msc. Osinki na działce nr ewid. 142/1 na dł. ok. 600m oraz na działce nr ewid.147 156 na dł. ok.600 m” przesunięto do realizacji na rok 2019, przychylając się do wniosku wykonawcy, który motywował swoją prośbę o zmianę terminu niekorzystnymi warunkami atmosferycznymi, które uniemożliwiają wykonanie nawierzchni betonowej,
- zwiększono dotację dla GOK w Krzywem na rok 2018 o kwotę 8 000,00 zł z przeznaczeniem na dofinansowanie zakupu sprzętu nagłaśniającego,
- w zakresie pozostałych zadań inwestycyjnych i bieżących zmniejszono planowane wydatki z powodu niższych kosztów wykonania zadań niż wstępnie zakładano.

W związku z wprowadzonymi zmianami po stronie planu dochodów i planu wydatków deficyt budżetu zmniejszył się o kwotę 2 580 067,00 zł i wyniósł 8 208 373,00 zł. Źródłem pokrycia deficytu budżetu będzie zaciągnięty kredyt w wysokości 5 000 000,00 zł oraz nadwyżka budżetu z lat ubiegłych w kwocie 3 208 373,00 zł.

Przewodniczący Rady

Marek Jeromin

UCHWAŁA NR .../18
RADY GMINY SUWAŁKI
z dnia 21 grudnia 2018 roku

w sprawie zmiany Wieloletniej Prognozy Finansowej Gminy Suwałki na lata 2018 – 2024

Na podstawie art. 18 ust. 2 pkt 6 ustawy z dnia 8 marca 1990r. o samorządzie gminnym (tj. Dz. U. z 2018 r. poz.994, poz.1000, poz.1349, poz.1432) oraz art. 226, art. 227, art. 228, art. 229 i art.243 ustawy z dnia 27 sierpnia 2009 r. o finansach publicznych (tj. Dz. U. z 2017 r. poz.2077, z 2018 r. poz.62, poz. 1000, poz.1366, poz.1669, poz.1693) - Rada Gminy Suwałki uchwala, co następuje:

§ 1. Dokonać zmian w Wieloletniej Prognozie Finansowej Gminy Suwałki na lata 2018 – 2024 wraz z prognozą kwoty długu i spłat zobowiązań na lata 2018 –2024, zgodnie z załącznikiem Nr 1 do Uchwały.

§ 2. Określa się wykaz przedsięwzięć wieloletnich realizowanych w latach 2018-2022, zgodnie z załącznikiem Nr 2 do Uchwały.

§ 3. Objaśnienie dokonanych zmian, stanowi Załącznik Nr 3 do Uchwały.

§ 4. Traci moc:

- załącznik nr 1 "Wieloletnia Prognoza Finansowa Gminy Suwałki na lata 2018 –2024" z Uchwały nr II/10/18 Rady Gminy Suwałki z dnia 27 listopada 2018 roku w sprawie zmiany Wieloletniej Prognozy Finansowej Gminy Suwałki na lata 2018-2024.

- załącznik nr 2 "Wykaz przedsięwzięć do Wieloletniej Prognozy Finansowej Gminy Suwałki" z Uchwały nr II/10/18 Rady Gminy Suwałki z dnia 27 listopada 2018 roku w sprawie zmiany Wieloletniej Prognozy Finansowej Gminy Suwałki na lata 2018-2024.

§ 5. Wykonanie uchwały powierza się Wójtowi Gminy Suwałki.

§ 6. Uchwała wchodzi w życie z dniem podjęcia.

§ 7. Uchwała podlega ogłoszeniu poprzez wywieszenie na tablicy informacyjnej w Urzędzie Gminy Suwałki.

Przewodniczący Rady
Marek Jeromin

Wieloletnia prognoza finansowa ¹⁾

załącznik nr 1 do
uchwały nr III/16/18 RADY GMINY SUWAŁKI Z DNIA 21 GRUDNIA 2018 ROKU
z dnia 2018-12-21

Wyszczególnienie	Dochody ogółem ^x	z tego:										
		Dochody bieżące ^x	w tym:						Dochody majątkowe ^x	w tym:		
			dochody z tytułu udziału we wpływach z podatku dochodowego od osób fizycznych	dochody z tytułu udziału we wpływach z podatku dochodowego od osób prawnych	Podatki i opłaty ³⁾	w tym:		z subwencji ogólnej		z tytułu dotacji i środków przeznaczonych na cele bieżące	ze sprzedaży majątku ^x	z tytułu dotacji oraz środków przeznaczonych na inwestycje
						z podatku od nieruchomości						
Lp	1	1.1	1.1.1	1.1.2	1.1.3	1.1.3.1	1.1.4	1.1.5	1.2	1.2.1	1.2.2	
2018	45 399 678,73	40 208 250,73	5 844 950,00	175 500,00	16 106 477,00	10 784 287,00	6 204 946,00	10 981 117,73	5 191 428,00	2 497 464,00	2 688 326,00	
2019	43 531 217,00	38 552 657,00	8 237 076,00	130 000,00	15 535 260,00	10 400 000,00	4 774 001,00	9 334 922,00	4 978 560,00	972 077,00	4 000 845,00	
2020	42 548 922,00	40 352 906,00	8 319 446,00	131 300,00	16 712 307,00	10 863 000,00	4 845 611,00	9 550 816,00	2 196 016,00	196 016,00	2 000 000,00	
2021	43 439 900,00	41 159 964,00	8 402 641,00	132 613,00	17 046 556,00	11 080 260,00	4 918 295,00	9 741 833,00	2 279 936,00	297 978,00	2 000 000,00	
2022	44 348 698,00	41 983 163,00	8 486 667,00	133 939,00	17 387 484,00	11 301 865,00	4 992 069,00	9 936 669,00	2 365 535,00	280 000,00	2 085 535,00	
2023	45 275 672,00	42 822 826,00	8 571 534,00	135 278,00	17 735 233,00	11 527 902,00	5 066 950,00	10 135 403,00	2 452 846,00	280 000,00	2 172 846,00	
2024	46 208 505,00	43 679 283,00	8 657 249,00	136 631,00	18 089 938,00	11 758 460,00	5 142 954,00	10 338 111,00	2 529 222,00	280 000,00	2 249 222,00	

1) Wzór może być stosowany także w układzie pionowym, w którym poszczególne pozycje są przedstawione w kolumnach, a lata w wierszach.

2) Zgodnie z art. 227 ustawy z dnia 27 sierpnia 2009 r. o finansach publicznych (Dz. U. z 2013 r. poz. 885 z późn. zm.) zwanej dalej „ustawą”, wieloletnia prognoza finansowa obejmuje okres roku budżetowego oraz co najmniej trzech kolejnych lat. W sytuacji dłuższego okresu prognozowania finansowego wzór stosuje się także dla lat wykraczających poza minimalny (4 letni) okres prognozy, wynikający z art. 227 ustawy.

3) W pozycji wykazuje się kwoty wszystkich podatków i opłat pobieranych przez jednostki samorządu terytorialnego, a nie tylko podatków i opłat lokalnych.

Wyszczególnienie	Wydatki ogółem ^x	z tego:								Wydatki majątkowe ^x
		Wydatki bieżące ^x	w tym:							
			z tytułu poręczeń i gwarancji ^x	w tym:	na spłatę przejętych zobowiązań samodzielnego publicznego zakładu opieki zdrowotnej przekształconego na zasadach określonych w przepisach o działalności leczniczej, w wysokości w jakiej nie podlegają sfinansowaniu dotacją z budżetu państwa ⁴⁾	wydatki na obsługę długu ^x	w tym:			
				gwarancje i poręczenia podlegające wyłączeniu z limitu spłaty zobowiązań, o którym mowa w art. 243 ustawy ^x			odsetki i dyskonto określone w art. 243 ust. 1 ustawy ^x	odsetki i dyskonto podlegające wyłączeniu z limitu spłaty zobowiązań, o którym mowa w art. 243 ustawy, w terminie nie dłuższym niż 90 dni po zakończeniu programu, projektu lub zadania i otrzymaniu refundacji z tych środków (bez odsetek i dyskonta od zobowiązań na wkład krajowy) ^x	odsetki i dyskonto podlegające wyłączeniu z limitu spłaty zobowiązań, o którym mowa w art. 243 ustawy, z tytułu zobowiązań zaciągniętych na wkład krajowy ^x	
Lp	2	2.1	2.1.1	2.1.1.1	2.1.2	2.1.3	2.1.3.1	2.1.3.1.1	2.1.3.1.2	2.2
2018	53 608 051,73	35 140 206,73	0,00	0,00	0,00	96 500,00	70 000,00	0,00	0,00	18 467 845,00
2019	46 531 217,00	36 187 296,00	0,00	0,00	x	145 664,00	120 664,00	0,00	0,00	10 343 921,00
2020	41 514 922,00	36 869 765,00	0,00	0,00	x	102 000,00	97 000,00	0,00	0,00	4 645 157,00
2021	42 405 900,00	37 607 160,00	0,00	0,00	x	84 000,00	79 000,00	0,00	0,00	4 798 740,00
2022	43 314 698,00	38 359 304,00	0,00	0,00	x	67 000,00	62 000,00	0,00	0,00	4 955 394,00
2023	44 241 672,00	39 126 490,00	0,00	0,00	x	49 000,00	44 736,00	0,00	0,00	5 115 182,00
2024	45 174 505,00	39 909 019,00	0,00	0,00	x	22 000,00	17 317,00	0,00	0,00	5 265 486,00

4) W pozycji wykazuje się kwoty dla lat budżetowych 2013-2018.

Wyszczególnienie	Wynik budżetu ^x	Przychody budżetu ^x	z tego:							
			Nadwyżka budżetowa z lat ubiegłych ^x	w tym:	Wolne środki, o których mowa w art. 217 ust.2 pkt 6 ustawy ^x	w tym:	Kredyty, pożyczki, emisja papierów wartościowych ^x	w tym:	Inne przychody niezwiązane z zaciąganiem długu ^{5) x}	w tym:
				na pokrycie deficytu budżetu ^x		na pokrycie deficytu budżetu ^x		na pokrycie deficytu budżetu ^x		na pokrycie deficytu budżetu ^x
Lp	3	4	4.1	4.1.1	4.2	4.2.1	4.3	4.3.1	4.4	4.4.1
2018	-8 208 373,00	8 358 373,00	3 208 373,00	3 208 373,00	150 000,00	0,00	5 000 000,00	5 000 000,00	0,00	0,00
2019	-3 000 000,00	4 980 000,00	0,00	0,00	2 980 000,00	1 000 000,00	2 000 000,00	2 000 000,00	0,00	0,00
2020	1 034 000,00	150 000,00	0,00	0,00	150 000,00	0,00	0,00	0,00	0,00	0,00
2021	1 034 000,00	150 000,00	0,00	0,00	150 000,00	0,00	0,00	0,00	0,00	0,00
2022	1 034 000,00	150 000,00	0,00	0,00	150 000,00	0,00	0,00	0,00	0,00	0,00
2023	1 034 000,00	150 000,00	0,00	0,00	150 000,00	0,00	0,00	0,00	0,00	0,00
2024	1 034 000,00	150 000,00	0,00	0,00	150 000,00	0,00	0,00	0,00	0,00	0,00

5) W pozycji wykazuje się w szczególności kwoty przychodów z tytułu prywatyzacji majątku oraz spłaty pożyczek udzielonych ze środków jednostki.

Wyszczególnienie	Rozchody budżetu ^x	z tego:						Kwota długu ^x	Kwota zobowiązań wynikających z przejęcia przez jednostkę samorządu terytorialnego zobowiązań po likwidowanych i przekształcanych jednostkach zaliczanych do sektora finansów publicznych	Relacja zrównoważenia wydatków bieżących, o której mowa w art. 242	
		Spłaty rat kapitałowych kredytów i pożyczek oraz wykup papierów wartościowych ^x	w tym:				Inne rozchody niezwiązane ze spłatą długu			Różnica między dochodami bieżącymi a wydatkami bieżącymi	Różnica między dochodami bieżącymi, skorygowanymi o środki ⁷⁾ , a wydatkami bieżącymi, pomniejszonymi ⁸⁾ o wydatki
			łączna kwota przypadających na dany rok kwot ustawowych wyłączeń z limitu spłaty zobowiązań, o którym mowa w art. 243 ustawy ^x	z tego:							
				kwota przypadających na dany rok kwot ustawowych wyłączeń określonych w art. 243 ust. 3 ustawy ^x	kwota przypadających na dany rok kwot ustawowych wyłączeń określonych w art. 243 ust. 3a ustawy ^x	kwota przypadających na dany rok kwot ustawowych wyłączeń innych niż określone w art. 243 ustawy ⁶⁾ ^x					
Lp	5	5.1	5.1.1	5.1.1.1	5.1.1.2	5.1.1.3	5.2	6	7	8.1	8.2
2018	150 000,00	150 000,00	0,00	0,00	0,00	0,00	0,00	5 900 000,00	0,00	5 068 044,00	8 426 417,00
2019	1 980 000,00	1 980 000,00	0,00	0,00	0,00	0,00	0,00	5 920 000,00	0,00	2 365 361,00	5 345 361,00
2020	1 184 000,00	1 184 000,00	0,00	0,00	0,00	0,00	0,00	4 736 000,00	0,00	3 483 141,00	3 633 141,00
2021	1 184 000,00	1 184 000,00	0,00	0,00	0,00	0,00	0,00	3 552 000,00	0,00	3 552 804,00	3 702 804,00
2022	1 184 000,00	1 184 000,00	0,00	0,00	0,00	0,00	0,00	2 368 000,00	0,00	3 623 859,00	3 773 859,00
2023	1 184 000,00	1 184 000,00	0,00	0,00	0,00	0,00	0,00	1 184 000,00	0,00	3 696 336,00	3 846 336,00
2024	1 184 000,00	1 184 000,00	0,00	0,00	0,00	0,00	0,00	0,00	0,00	3 770 264,00	3 920 264,00

6) W pozycji wykazuje się w szczególności wyłączenia wynikające z art. 36 ustawy z dnia 7 grudnia 2012 r. o zmianie niektórych ustaw w związku z realizacją ustawy budżetowej (Dz.U. poz. 1456 oraz z 2013 r. poz. 1199) oraz kwoty wykupu obligacji przychodowych.

7) Skorygowanie o środki określone w przepisach dotyczy w szczególności powiększenia o nadwyżkę budżetową z lat ubiegłych, zgodnie z art. 242 ustawy.

8) Pomniejszenie wydatków bieżących, zgodnie z art. 36 ust. 1 pkt 1 ustawy z dnia 7 grudnia 2012 r. o zmianie niektórych ustaw w związku z realizacją ustawy budżetowej, dotyczy lat 2013-2015.

Wyszczególnienie	Wskaźnik spłaty zobowiązań								
	Wskaźnik planowanej łącznej kwoty spłaty zobowiązań, o której mowa w art. 243 ust. 1 ustawy, do dochodów, bez uwzględnienia zobowiązań związku współtworzonego przez jednostkę samorządu terytorialnego i bez uwzględnienia ustawowych wyłączeń przypadających na dany rok ^x	Wskaźnik planowanej łącznej kwoty spłaty zobowiązań, o której mowa w art. 243 ust. 1 ustawy, do dochodów, bez uwzględnienia zobowiązań związku współtworzonego przez jednostkę samorządu terytorialnego, po uwzględnieniu ustawowych wyłączeń przypadających na dany rok ^x	Kwota zobowiązań związku współtworzonego przez jednostkę samorządu terytorialnego przypadających do spłaty w danym roku budżetowym, podlegająca doliczeniu zgodnie z art. 244 ustawy ^x	Wskaźnik planowanej łącznej kwoty spłaty zobowiązań, o której mowa w art. 243 ust. 1 ustawy, do dochodów, po uwzględnieniu zobowiązań związku współtworzonego przez jednostkę samorządu terytorialnego oraz po uwzględnieniu ustawowych wyłączeń przypadających na dany rok ^x	Wskaźnik dochodów bieżących powiększonych o dochody ze sprzedaży majątku oraz pomniejszonych o wydatki bieżące, do dochodów budżetu, ustalony dla danego roku (wskaźnik jednoroczny) ^x	Dopuszczalny wskaźnik spłaty zobowiązań określony w art. 243 ustawy, po uwzględnieniu ustawowych wyłączeń ⁹⁾ , obliczony w oparciu o plan 3 kwartału roku poprzedzającego pierwszy rok prognozy (wskaźnik ustalony w oparciu o średnią arytmetyczną z 3 poprzednich lat) ^x	Dopuszczalny wskaźnik spłaty zobowiązań określony w art. 243 ustawy, po uwzględnieniu ustawowych wyłączeń, obliczony w oparciu o wykonanie roku poprzedzającego pierwszy rok prognozy (wskaźnik ustalony w oparciu o średnią arytmetyczną z 3 poprzednich lat) ^x	Informacja o spełnieniu wskaźnika spłaty zobowiązań określonego w art. 243 ustawy, po uwzględnieniu zobowiązań związku współtworzonego przez jednostkę samorządu terytorialnego oraz po uwzględnieniu ustawowych wyłączeń, obliczonego w oparciu o plan 3 kwartałów roku poprzedzającego rok budżetowy ^x	Informacja o spełnieniu wskaźnika spłaty zobowiązań określonego w art. 243 ustawy, po uwzględnieniu zobowiązań związku współtworzonego przez jednostkę samorządu terytorialnego oraz po uwzględnieniu ustawowych wyłączeń, obliczonego w oparciu o wykonanie roku poprzedzającego rok budżetowy ^x
Lp	9.1	9.2	9.3	9.4	9.5	9.6	9.6.1	9.7	9.7.1
2018	0,48%	0,48%	0,00	0,48%	16,66%	15,61%	18,82%	TAK	TAK
2019	4,83%	4,83%	0,00	4,83%	7,67%	16,06%	19,28%	TAK	TAK
2020	3,01%	3,01%	0,00	3,01%	8,65%	13,14%	16,36%	TAK	TAK
2021	2,91%	2,91%	0,00	2,91%	8,86%	10,99%	10,99%	TAK	TAK
2022	2,81%	2,81%	0,00	2,81%	8,80%	8,39%	8,39%	TAK	TAK
2023	2,71%	2,71%	0,00	2,71%	8,78%	8,77%	8,77%	TAK	TAK
2024	2,60%	2,60%	0,00	2,60%	8,77%	8,81%	8,81%	TAK	TAK

9) W pozycji wykazuje się w szczególności wyłączenia wynikające z art. 36 ustawy z dnia 7 grudnia 2012 r. o zmianie niektórych ustaw w związku z realizacją ustawy budżetowej oraz wyłączenia związane z emisją obligacji przychodowych. Identyczne wyłączenia dotyczą pozycji 9.6.1.

Wyszczególnienie	Przeznaczenie prognozowanej nadwyżki budżetowej ¹⁰⁾	w tym na:	Informacje uzupełniające o wybranych rodzajach wydatków budżetowych							
						z tego:				
						bieżące	majątkowe			
		Splaty kredytów, pożyczek i wykup papierów wartościowych	Wydatki bieżące na wynagrodzenia i składki od nich naliczane	Wydatki związane z funkcjonowaniem organów jednostki samorządu terytorialnego ¹¹⁾	Wydatki objęte limitem, o którym mowa w art. 226 ust. 3 pkt 4 ustawy			Wydatki inwestycyjne kontynuowane ¹²⁾	Nowe wydatki inwestycyjne ¹³⁾	Wydatki majątkowe w formie dotacji
Lp	10	10.1	11.1	11.2	11.3	11.3.1	11.3.2	11.4	11.5	11.6
2018	0,00	0,00	11 957 856,73	4 392 825,00	1 797 409,00	0,00	1 797 409,00	883 025,00	16 264 201,00	1 272 619,00
2019	0,00	0,00	12 502 248,00	4 663 567,00	6 756 067,00	0,00	6 756 067,00	1 252 344,00	8 604 235,00	437 342,00
2020	1 034 000,00	1 034 000,00	12 755 878,00	4 713 220,00	2 185 000,00	0,00	2 185 000,00	0,00	4 645 157,00	0,00
2021	1 034 000,00	1 034 000,00	12 947 216,00	4 783 918,00	0,00	0,00	0,00	0,00	4 798 740,00	0,00
2022	1 034 000,00	1 034 000,00	13 141 424,00	4 855 677,00	0,00	0,00	0,00	0,00	4 955 394,00	0,00
2023	1 034 000,00	1 034 000,00	13 338 546,00	4 928 512,00	0,00	0,00	0,00	0,00	5 115 182,00	0,00
2024	1 034 000,00	1 034 000,00	13 538 624,00	5 002 440,00	0,00	0,00	0,00	0,00	5 265 486,00	0,00

10) Przeznaczenie nadwyżki budżetowej, inne niż splaty kredytów, pożyczek i wykup papierów wartościowych, wymaga określenia w objaśnieniach do wieloletniej prognozy finansowej.

11) W pozycji wykazuje się kwoty wydatków w ramach zadań własnych klasyfikowanych w dziale 750- Administracja publiczna w rozdziałach właściwych dla organów i urzędów jednostki samorządu terytorialnego (rozdziały od 75017 do 75023).

12) W pozycji wykazuje się wartość inwestycji rozpoczętych co najmniej w poprzednim roku budżetowym, którego dotyczy kolumna.

13) W pozycji wykazuje się wartość nowych inwestycji, które planuje się rozpocząć w roku, którego dotyczy kolumna.

Wyszczególnienie	Finansowanie programów, projektów lub zadań realizowanych z udziałem środków, o których mowa w art. 5 ust. 1 pkt 2 i 3 ustawy								
	Dochody bieżące na programy, projekty lub zadania finansowane z udziałem środków, o których mowa w art. 5 ust. 1 pkt 2 i 3 ustawy	w tym:		Dochody majątkowe na programy, projekty lub zadania finansowane z udziałem środków, o których mowa w art. 5 ust. 1 pkt 2 i 3 ustawy	w tym:		Wydatki bieżące na programy, projekty lub zadania finansowane z udziałem środków, o których mowa w art. 5 ust. 1 pkt 2 i 3 ustawy	w tym:	Wydatki bieżące na realizację programu, projektu lub zadania wynikające wyłącznie z zawartych umów z podmiotem dysponującym środkami, o których mowa w art. 5 ust. 1 pkt 2 ustawy
		środki określone w art. 5 ust. 1 pkt 2 ustawy	w tym:		środki określone w art. 5 ust. 1 pkt 2 ustawy	w tym:			
			środki określone w art. 5 ust. 1 pkt 2 ustawy wynikające wyłącznie z zawartych umów na realizację programu, projektu lub zadania ¹⁴⁾			środki określone w art. 5 ust. 1 pkt 2 ustawy wynikające wyłącznie z zawartych umów na realizację programu, projektu lub zadania			
Lp	12.1	12.1.1	12.1.1.1	12.2	12.2.1	12.2.1.1	12.3	12.3.1	12.3.2
2018	141 159,00	139 079,24	139 079,24	1 151 360,00	1 151 360,00	1 151 360,00	187 078,00	158 919,24	158 919,24
2019	264 844,00	264 844,00	264 844,00	3 123 105,00	3 095 866,00	3 095 866,00	0,00	0,00	0,00
2020	0,00	0,00	0,00	0,00	0,00	0,00	0,00	0,00	0,00
2021	0,00	0,00	0,00	0,00	0,00	0,00	0,00	0,00	0,00
2022	0,00	0,00	0,00	0,00	0,00	0,00	0,00	0,00	0,00
2023	0,00	0,00	0,00	0,00	0,00	0,00	0,00	0,00	0,00
2024	0,00	0,00	0,00	0,00	0,00	0,00	0,00	0,00	0,00

14) W pozycji 12.1.1.1, 12.2.1.1, 12.3.2, 12.4.2., 12.5.1, 12.6.1, 12.7.1 oraz 12.8.1. wykazuje się wyłącznie kwoty wynikające z umów na realizację programu, projektu lub zadania zawartych na dzień uchwalenia prognozy, a nieplanowanych do zawarcia w okresie prognozy.

Wyszczególnienie	Wydatki majątkowe na programy, projekty lub zadania finansowane z udziałem środków, o których mowa w art. 5 ust. 1 pkt 2 i 3 ustawy	w tym:	Wydatki majątkowe na realizację programu, projektu lub zadania wynikające wyłącznie z zawartych umów z podmiotem dysponującym środkami, o których mowa w art. 5 ust. 1 pkt 2 ustawy	Wydatki na wkład krajowy w związku z umową na realizację programu, projektu lub zadania finansowanego z udziałem środków, o których mowa w art. 5 ust. 1 pkt 2 ustawy bez względu na stopień finansowania tymi środkami	w tym:	Wydatki na wkład krajowy w związku z zawartą po dniu 1 stycznia 2013 r. umową na realizację programu, projektu lub zadania finansowanego w co najmniej 60% środkami, o których mowa w art. 5 ust. 1 pkt 2 ustawy ¹⁵⁾	w tym:	Przychody z tytułu kredytów, pożyczek, emisji papierów wartościowych powstające w związku z umową na realizację programu, projektu lub zadania finansowanego z udziałem środków, o których mowa w art. 5 ust. 1 pkt 2 ustawy bez względu na stopień finansowania	w tym:
		finansowane środkami określonymi w art. 5 ust. 1 pkt 2 ustawy			w związku z już zawartą umową na realizację programu, projektu lub zadania		w związku z już zawartą umową na realizację programu, projektu lub zadania		w związku z już zawartą umową na realizację programu, projektu lub zadania
Lp	12.4	12.4.1	12.4.2	12.5	12.5.1	12.6	12.6.1	12.7	12.7.1
2018	5 075 905,00	3 333 696,00	3 343 696,00	1 776 367,76	1 776 367,76	1 776 367,76	1 776 367,76	0,00	0,00
2019	813 272,00	657 457,00	657 457,00	0,00	0,00	0,00	0,00	0,00	0,00
2020	0,00	0,00	0,00	0,00	0,00	0,00	0,00	0,00	0,00
2021	0,00	0,00	0,00	1 088,00	0,00	0,00	0,00	0,00	0,00
2022	0,00	0,00	0,00	0,00	0,00	0,00	0,00	0,00	0,00
2023	0,00	0,00	0,00	0,00	0,00	0,00	0,00	0,00	0,00
2024	0,00	0,00	0,00	0,00	0,00	0,00	0,00	0,00	0,00

15) Przez program, projekt lub zadanie finansowane w co najmniej 60% środkami, o których mowa w art. 5 ust. 1 pkt 2 ustawy, należy rozumieć także taki program, projekt lub zadanie przynoszące dochód, dla których poziom finansowania ze środków, o których mowa w art. 5 ust. 1 pkt 2 ustawy, ustala się po odliczeniu zdyskontowanego dochodu obliczanego zgodnie z przepisami Unii Europejskiej dotyczącymi takiego programu, projektu lub zadania.

Wyszczególnienie	Kwoty dotyczące przejęcia i spłaty zobowiązań po samodzielnych publicznych zakładach opieki zdrowotnej oraz pokrycia ujemnego wyniku								
	Przychody z tytułu kredytów, pożyczek, emisji papierów wartościowych powstające w związku z zawartą po dniu 1 stycznia 2013 r. umową na realizację programu, projektu lub zadania finansowanego w co najmniej 60% środkami, o których	w tym:	Kwota zobowiązań wynikających z przejęcia przez jednostkę samorządu terytorialnego zobowiązań po likwidowanych i przekształcanych zakładach opieki zdrowotnej	Dochody budżetowe z tytułu dotacji celowej z budżetu państwa, o której mowa w art. 196 ustawy z dnia 15 kwietnia 2011 r. o działalności leczniczej (Dz. U. z 2013 r. poz. 217, z późn. zm.)	Wysokość zobowiązań podlegających umorzeniu, o którym mowa w art. 190 ustawy o działalności leczniczej	Wydatki na spłatę przejętych zobowiązań samodzielnego publicznego zakładu opieki zdrowotnej przekształconego na zasadach określonych w przepisach o działalności leczniczej	Wydatki na spłatę przejętych zobowiązań samodzielnego publicznego zakładu opieki zdrowotnej likwidowanego na zasadach określonych w przepisach o działalności leczniczej	Wydatki na spłatę zobowiązań samodzielnego publicznego zakładu opieki zdrowotnej przejętych do końca 2011 r. na podstawie przepisów o zakładach opieki zdrowotnej	Wydatki bieżące na pokrycie ujemnego wyniku finansowego samodzielnego publicznego zakładu opieki zdrowotnej
		w związku z już zawartą umową na realizację programu, projektu lub zadania							
Lp	12.8	12.8.1	13.1	13.2	13.3	13.4	13.5	13.6	13.7
2018	0,00	0,00	0,00	0,00	0,00	0,00	0,00	0,00	0,00
2019	0,00	0,00	0,00	0,00	0,00	0,00	0,00	0,00	0,00
2020	0,00	0,00	0,00	0,00	0,00	0,00	0,00	0,00	0,00
2021	0,00	0,00	0,00	0,00	0,00	0,00	0,00	0,00	0,00
2022	0,00	0,00	0,00	0,00	0,00	0,00	0,00	0,00	0,00
2023	0,00	0,00	0,00	0,00	0,00	0,00	0,00	0,00	0,00
2024	0,00	0,00	0,00	0,00	0,00	0,00	0,00	0,00	0,00

Wyszczególnienie	Dane uzupełniające o długu i jego spłacie						
	Splaty rat kapitałowych oraz wykup papierów wartościowych, o których mowa w pkt. 5.1., wynikające wyłącznie z tytułu zobowiązań już zaciągniętych ^x	Kwota długu, którego planowana spłata dokona się z wydatków budżetu ^x	Wydatki zmniejszające dług ^x	w tym:			Wynik operacji niekasowych wpływających na kwotę długu (m.in. umorzenia, różnice kursowe) ^x
				spłata zobowiązań wymagalnych z lat poprzednich, innych niż w poz. 14.3.3 ^x	związane z umowami zaliczanymi do tytułów dłużnych wliczanych do państwowego długu publicznego ^x	wypłaty z tytułu wymagalnych poręczeń i gwarancji ^x	
Lp	14.1	14.2	14.3	14.3.1	14.3.2	14.3.3	14.4
2018	150 000,00	0,00	0,00	0,00	0,00	0,00	-251,30
2019	1 980 000,00	0,00	0,00	0,00	0,00	0,00	0,00
2020	784 000,00	0,00	0,00	0,00	0,00	0,00	0,00
2021	784 000,00	0,00	0,00	0,00	0,00	0,00	0,00
2022	784 000,00	0,00	0,00	0,00	0,00	0,00	0,00
2023	784 000,00	0,00	0,00	0,00	0,00	0,00	0,00
2024	784 000,00	0,00	0,00	0,00	0,00	0,00	0,00

* Informacja o spełnieniu wskaźnika spłaty zobowiązań określonego w art. 243 ustawy po uwzględnieniu zobowiązań związku współtworzonego przez jednostkę samorządu terytorialnego oraz po uwzględnieniu ustawowych wyłączeń zostanie automatycznie wygenerowana przez aplikację wskazaną przez Ministra Finansów, o której mowa w § 4 ust. 1 rozporządzenia Ministra Finansów z dnia 10 stycznia 2013 r. w sprawie wieloletniej prognozy finansowej jednostki samorządu terytorialnego (Dz. U. z 2015 r. poz. 92). Automatyczne wyliczenia danych na podstawie wartości historycznych i prognozowanych przez jednostkę samorządu terytorialnego dotyczą w szczególności także pozycji 9.6.–9.6.1 i pozycji z sekcji 16.

** Należy wskazać jedną z następujących podstaw prawnych: art. 240a ust. 4 / art. 240a ust. 8 / art. 240b ustawy określającą procedurę jaką objęta jest jednostka samorządu terytorialnego.

x - pozycje oznaczone symbolem „x” sporządza się na okres, na który zaciągnięto oraz planuje się zaciągnąć zobowiązania dłużne (prognoza kwoty długu). Okres ten nie podlega wydłużeniu w sytuacji planowania wydatków z tytułu niewymagalnych poręczeń i gwarancji. W przypadku planowania wydatków z tytułu niewymagalnych poręczeń i gwarancji w okresie dłuższym niż okres, na który zaciągnięto oraz planuje się zaciągnąć zobowiązania dłużne, informację o wydatkach z tytułu niewymagalnych poręczeń i gwarancji, wykraczających poza wspomniany okres, należy zamieścić w objaśnieniach do wieloletniej prognozy finansowej. W przypadku, gdy kwoty wydatków wynikające z limitów wydatków na przedsięwzięcia wykraczają poza okres prognozy kwoty długu to pozycje oznaczone symbolem „x” sporządza się do ostatniego roku, na który ustalono limit wydatków na realizację przedsięwzięć wieloletnich.

16) Pozycje sekcji 15 są wykazywane wyłącznie przez jednostki samorządu terytorialnego emitujące obligacje przychodowe.

17) Pozycje sekcji 16 wykazują wyłącznie jednostki objęte procedurą wynikającą z art. 240a lub art. 240b ustawy

Przedsięwzięcia WPF

załącznik nr 2 do
uchwały nr III/16/18 RADY GMINY SUWAŁKI Z DNIA 21 GRUDNIA 2018 ROKU
z dnia 2018-12-21

kwoty w zł

L.p.	Nazwa i cel	Jednostka odpowiedzialna lub koordynująca	Okres realizacji		Łączne nakłady finansowe test	Limit 2018	Limit 2019	Limit 2020	Limit zobowiązań
			Od	Do					
1	Wydatki na przedsięwzięcia-ogółem (1.1+1.2+1.3)				A 10 000 185,00	1 707 100,00	0 750 007,00	0 105 000,00	1 000 101,00
					B 0 701 055,00	0 500 100,00	0 715 100,00	0 000 000,00	0 017 011,00
					C 1 074 000,00	700 000,00	10 001,00	1 055 717,00	1 010 070,00
1.a	- wydatki bieżące				A 0,00	0,00	0,00	0,00	0,00
					B 0 000 700,00	0,00	0 000 000,00	0 000 000,00	0 000 700,00
					C 0 000 700,00	0,00	0 000 000,00	0 000 000,00	0 000 700,00
1.b	- wydatki majątkowe				A 10 000 185,00	1 707 100,00	0 750 007,00	0 105 000,00	1 000 101,00
					B 0 100 005,00	0 500 100,00	0 110 001,00	0,00	0 017 011,00
					C 1 070 000,00	700 000,00	0 07 100,00	0 105 000,00	1 015 000,00
1.1	Wydatki na programy, projekty lub zadania związane z programami realizowanymi z udziałem środków, o których mowa w art.5 ust.1 pkt 2 i 3 ustawy z dnia 27 sierpnia 2009.r. o finansach publicznych (Dz.U.Nr 157, poz.1240,z późn.zm.), z tego:				A 0 070 170,00	1 001 000,00	0 10 070,00	0,00	0,00
					B 0 075 511,00	1 001 000,00	0 071 107,00	0 000 000,00	1 000 100,00
					C 1 007 000,00	0,00	1 500 055,00	0 000 000,00	1 000 100,00
1.1.1	- wydatki bieżące				A 0,00	0,00	0,00	0,00	0,00
					B 0 000 700,00	0,00	0 000 000,00	0 000 000,00	0 000 700,00
					C 0 000 700,00	0,00	0 000 000,00	0 000 000,00	0 000 700,00
1.1.1.2	Nowe usługi dla biznesu-nowe możliwości dla regionów transgranicznych -	URZĄD GMINY SUWAŁKI	2018	2021	A 0,00	0,00	0,00	0,00	0,00
					B 0 01 000,00	0,00	1 07 000,00	0 000 000,00	0 01 000,00
					C 0 01 000,00	0,00	1 07 000,00	0 000 000,00	0 01 000,00
1.1.1.3	Współpraca Litwy i Polski w zakresie ochrony dziedzictwa kulturowego i promowania turystyki -	URZĄD GMINY SUWAŁKI	2018	2020	A 0,00	0,00	0,00	0,00	0,00
					B 0 05 500,00	0,00	0 00 705,00	1 00 005,00	0 05 500,00
					C 0 05 500,00	0,00	0 00 705,00	1 00 005,00	0 05 500,00
1.1.1.4	Wzmacnianie współpracy służb ratowniczych w zakresie ochrony pożarowej na obszarze Polski i Litwy -	URZĄD GMINY SUWAŁKI	2019	2020	A 0,00	0,00	0,00	0,00	0,00
					B 1 05 070,00	0,00	50 501,00	75 707,00	1 05 070,00
					C 1 05 070,00	0,00	50 501,00	75 707,00	1 05 070,00
1.1.2	- wydatki majątkowe				A 0 070 170,00	1 001 000,00	0 10 070,00	0,00	0,00
					B 0 070 011,00	1 001 000,00	0 107 005,00	0,00	1 000 100,00
					C 1 001 000,00	0,00	1 001 000,00	0,00	1 000 100,00
1.1.2.1	Zielona Gmina- zakup i montaż kolektorów słonecznych i paneli fotowoltaicznych na budynkach mieszkalnych w Gminie Suwałki -	SUWAŁKI	2018	2019	A 1 100 000,00	1 001 000,00	0 05 100,00	0,00	0,00
					B 1 105 001,00	1 001 000,00	0 00 705,00	0,00	0,00
					C 5 000,00	0,00	5 000,00	0,00	0,00
1.1.2.3	Współpraca Litwy i Polski w zakresie ochrony dziedzictwa kulturowego i promowania turystyki -	URZĄD GMINY SUWAŁKI	2018	2020	A 0,00	0,00	0,00	0,00	0,00
					B 1 07 100,00	0,00	1 07 100,00	0,00	1 07 100,00
					C 1 07 100,00	0,00	1 07 100,00	0,00	1 07 100,00
1.1.2.4	Nowe usługi dla biznesu-nowe możliwości dla regionów transgranicznych -	URZĄD GMINY SUWAŁKI	2019	2021	A 0,00	0,00	0,00	0,00	0,00
					B 0 01 000,00	0,00	0 01 000,00	0,00	0 01 000,00
					C 0 01 000,00	0,00	0 01 000,00	0,00	0 01 000,00
1.1.2.5	Wzmacnianie współpracy służb ratowniczych w zakresie ochrony pożarowej na obszarze Polski i Litwy -	URZĄD GMINY SUWAŁKI	2019	2020	A 0,00	0,00	0,00	0,00	0,00
					B 700 000,00	0,00	700 000,00	0,00	700 000,00
					C 700 000,00	0,00	700 000,00	0,00	700 000,00

L.p.	Nazwa i cel	Jednostka odpowiedzialna lub koordynująca	Okres realizacji		Łączne nakłady finansowe test		Limit 2018	Limit 2019	Limit 2020	Limit zobowiązań
			Od	Do						
1.1.2.6	Zielona Gmina II - zakup i montaż kolektorów słonecznych i paneli fotowoltaicznych na budynkach mieszkalnych w Gminie Suwałki” -	URZĄD GMINY SUWAŁKI	2018	2019	A	597 799,00	0,00	597 799,00	0,00	0,00
					B	597 799,00	0,00	597 799,00	0,00	0,00
					C	0,00	0,00	0,00	0,00	0,00
1.2	Wydatki na programy, projekty lub zadania związane z umowami partnerstwa publiczno-prywatnego, z tego:				A	0,00	0,00	0,00	0,00	0,00
					B	0,00	0,00	0,00	0,00	0,00
					C	0,00	0,00	0,00	0,00	0,00
1.2.1	- wydatki bieżące				A	0,00	0,00	0,00	0,00	0,00
					B	0,00	0,00	0,00	0,00	0,00
					C	0,00	0,00	0,00	0,00	0,00
1.2.2	- wydatki majątkowe				A	0,00	0,00	0,00	0,00	0,00
					B	0,00	0,00	0,00	0,00	0,00
					C	0,00	0,00	0,00	0,00	0,00
1.3	Wydatki na programy, projekty lub zadania pozostałe (inne niż wymienione w pkt 1.1 i 1.2),z tego				A	9 799 997,00	599 599,00	5 949 795,00	9 495 999,00	4 999 494,00
					B	5 759 444,00	4 999 599,00	4 944 959,00	0,00	4 755 494,00
					C	9 999 599,00	799 999,00	4 994 799,00	9 495 999,00	9 995 999,00
1.3.1	- wydatki bieżące				A	0,00	0,00	0,00	0,00	0,00
					B	0,00	0,00	0,00	0,00	0,00
					C	0,00	0,00	0,00	0,00	0,00
1.3.2	- wydatki majątkowe				A	9 799 997,00	599 599,00	5 949 795,00	9 495 999,00	4 999 494,00
					B	5 759 444,00	4 999 599,00	4 944 959,00	0,00	4 755 494,00
					C	9 999 599,00	799 999,00	4 994 799,00	9 495 999,00	9 995 999,00
1.3.2.1	„Rozbudowa, nadbudowa i przebudowa istniejącego budynku ochotniczej straży pożarnej na cele usługowe związane z promocją kultury, historii i turystyki z infrastrukturą techniczną i zagospodarowaniem terenu	URZĄD GMINY SUWAŁKI	2017	2019	A	646 999,00	0,00	449 999,00	0,00	0,00
					B	646 999,00	0,00	449 999,00	0,00	0,00
					C	0,00	0,00	0,00	0,00	0,00
1.3.2.2	„Rozbudowa, nadbudowa i przebudowa istniejącego budynku ochotniczej straży pożarnej na cele usługowe związane z promocją kultury, historii i turystyki z infrastrukturą techniczną i zagospodarowaniem terenu	URZĄD GMINY SUWAŁKI	2017	2019	A	995 959,00	499 999,00	999 999,00	0,00	0,00
					B	995 959,00	499 999,00	999 999,00	0,00	0,00
					C	0,00	0,00	0,00	0,00	0,00
1.3.2.3	Zielona Gmina- zakup i montaż kolektorów słonecznych i paneli fotowoltaicznych na budynkach mieszkalnych w Gminie Suwałki -	URZĄD GMINY SUWAŁKI	2017	2019	A	449 594,00	99 459,00	99 459,00	0,00	0,00
					B	449 594,00	99 459,00	99 459,00	0,00	0,00
					C	0,00	0,00	0,00	0,00	0,00
1.3.2.4	„Budowa i rozbudowa drogi gminnej KD oznaczonej numerem ewidencyjnym 115/15, 120 położonej w obrębie ewidencyjnym Krzywe	URZĄD GMINY SUWAŁKI	2017	2019	A	4 949 999,00	0,00	4 949 999,00	0,00	0,00
					B	4 999 449,00	449 999,00	999 999,00	0,00	0,00
					C	99 449,00	449 999,00	449 999,00	0,00	0,00
1.3.2.5	Rozbudowa systemu komunikacyjnego Gminy Suwałki poprzez budowę	URZĄD GMINY SUWAŁKI	2016	2019	A	1 776 423,00	0,00	1 755 481,00	0,00	1 755 481,00
	B				1 776 423,00	0,00	1 755 481,00	0,00	1 755 481,00	
	(wartość zmniejszona)						C	0,00	0,00	0,00
1.3.2.6	Przebudowa drogi z nawierzchni żwirowej na nawierzchnię utwardzoną w msc. Okuniowiec na dz. nr ewid. 172/1 na dł. ok. 550m -	URZĄD GMINY SUWAŁKI	2018	2019	A	494 959,00	99 999,00	999 999,00	0,00	0,00
					B	494 959,00	99 999,00	999 999,00	0,00	0,00
					C	0,00	0,00	0,00	0,00	0,00

L.p.	Nazwa i cel	Jednostka odpowiedzialna lub koordynująca	Okres realizacji		Łączne nakłady finansowe test	Limit 2018	Limit 2019	Limit 2020	Limit zobowiązań
			Od	Do					
1.3.2.7	Zielona Gmina II - zakup i montaż kolektorów słonecznych i paneli fotowoltaicznych na budynkach mieszkalnych w Gminie Suwałki -	URZĄD GMINY SUWAŁKI	2018	2019	A	70 470.00	4 050.00	75 420.00	0.00
					B	70 470.00	4 050.00	75 420.00	0.00
					C	0.00	0.00	0.00	0.00
1.3.2.8	Przebudowa drogi z nawierzchni żwirowej na nawierzchnię utwardzoną w msc. Osinki na działce nr ewid. 142/1 na dł. ok. 600m oraz na działce nr	URZĄD GMINY SUWAŁKI	2018	2019	A	4 000 000.00	0.00	4 000 000.00	0.00
					B	4 045 004.00	454 000.00	5 000 000.00	0.00
					C	0 000.00	454 000.00	444 300.00	0.00
1.3.2.9	Budowa sali sportowej przy Szkole Podstawowej w Nowej Wsi -	URZĄD GMINY SUWAŁKI	2018	2020	A	0 000 000.00	05 000.00	750 000.00	0 405 000.00
					B	0.00	0.00	0.00	0.00
					C	0 000 000.00	05 000.00	750 000.00	0 405 000.00

Legenda:

A - aktualna wartość

B - poprzednia wartość

Załącznik nr 3 do
Uchwały nr/18
Rady Gminy Suwałki
z dnia 21 grudnia 2018 roku

OBJAŚNIENIA DO WIELOLETNIEJ PROGNOZY FINANSOWEJ GMINY SUWAŁKI NA LATA 2018– 2024

W wieloletniej prognozie finansowej na lata 2018-2024 w budżecie roku 2018 wprowadzono zmiany polegające na zaktualizowaniu planu dochodów bieżących i planu dochodów majątkowych oraz na zaktualizowaniu planu wydatków bieżących i planu wydatków majątkowych.

Po wprowadzonych zmianach budżet gminy na 2018 rok wyniósł:

1) po stronie planowanych dochodów 45 399 678,73 zł, z tego:

- a) bieżące w wysokości 40 208 250,73 zł;
- b) majątkowe w wysokości 5 191 428,00 zł,

2) po stronie planowanych wydatków 53 608 051,73 zł, z tego:

- a) bieżące w wysokości 35 140 206,73 zł;
- b) majątkowe w wysokości 18 467 845,00 zł.

W związku z wprowadzonymi zmianami po stronie planu dochodów i planu wydatków w 2018 roku deficyt budżetu zmniejszył się o kwotę 2 580 067,00 zł i wyniósł 8 208 373,00 zł. Źródłem pokrycia deficytu budżetu będzie zaciągnięty kredyt w wysokości 5 000 000,00 zł oraz nadwyżka budżetu z lat ubiegłych w kwocie 3 208 373,00 zł.

Wynik operacyjny stanowiący różnicę pomiędzy dochodami bieżącym, a wydatkami bieżącymi w 2018 roku jest dodatni co oznacza, że została zachowana relacja z art. 242 ustawy o finansach publicznych. Gmina posiada płynność finansową oraz możliwość realizacji zadań inwestycyjnych z własnych środków i kredytów.

Z przedstawionych w prognozie wartości wynika, że w latach 2018 –2024 nie zostanie naruszona relacja, o której mowa w art. 243 ustawy o finansach publicznych, tj. stosunek łącznej kwoty przypadających w danym roku budżetowym spłaty rat kredytów i pożyczek wraz z należnymi w danym roku odsetkami do planowanych dochodów ogółem budżetu w latach kolejnych nie przekroczy średniej arytmetycznej z obliczonych dla ostatnich trzech lat relacji dochodów bieżących powiększonych o dochody ze sprzedaży majątku oraz pomniejszonych o wydatki bieżące, do dochodów ogółem budżetu.

Przewodniczący Rady
Marek Jeromin

UCHWAŁA NR

RADY GMINY SUWAŁKI

z dnia grudnia 2018 roku

w sprawie uchwalenia budżetu Gminy Suwałki na rok 2019

Na podstawie art. 18 ust. 2 pkt 4, pkt 9 lit. „c” i „d” ustawy z dnia 8 marca 1990 r. o samorządzie gminnym (tj. Dz. U. z 2018 r. poz. 994 ze zm.) oraz art. 211, art. 212, art. 214, art. 215, art. 217, art. 222, art. 235, art. 236, art. 237, art. 242, art. 258, art. 264 ust. 3 ustawy z dnia 27 sierpnia 2009 r. o finansach publicznych (tj. Dz. U. z 2017 r. poz. 2077 ze zm.) - Rada Gminy Suwałki uchwala, co następuje:

§ 1. Dochody budżetu gminy na rok 2019 w wysokości 43 531 217,00 zł, z tego:

- 1) bieżące w wysokości 38 552 657,00 zł;
- 2) majątkowe w wysokości 4 978 560,00 zł, zgodnie z Załącznikiem nr 1.

§ 2. Wydatki budżetu gminy na rok 2019 w wysokości 46 531 217,00 zł, z tego:

- 1) bieżące w wysokości 36 187 296,00 zł;
- 2) majątkowe w wysokości 10 343 921,00 zł, zgodnie z Załącznikiem nr 2.

§ 3. W budżecie tworzy się rezerwy:

- 1) ogólną w wysokości 50 000,00 zł;
- 2) celową w wysokości 120 000,00 zł z przeznaczeniem na realizację zadań własnych z zakresu zarządzania kryzysowego;
- 3) celową w wysokości 260 000,00 zł z przeznaczeniem na realizację zadań własnych z zakresu oświaty i wychowania;
- 4) celową w wysokości 50 000,00 zł z przeznaczeniem na realizację własnych zadań inwestycyjnych.

§ 4. Ustala się zadania inwestycyjne realizowane w roku 2019, zgodnie z Załącznikiem nr 3.

§ 5. Zestawienie wydatków na programy i projekty realizowane ze środków pochodzących z funduszy strukturalnych i Funduszu Spójności, zgodnie z Załącznikiem nr 4.

§ 6. Deficyt budżetu w wysokości 3 000 000,00 zł, który zostanie pokryty przychodami pochodzącymi z:

- a) wolnych środków w kwocie 1 000 000,00 zł;
- b) zaciąganych kredytów/pożyczek w kwocie 2 000 000,00 zł.

§ 7. Łączna kwota przychodów budżetu wynosi 4 980 000,00 zł oraz łączna kwota rozchodów budżetu wynosi 1 980 000,00 zł, zgodnie z Załącznikiem nr 5.

§ 8. Ustala się spłatę zobowiązań z tytułu wcześniej zaciągniętych kredytów w kwocie 1 980 000,00 zł z następujących źródeł:

- 1) wolnych środków w kwocie 1 980 000,00 zł.

§ 9. Limity zobowiązań z tytułu kredytów i pożyczek zaciąganych na:

- 1) sfinansowanie przejściowego deficytu budżetu w kwocie 2 000 000,00 zł;
- 2) sfinansowanie planowanego deficytu budżetu w kwocie 2 000 000,00 zł.

§ 10.1. Ustala się dochody w kwocie 67 500,00 zł z tytułu wydawania zezwoleń na sprzedaż napojów alkoholowych oraz wydatki w kwocie 66 500,00 zł na realizację zadań określonych w gminnym programie profilaktyki i rozwiązywania problemów alkoholowych i wydatki, zgodnie z Załącznikiem nr 6;

2. Ustala się wydatki w kwocie 1 000,00 zł na realizację zadań określonych w gminnym programie przeciwdziałania narkomanii, zgodnie z Załącznikiem nr 6;

3. Ustala się dochody w kwocie 880 867,00 zł z tytułu opłat za gospodarowanie odpadami komunalnymi i wydatki w kwocie 1 025 330,00 zł, które przeznacza się na pokrycie kosztów systemu gospodarowania odpadami komunalnymi określonych ustawą o utrzymaniu czystości i porządku w gminie, zgodnie z Załącznikiem nr 7;

4. Ustala się dochody w kwocie 24 000,00 zł i wydatki w kwocie 260 000,00 zł związane z realizacją zadań określonych ustawą Prawo ochrony środowiska, zgodnie z Załącznikiem nr 8.

§ 11. Zestawienie planowanych kwot dotacji celowych dla jednostek sektora finansów publicznych udzielanych z budżetu Gminy Suwałki, zgodnie z Załącznikiem nr 9.

§ 12. Zestawienie planowanych kwot dotacji celowych dla jednostek spoza sektora finansów publicznych udzielanych z budżetu Gminy Suwałki, zgodnie z Załącznikiem nr 10.

§ 13. Upoważnia się Wójta do:

- 1) zaciągania kredytów i pożyczek do wysokości poszczególnych limitów zobowiązań, o których mowa w § 9;
- 2) zaciągania zobowiązań z tytułu umów, których realizacja w roku budżetowym i w latach następnych jest niezbędna dla zapewnienia ciągłości działania gminy i z których wynikające płatności wykraczają poza rok budżetowy;
- 3) przekazania uprawnień jednostkom organizacyjnym do zaciągania zobowiązań z tytułu umów, których realizacja w roku budżetowym i w latach następnych jest niezbędna dla zapewnienia ciągłości działania gminy i z których wynikające płatności wykraczają poza rok budżetowy;
- 4) dokonywania zmian w planie wydatków, z wyłączeniem przeniesień wydatków między działami, w tym także do dokonywania zmian w planie wydatków inwestycyjnych, z wyłączeniem rozszerzania zakresu rzeczowego zadań oraz wprowadzania nowych zadań;

5) lokowania wolnych środków budżetowych na rachunkach bankowych w innych bankach niż bank prowadzący obsługę budżetu gminy.

§ 14. Wykonanie Uchwały powierza się Wójtowi Gminy Suwałki.

§ 15. Uchwała wchodzi w życie z dniem 1 stycznia 2019 roku i podlega publikacji w Dzienniku Urzędowym Województwa Podlaskiego oraz na tablicy ogłoszeń Urzędu Gminy.

Przewodniczący Rady

Marek Jeromin

				Załącznik nr 1 do Uchwały nr Rady Gminy Suwałki z dnia
PLAN DOCHODÓW GMINY SUWAŁKI NA 2019 ROK				
Dział	Rozdział	§	Treść	Plan dochodów na 2019 rok
Dochody związane z realizacją zadań wykonywanych na mocy porozumień z organami administracji rządowej				
710			Działalność usługowa	1 500,00
	71035		Cmentarze	1 500,00
		2020	Dotacje celowe otrzymane z budżetu państwa na zadania bieżące realizowane przez gminę na podstawie porozumień z organami administracji rządowej	1 500,00
Razem:				1 500,00
Dochody własne				
010			Rolnictwo i łowiectwo	1 851 784,00
	01010		Infrastruktura wodociągowa i sanitacyjna wsi	1 826 866,00
		6257	Dotacje celowe w ramach programów finansowych z udziałem środków europejskich oraz środków, o których mowa w art. 5 ust. 3 pkt 5 lit. a i b ustawy, lub płatności w ramach budżetu środków europejskich, realizowanych przez jednostki samorządu terytorialnego	1 826 866,00
	01095		Pozostała działalność	24 918,00
		0550	Wpływy z opłat z tytułu użytkowania wieczystego nieruchomości	783,00
		0750	Wpływy z najmu i dzierżawy składników majątkowych Skarbu Państwa, jednostek samorządu terytorialnego lub innych jednostek zaliczanych do sektora finansów publicznych oraz innych umów o podobnym charakterze	21 220,00
		0760	Wpływy z tytułu przekształcenia prawa użytkowania wieczystego przysługującego osobom fizycznym w prawo własności	1 085,00
		0770	Wpłaty z tytułu odpłatnego nabycia prawa własności oraz prawa użytkowania wieczystego nieruchomości	1 830,00
100			Górnictwo i kopalnictwo	2 500 000,00
	10095		Pozostała działalność	2 500 000,00
		0460	Wpływy z opłaty eksploatacyjnej	2 500 000,00
		0910	Wpływy z odsetek od nieterminowych wpłat z tytułu podatków i opłat	0,00
600			Transport i łączność	877 740,00
	60016		Drogi publiczne gminne	877 740,00
		6330	Dotacje celowe otrzymane z budżetu państwa na realizację inwestycji i zakupów inwestycyjnych własnych gmin (związków gmin, związków powiatowo-gminnych)	877 740,00
630			Turystyka	509 158,00
	63095		Pozostała działalność	509 158,00
		6257	Dotacje celowe w ramach programów finansowych z udziałem środków europejskich oraz środków, o których mowa w art. 5 ust. 3 pkt 5 lit. a i b ustawy, lub płatności w ramach budżetu środków europejskich, realizowanych przez jednostki samorządu terytorialnego	481 919,00

		6259	Dotacje celowe w ramach programów finansowych z udziałem środków europejskich oraz środków, o których mowa w art. 5 ust. 3 pkt 5 lit. a i b ustawy, lub płatności w ramach budżetu środków europejskich, realizowanych przez jednostki samorządu terytorialnego	27 239,00
700			Gospodarka mieszkaniowa	889 334,00
	70005		Gospodarka gruntami i nieruchomościami	889 334,00
		0550	Wpływy z opłat z tytułu użytkowania wieczystego nieruchomości	4 415,00
		0750	Wpływy z najmu i dzierżawy składników majątkowych Skarbu Państwa, jednostek samorządu terytorialnego lub innych jednostek zaliczanych do sektora finansów publicznych oraz innych umów o	42 366,00
		0760	Wpływy z tytułu przekształcenia prawa użytkowania wieczystego przysługującego osobom fizycznym w prawo własności	4 553,00
		0770	Wpłaty z tytułu odpłatnego nabycia prawa własności oraz prawa użytkowania wieczystego nieruchomości	172 000,00
		0800	Wpływy z tytułu odszkodowania za przejęte nieruchomości pod inwestycje celu publicznego	666 000,00
750			Administracja publiczna	30 130,00
	75011		Urzędy wojewódzkie	10,00
		2360	Dochody jednostek samorządu terytorialnego związane z realizacją zadań z zakresu administracji rządowej oraz innych zadań zleconych ustawami	10,00
	75023		Urzędy gmin (miast i miast na prawach powiatu)	30 000,00
		0970	Wpływy z różnych dochodów	30 000,00
	75085		Wspólna obsługa jednostek samorządu terytorialnego	120,00
		0970	Wpływy z różnych dochodów	120,00
752			Obrona narodowa	3 000,00
	75295		Pozostała działalność	3 000,00
		0970	Wpływy z różnych dochodów	3 000,00
756			Dochody od osób prawnych, od osób fizycznych i od innych jednostek nieposiadających osobowości prawnej oraz wydatki związane z ich poborem	20 346 876,00
	75601		Wpływy z podatku dochodowego od osób fizycznych	1 000,00
		0350	Wpływy z podatku od działalności gospodarczej osób fizycznych, opłacanego w formie karty podatkowej	1 000,00
	75615		Wpływy z podatku rolnego, podatku leśnego, podatku od czynności cywilnoprawnych, podatków i opłat lokalnych od osób prawnych i innych jednostek organizacyjnych	8 344 800,00
		0310	Wpływy z podatku od nieruchomości	8 140 000,00
		0320	Wpływy z podatku rolnego	4 400,00
		0330	Wpływy z podatku leśnego	173 000,00
		0340	Wpływy z podatku od środków transportowych	24 900,00
		0500	Wpływy z podatku od czynności cywilnoprawnych	2 500,00
	75616		Wpływy z podatku rolnego, podatku leśnego, podatku od spadków i darowizn, podatku od czynności cywilno-prawnych oraz podatków i opłat lokalnych od osób fizycznych	3 534 000,00
		0310	Wpływy z podatku od nieruchomości	2 260 000,00
		0320	Wpływy z podatku rolnego	358 000,00
		0330	Wpływy z podatku leśnego	37 900,00
		0340	Wpływy z podatku od środków transportowych	550 000,00

		0360	Wpływy z podatku od spadków i darowizn	16 500,00
		0440	Wpływy z opłaty miejscowej	11 600,00
		0500	Wpływy z podatku od czynności cywilnoprawnych	300 000,00
	75618		Wpływy z innych opłat stanowiących dochody jednostek samorządu terytorialnego na podstawie ustaw	100 000,00
		0410	Wpływy z opłaty skarbowej	15 000,00
		0480	Wpływy z opłat za zezwolenia na sprzedaż napojów alkoholowych	67 500,00
		0490	Wpływy z innych lokalnych opłat pobieranych przez jednostki samorządu terytorialnego na podstawie odrębnych ustaw	15 000,00
		0690	Wpływy z różnych opłat	2 500,00
	75621		Udziały gmin w podatkach stanowiących dochód budżetu państwa	8 367 076,00
		0010	Wpływy z podatku dochodowego od osób fizycznych	8 237 076,00
		0020	Wpływy z podatku dochodowego od osób prawnych	130 000,00
758			Różne rozliczenia	4 819 001,00
	75801		Część oświatowa subwencji ogólnej dla jednostek samorządu terytorialnego	4 774 001,00
		2920	Subwencje ogólne z budżetu państwa	4 774 001,00
	75814		Różne rozliczenia finansowe	45 000,00
		0920	Wpływy z pozostałych odsetek	45 000,00
801			Oświata i wychowanie	788 113,00
	80101		Szkoły podstawowe	76 024,00
		0750	Wpływy z najmu i dzierżawy składników majątkowych Skarbu Państwa, jednostek samorządu terytorialnego lub innych jednostek zaliczanych do sektora finansów publicznych oraz innych umów o podobnym charakterze	35 107,00
		0970	Wpływy z różnych dochodów	917,00
		2310	Dotacje celowe otrzymane z gminy na zadania bieżące realizowane na podstawie porozumień (umów) między jednostkami samorządu terytorialnego	40 000,00
	80103		Oddziały przedszkolne w szkołach podstawowych	141 760,00
		0830	Wpływy z usług	76 000,00
		2030	Dotacje celowe otrzymane z budżetu państwa na realizację własnych zadań bieżących gmin (związków gmin, związków powiatowo-gminnych)	65 760,00
	80106		Inne formy wychowania przedszkolnego	431 705,00
		0670	Wpływy z opłat za korzystanie z żywienia w jednostkach realizujących zadania z zakresu wychowania przedszkolnego	145 395,00
		0830	Wpływy z usług	200 000,00
		2030	Dotacje celowe otrzymane z budżetu państwa na realizację własnych zadań bieżących gmin (związków gmin, związków powiatowo-gminnych)	86 310,00
	80110		Gimnazja	9 000,00
		2310	Dotacje celowe otrzymane z gminy na zadania bieżące realizowane na podstawie porozumień (umów) między jednostkami samorządu terytorialnego	9 000,00
	80195		Pozostała działalność	129 624,00

		6257	Dotacje celowe w ramach programów finansowych z udziałem środków europejskich oraz środków, o których mowa w art. 5 ust. 3 pkt 5 lit. a i b ustawy, lub płatności w ramach budżetu środków europejskich, realizowanych przez jednostki samorządu terytorialnego	129 624,00
852			Pomoc społeczna	445 873,00
	85203		Ośrodki wsparcia	845,00
		2360	Dochody jednostek samorządu terytorialnego związane z realizacją zadań z zakresu administracji rządowej oraz innych zadań zleconych ustawami	845,00
	85213		Składki na ubezpieczenie zdrowotne opłacane za osoby pobierające niektóre świadczenia z pomocy społecznej, niektóre świadczenia rodzinne oraz za osoby uczestniczące w zajęciach w centrum integracji społecznej	15 000,00
		2030	Dotacje celowe otrzymane z budżetu państwa na realizację własnych zadań bieżących gmin (związków gmin, związków powiatowo-gminnych)	15 000,00
	85214		Zasiłki okresowe, celowe i pomoc w naturze oraz składki na ubezpieczenia emerytalne i rentowe	72 000,00
		2030	Dotacje celowe otrzymane z budżetu państwa na realizację własnych zadań bieżących gmin (związków gmin, związków powiatowo-gminnych)	72 000,00
	85216		Zasiłki stałe	130 874,00
		0940	Wpływy z rozliczeń/zwrotów z lat ubiegłych	1 874,00
		2030	Dotacje celowe otrzymane z budżetu państwa na realizację własnych zadań bieżących gmin (związków gmin, związków powiatowo-gminnych)	129 000,00
	85219		Ośrodki pomocy społecznej	89 154,00
		0920	Wpływy z pozostałych odsetek	2 000,00
		0970	Wpływy z różnych dochodów	154,00
		2030	Dotacje celowe otrzymane z budżetu państwa na realizację własnych zadań bieżących gmin (związków gmin, związków powiatowo-gminnych)	87 000,00
	85228		Usługi opiekuńcze i specjalistyczne usługi opiekuńcze	6 000,00
		0830	Wpływy z usług	6 000,00
	85230		Pomoc w zakresie dożywiania	61 000,00
		2030	Dotacje celowe otrzymane z budżetu państwa na realizację własnych zadań bieżących gmin (związków gmin, związków powiatowo-gminnych)	61 000,00
	85295		Pozostała działalność	71 000,00
		0830	Wpływy z usług	56 000,00
		0970	Wpływy z różnych dochodów	15 000,00
853			Pozostałe zadania w zakresie polityki społecznej	175 312,00
	85395		Pozostała działalność	175 312,00
		2057	Dotacje celowe w ramach programów finansowanych z udziałem środków europejskich oraz środków, o których mowa w art. 5 ust. 3 pkt 5 lit. a i b ustawy, lub płatności w ramach budżetu środków europejskich, realizowanych przez jednostki samorządu	175 312,00
854			Edukacyjna opieka wychowawcza	1 000,00
	85401		Świetlice szkolne	1 000,00

		2310	Dotacje celowe otrzymane z gminy na zadania bieżące realizowane na podstawie porozumień (umów) między jednostkami samorządu terytorialnego	1 000,00
855			Rodzina	5 785,00
	85502		Świadczenia rodzinne, świadczenia z funduszu alimentacyjnego oraz składki na ubezpieczenia emerytalne i rentowe z ubezpieczenia społecznego	5 785,00
		0920	Wpływy z pozostałych odsetek	100,00
		0940	Wpływy z rozliczeń/zwrotów z lat ubiegłych	1 000,00
		2360	Dochody jednostek samorządu terytorialnego związane z realizacją zadań z zakresu administracji rządowej oraz innych zadań zleconych ustawami	4 685,00
900			Gospodarka komunalna i ochrona środowiska	1 699 303,00
	90002		Gospodarka odpadami komunalnymi	880 867,00
		0490	Wpływy z innych lokalnych opłat pobieranych przez jednostki samorządu terytorialnego na podstawie odrębnych ustaw	880 867,00
	90005		Ochrona powietrza atmosferycznego i klimatu	789 704,00
		0770	Wpłaty z tytułu odpłatnego nabycia prawa własności oraz prawa użytkowania wieczystego nieruchomości	132 247,00
		6257	Dotacje celowe w ramach programów finansowych z udziałem środków europejskich oraz środków, o których mowa w art. 5 ust. 3 pkt 5 lit. a i b ustawy, lub płatności w ramach budżetu środków europejskich, realizowanych przez jednostki samorządu terytorialnego	657 457,00
	90019		Wpływy i wydatki związane z gromadzeniem środków z opłat i kar za korzystanie ze środowiska	24 000,00
		0690	Wpływy z różnych opłat	24 000,00
	90095		Pozostała działalność	4 732,00
		2460	Środki otrzymane od pozostałych jednostek zaliczanych do sektora finansów publicznych na realizację zadań bieżących jednostek zaliczanych do sektora finansów publicznych	4 732,00
921			Kultura i ochrona dziedzictwa narodowego	219 714,00
	92195		Pozostała działalność	219 714,00
		2057	Dotacje celowe w ramach programów finansowanych z udziałem środków europejskich oraz środków, o których mowa w art. 5 ust. 3 pkt 5 lit. a i b ustawy, lub płatności w ramach budżetu środków europejskich, realizowanych przez jednostki samorządu terytorialnego	89 532,00
Razem:				35 031 941,00
Dochody związane z realizacją zadań z zakresu administracji rządowej i innych zleconych jednostce samorządu terytorialnego odrębnymi ustawami				
750			Administracja publiczna	27 200,00
	75011		Urzędy wojewódzkie	27 200,00
		2010	Dotacje celowe otrzymane z budżetu państwa na realizację zadań bieżących z zakresu administracji rządowej oraz innych zadań zleconych gminie (związkom gmin, związkom powiatowo-gminnym) ustawami	27 200,00
751			Urzędy naczelných organów władzy państwowej, kontroli i ochrony prawa oraz sądownictwa	1 576,00
	75101		Urzędy naczelných organów władzy państwowej, kontroli i ochrony prawa	1 576,00
		2010	Dotacje celowe otrzymane z budżetu państwa na realizację zadań bieżących z zakresu administracji rządowej oraz innych zadań zleconych gminie (związkom gmin, związkom powiatowo-gminnym) ustawami	1 576,00

852			Pomoc społeczna	884 000,00
	85203		Ośrodki wsparcia	884 000,00
		2010	Dotacje celowe otrzymane z budżetu państwa na realizację zadań bieżących z zakresu administracji rządowej oraz innych zadań zleconych gminie (związkom gmin, związkom powiatowo-gminnym) ustawami	884 000,00
855			Rodzina	7 585 000,00
	85501		Świadczenie wychowawcze	5 084 000,00
		2060	Dotacje celowe otrzymane z budżetu państwa na realizację zadań bieżących z zakresu administracji rządowej zlecone gminom (związkom gmin, związkom powiatowo-gminnym), związane z realizacją świadczenia wychowawczego stanowiącego pomoc państwa w wychowywaniu dzieci	5 084 000,00
	85502		Świadczenia rodzinne, świadczenie z funduszu alimentacyjnego oraz składki na ubezpieczenie emerytalne i rentowe z ubezpieczenia społecznego	2 266 000,00
		2010	Dotacje celowe otrzymane z budżetu państwa na realizację zadań bieżących z zakresu administracji rządowej oraz innych zadań zleconych gminie (związkom gmin, związkom powiatowo-gminnym) ustawami	2 266 000,00
	85504		Wspieranie rodziny	221 000,00
		2010	Dotacje celowe otrzymane z budżetu państwa na realizację zadań bieżących z zakresu administracji rządowej oraz innych zadań zleconych gminie (związkom gmin, związkom powiatowo-gminnym) ustawami	221 000,00
	85513		Składki na ubezpieczenie zdrowotne opłacane za osoby pobierające niektóre świadczenia rodzinne, zgodnie z przepisami ustawy o świadczeniach rodzinnych oraz za osoby pobierające zasiłki dla opiekunów, zgodnie z przepisami ustawy z dnia 4 kwietnia 2014 r. o ustaleniu i wypłacie zasiłków dla opiekunów	14 000,00
		2010	Dotacje celowe otrzymane z budżetu państwa na realizację zadań bieżących z zakresu administracji rządowej oraz innych zadań zleconych gminie (związkom gmin, związkom powiatowo-gminnym) ustawami	14 000,00
Razem:				8 497 776,00
Razem plan dochodów:				43 531 217,00

Plan dochodów na 2019 roku								
Treść	Plan dochodów na 2019 roku	Z tego:						
		Dochody bieżące	z tego:	Dochody majątkowe	z tego:			
			dochody bieżące na programy finansowane z udziałem środków, o których mowa w art. 5 ust.1 pkt 2 i 3		dochody z tytułu przekształcenia prawa użytkowania wieczystego w prawo własności § 0760	dochody ze sprzedaży majątku § 0770 § 0780 § 0870 § 0800	dochody z tytułu dotacji oraz środków przeznaczonych na inwestycje § z 6....	w tym:
								dochody na programy finansowane z udziałem środków, o których mowa w art. 5 ust.1 pkt 2 i 3
1	2	3	4	5	6	7	8	9
Dochody związane z realizacją zadań wykonywanych na mocy porozumień z organami administracji rządowej	1 500,00	1 500,00	0,00	0,00	0,00	0,00	0,00	0,00
Dochody własne	35 031 941,00	30 053 381,00	264 844,00	4 978 560,00	5 638,00	972 077,00	4 000 845,00	3 123 105,00
Dochody związane z realizacją zadań z zakresu administracji rządowej i innych zleconych jednostce samorządu terytorialnego odrębnymi ustawami	8 497 776,00	8 497 776,00	0,00	0,00	0,00	0,00	0,00	0,00
RAZEM:	43 531 217,00	38 552 657,00	264 844,00	4 978 560,00	5 638,00	972 077,00	4 000 845,00	3 123 105,00

Przewodniczący Rady

Marek Jeromin

				Załącznik Nr 2 do Uchwały Nr Rady Gminy Suwałki z dnia....
PLAN WYDATKÓW GMINY SUWAŁKI NA 2019 ROK				
Dział	Rozdział	§	Treść	Plan wydatków na 2019 rok
Wydatki związane z realizacją zadań wykonywanych na mocy porozumień między organami administracji rządowej				
710			Działalność usługowa	1 500,00
	71035		Cmentarze	1 500,00
		4210	Zakup materiałów i wyposażenia	750,00
		4300	Zakup usług pozostałych	750,00
Razem:				1 500,00
Wydatki związane z realizacją zadań wykonywanych na mocy porozumień między jednostkami sektora finansów publicznych				
010			Rolnictwo i łowiectwo	144 342,00
	01010		Infrastruktura wodociągowa i sanitacyjna wsi	144 342,00
		6610	Dotacje celowe przekazane gminie na inwestycje i zakupy inwestycyjne realizowane na podstawie porozumień (umów) między jednostkami samorządu terytorialnego	144 342,00
600			Transport i łączność	533 000,00
	60004		Lokalny transport zbiorowy	500 000,00
		2310	Dotacje celowe przekazane gminie na zadania bieżące realizowane na podstawie porozumień (umów) między jednostkami samorządu terytorialnego	500 000,00
	60013		Drogi publiczne wojewódzkie	33 000,00
		6300	Dotacja celowa na pomoc finansową udzielaną między jednostkami samorządu terytorialnego na dofinansowanie własnych zadań inwestycyjnych i zakupów inwestycyjnych	33 000,00
801			Oświata i wychowanie	1 485 000,00
	80101		Szkoły podstawowe	724 000,00
		2310	Dotacje celowe przekazane gminie na zadania bieżące realizowane na podstawie porozumień (umów) między jednostkami samorządu terytorialnego	724 000,00
	80103		Oddziały przedszkolne w szkołach podstawowych	99 000,00
		2310	Dotacje celowe przekazane gminie na zadania bieżące realizowane na podstawie porozumień (umów) między jednostkami samorządu terytorialnego	99 000,00
	80104		Przedszkola	31 000,00
		2310	Dotacje celowe przekazane gminie na zadania bieżące realizowane na podstawie porozumień (umów) między jednostkami samorządu terytorialnego	31 000,00
	80110		Gimnazja	556 000,00
		2310	Dotacje celowe przekazane gminie na zadania bieżące realizowane na podstawie porozumień (umów) między jednostkami samorządu terytorialnego	556 000,00
	80113		Dowożenie uczniów do szkół	75 000,00

		2310	Dotacje celowe przekazane gminie na zadania bieżące realizowane na podstawie porozumień (umów) między jednostkami samorządu terytorialnego	75 000,00
854			Edukacyjna opieka wychowawcza	87 000,00
	85401		Świetlice szkolne	87 000,00
		2310	Dotacje celowe przekazane gminie na zadania bieżące realizowane na podstawie porozumień (umów) między jednostkami samorządu terytorialnego	87 000,00
Razem:				2 249 342,00
Wydatki własne				
010			Rolnictwo i łowiectwo	334 682,00
	01010		Infrastruktura wodociągowa i sanitacyjna wsi	325 982,00
		4270	Zakup usług remontowych	5 000,00
		4300	Zakup usług pozostałych	4 982,00
		6050	Wydatki inwestycyjne jednostek budżetowych	316 000,00
	01030		Izby rolnicze	8 700,00
		2850	Wpłaty gmin na rzecz izb rolniczych w wysokości 2% uzyskanych wpływów z podatku rolnego	8 700,00
600			Transport i łączność	7 682 425,00
	60004		Lokalny transport zbiorowy	165 000,00
		4300	Zakup usług pozostałych	165 000,00
	60016		Drogi publiczne gminne	7 514 925,00
		3020	Wydatki osobowe niezaliczane do wynagrodzeń	180,00
		4010	Wynagrodzenia osobowe pracowników	62 600,00
		4040	Dodatkowe wynagrodzenie roczne	4 800,00
		4110	Składki na ubezpieczenia społeczne	11 550,00
		4120	Składki na Fundusz Pracy	1 690,00
		4140	Wpłaty na Państwowy Fundusz Rehabilitacji Osób Niepełnosprawnych	1 500,00
		4170	Wynagrodzenia bezosobowe	13 200,00
		4210	Zakup materiałów i wyposażenia	5 000,00
		4270	Zakup usług remontowych	430 920,00
		4280	Zakup usług zdrowotnych	200,00
		4300	Zakup usług pozostałych	200 000,00
		4400	Opłaty za administrowanie i czynsze za budynki, lokale i pomieszczenia garażowe	1 500,00
		4440	Odpisy na zakładowy fundusz świadczeń socjalnych	1 450,00
		6050	Wydatki inwestycyjne jednostek budżetowych	6 780 335,00
	60095		Pozostała działalność	2 500,00
		4510	Opłaty na rzecz budżetu państwa	2 400,00
		4520	Opłaty na rzecz budżetów jednostek samorządu terytorialnego	100,00
630			Turystyka	51 196,00
	63095		Pozostała działalność	51 196,00

		2360	Dotacje celowe z budżetu jednostek samorządu terytorialnego, udzielane w trybie art. 221 ustawy, na finansowanie lub dofinansowanie zadań zleconych do realizacji organizacjom prowadzącym działalność pożytku publicznego	2 800,00
		4120	Składki na Fundusz Pracy	196,00
		4170	Wynagrodzenia bezosobowe	20 000,00
		4210	Zakup materiałów i wyposażenia	1 000,00
		4270	Zakup usług remontowych	4 000,00
		4300	Zakup usług pozostałych	22 000,00
		4360	Oplaty z tytułu zakupu usług telekomunikacyjnych	1 000,00
		4510	Oplaty na rzecz budżetu państwa	200,00
700			Gospodarka mieszkaniowa	2 244 980,00
	70005		Gospodarka gruntami i nieruchomościami	2 218 880,00
		4300	Zakup usług pozostałych	50 380,00
		4390	Zakup usług obejmujących wykonanie ekspertyz, analiz i opinii	14 900,00
		4430	Różne opłaty i składki	6 280,00
		4480	Podatek od nieruchomości	857 000,00
		4500	Pozostałe podatki na rzecz budżetów jednostek samorządu terytorialnego	320,00
		4600	Kary, odszkodowania i grzywny wypłacane na rzecz osób prawnych i innych jednostek organizacyjnych	864 000,00
		4610	Koszty postępowania sądowego i prokuratorskiego	26 000,00
		6060	Wydatki na zakupy inwestycyjne jednostek budżetowych	400 000,00
	70095		Pozostała działalność	26 100,00
		4510	Oplaty na rzecz budżetu państwa	18 000,00
		4520	Oplaty na rzecz budżetów jednostek samorządu terytorialnego	8 100,00
710			Działalność usługowa	126 620,00
	71004		Plany zagospodarowania przestrzennego	70 120,00
		4110	Składki na ubezpieczenia społeczne	515,00
		4120	Składki na Fundusz Pracy	205,00
		4170	Wynagrodzenia bezosobowe	8 200,00
		4210	Zakup materiałów i wyposażenia	5 000,00
		4300	Zakup pozostałych usług	36 200,00
		4610	Koszty postępowania sądowego i prokuratorskiego	20 000,00
	71035		Cmentarze	1 500,00
		4170	Wynagrodzenia bezosobowe	1 000,00
		4210	Zakup materiałów i wyposażenia	250,00
		4300	Zakup usług pozostałych	250,00
	71095		Pozostała działalność	55 000,00
		4300	Zakup usług pozostałych	15 000,00
		4590	Kary i odszkodowania wypłacane na rzecz osób fizycznych	40 000,00

750			Administracja publiczna	5 591 182,00
	75011		Urzędy wojewódzkie	141 652,00
		4010	Wynagrodzenia osobowe pracowników	102 303,00
		4040	Dodatkowe wynagrodzenia roczne	8 350,00
		4110	Składki na ubezpieczenia społeczne	18 981,00
		4120	Składki na Fundusz Pracy	2 746,00
		4140	Wpłaty na Państwowy Fundusz Rehabilitacji Osób Niepełnosprawnych	2 700,00
		4210	Zakup materiałów i wyposażenia	2 000,00
		4280	Zakup usług zdrowotnych	200,00
		4300	Zakup usług pozostałych	2 500,00
		4410	Podróże służbowe krajowe	500,00
		4440	Odpisy na zakładowy fundusz świadczeń socjalnych	372,00
		4700	Szkolenia pracowników niebędących członkami korpusu służby cywilnej	1 000,00
	75022		Rady gmin (miast i miast na prawach powiatu)	201 850,00
		3030	Różne wydatki na rzecz osób fizycznych	170 000,00
		4210	Zakup materiałów i wyposażenia	18 550,00
		4300	Zakup usług pozostałych	12 600,00
		4430	Różne opłaty i składki	700,00
	75023		Urzędy gmin (miast i miast na prawach powiatu)	4 461 717,00
		3020	Wydatki osobowe niezaliczone do wynagrodzeń	4 480,00
		3030	Różne wydatki na rzecz osób fizycznych	88 200,00
		4010	Wynagrodzenia osobowe pracowników	2 559 410,00
		4040	Dodatkowe wynagrodzenie roczne	185 000,00
		4100	Wynagrodzenia agencyjno-prowizyjne	29 000,00
		4110	Składki na ubezpieczenia społeczne	478 300,00
		4120	Składki na Fundusz Pracy	68 510,00
		4140	Wpłaty na Państwowy Fundusz Rehabilitacji Osób Niepełnosprawnych	59 400,00
		4170	Wynagrodzenia bezosobowe	120 000,00
		4210	Zakup materiałów i wyposażenia	167 465,00
		4260	Zakup energii	126 920,00
		4270	Zakup usług remontowych	51 296,00
		4280	Zakup usług zdrowotnych	3 000,00
		4300	Zakup usług pozostałych	221 916,00
		4360	Opłaty z tytułu zakupu usług telekomunikacyjnych	15 300,00
		4390	Zakup usług obejmujących wykonanie ekspertyz, analiz i opinii	3 000,00
		4410	Podróże służbowe krajowe	5 000,00
		4420	Podróże służbowe zagraniczne	6 000,00

		4430	Różne opłaty i składki	7 510,00
		4440	Odpisy na zakładowy fundusz świadczeń socjalnych	56 400,00
		4510	Opłaty na rzecz budżetu państwa	510,00
		4520	Opłaty na rzecz budżetów jednostek samorządu terytorialnego	4 600,00
		4530	Podatek od towarów i usług (VAT).	150 000,00
		4590	Kary i odszkodowania wypłacane na rzecz osób fizycznych	1 500,00
		4610	Koszty postępowania sądowego i prokuratorskiego	26 000,00
		4700	Szkolenia pracowników niebędących członkami korpusu służby cywilnej	23 000,00
	75075		Promocja jednostek samorządu terytorialnego	36 922,00
		4170	Wynagrodzenia bezosobowe	3 000,00
		4190	Nagrody konkursowe	3 000,00
		4210	Zakup materiałów i wyposażenia	20 922,00
		4300	Zakup usług pozostałych	10 000,00
	75085		Wspólna obsługa jednostek samorządu terytorialnego	700 301,00
		3020	Wydatki osobowe niezaliczane do wynagrodzeń	1 700,00
		4010	Wynagrodzenia osobowe pracowników	470 960,00
		4040	Dodatkowe wynagrodzenie roczne	39 864,00
		4110	Składki na ubezpieczenia społeczne	91 033,00
		4120	Składki na Fundusz Pracy	12 262,00
		4170	Wynagrodzenia bezosobowe	7 750,00
		4210	Zakup materiałów i wyposażenia	30 690,00
		4270	Zakup usług remontowych	2 706,00
		4280	Zakup usług zdrowotnych	600,00
		4300	Zakup usług pozostałych	20 520,00
		4360	Opłaty z tytułu zakupu usług telekomunikacyjnych	500,00
		4410	Podróże służbowe krajowe	800,00
		4430	Różne opłaty i składki	800,00
		4440	Odpisy na zakładowy fundusz świadczeń s	11 316,00
		4530	Podatek od towarów i usług (VAT).	1 000,00
		4700	Szkolenia pracowników niebędących członkami korpusu służby cywilnej	7 800,00
	75095		Pozostała działalność	48 740,00
		4210	Zakup materiałów i wyposażenia	5 500,00
		4430	Różne opłaty i składki	42 240,00
		4510	Opłaty na rzecz budżetu państwa	1 000,00
752			Obrona narodowa	3 000,00
	75295		Pozostała działalność	3 000,00

		3030	Różne wydatki na rzecz osób fizycznych	3 000,00
754			Bezpieczeństwo publiczne i ochrona przeciwpożarowa	512 760,00
	75412		Ochotnicze straże pożarne	500 920,00
		3020	Wydatki osobowe niezaliczane do wynagrodzeń	240,00
		3030	Różne wydatki na rzecz osób fizycznych	24 000,00
		4010	Wynagrodzenia osobowe pracowników	67 000,00
		4040	Dodatkowe wynagrodzenia roczne	5 700,00
		4110	Składki na ubezpieczenie społeczne	15 900,00
		4120	Składki na Fundusz Pracy	2 330,00
		4140	Wpłaty na Państwowy Fundusz Rehabilitacji Osób Niepełnosprawnych	3 600,00
		4170	Wynagrodzenia bezosobowe	20 000,00
		4210	Zakup materiałów i wyposażenia	43 000,00
		4260	Zakup energii	10 000,00
		4270	Zakup usług remontowych	9 000,00
		4280	Zakup usług zdrowotnych	4 000,00
		4300	Zakup usług pozostałych	29 000,00
		4360	Oplaty z tytułu zakupu usług telekomunikacji	800,00
		4410	Podróże służbowe krajowe	350,00
		4430	Różne opłaty i składki	32 000,00
		4440	Odpisy na zakładowy fundusz świadczeń socjalnych	2 500,00
		4700	Szkolenia pracowników niebędących członkami korpusu służby cywilnej	11 500,00
		6050	Wydatki inwestycyjne jednostek budżetowych	220 000,00
	75414		Obrona cywilna	1 600,00
		4210	Zakup materiałów i wyposażenia	500,00
		4300	Zakup usług pozostałych	500,00
		4700	Szkolenia pracowników niebędących członkami korpusu służby cywilnej	600,00
	75495		Pozostała działalność	10 240,00
		3020	Wydatki osobowe niezaliczone do wynagrodzenia	40,00
		4170	Wynagrodzenia bezosobowe	7 200,00
		4210	Zakup materiałów i wyposażenia	1 500,00
		4700	Szkolenia pracowników niebędących członkami korpusu służby cywilnej	1 500,00
757			Obsługa długu publicznego	145 664,00
	75702		Obsługa papierów wartościowych, kredytów i pożyczek jednostek samorządu terytorialnego	145 664,00
		8010	Rozliczenia z bankami związane z obsługą długu publicznego	25 000,00
		8110	Odsetki od samorządowych papierów wartościowych lub, zaciągniętych przez jednostkę samorządu terytorialnego kredytów i pożyczek	120 664,00

758			Różne rozliczenia	975 533,00
	75818		Rezerwy ogólne i celowe	480 000,00
		4810	Rezerwy	430 000,00
		6800	Rezerwy na inwestycje i zakupy inwestycyjne	50 000,00
	75831		Część równoważąca subwencji ogólnej dla gmin	495 533,00
		2930	Wpłaty jednostek samorządu terytorialnego do budżetu państwa	495 533,00
801			Oświata i wychowanie	10 596 788,00
	80101		Szkoły podstawowe	6 287 265,00
		2590	Dotacja podmiotowa z budżetu dla publicznej jednostki systemu oświaty prowadzonej przez osobę prawną inną niż jednostka samorządu terytorialnego lub przez osobę fizyczną	387 000,00
		3020	Wydatki osobowe niezaliczone do wynagrodzeń	279 234,00
		4010	Wynagrodzenia osobowe pracowników	3 454 966,00
		4040	Dodatkowe wynagrodzenie roczne	261 126,00
		4110	Składki na ubezpieczenia społeczne	687 258,00
		4120	Składki na Fundusz Pracy	98 210,00
		4140	Wpłaty na Państwowy Fundusz Rehabilitacji Osób Niepełnosprawnych	8 862,00
		4170	Wynagrodzenia bezosobowe	54 640,00
		4210	Zakup materiałów i wyposażenia	436 240,00
		4240	Zakup środków dydaktycznych i książek	19 000,00
		4260	Zakup energii	138 700,00
		4270	Zakup usług remontowych	20 300,00
		4280	Zakup usług zdrowotnych	6 200,00
		4300	Zakup usług pozostałych	139 200,00
		4360	Oplaty z tytułu zakupu usług telekomunikacyjnych	24 370,00
		4410	Podróże służbowe krajowe	8 000,00
		4430	Różne opłaty i składki	30 630,00
		4440	Odpisy na zakładowy fundusz świadczeń socjalnych	191 581,00
		4480	Podatek od nieruchomości	470,00
		4520	Oplaty na rzecz budżetów jednostek samorządu terytorialnego	10 130,00
		4530	Podatek od towarów i usług (VAT).	6 100,00
		4700	Szkolenia pracowników niebędących członkami korpusu służby cywilnej	25 048,00
	80103		Oddziały przedszkolne w szkołach podstawowych	1 006 921,00
		2590	Dotacja podmiotowa z budżetu dla publicznej jednostki systemu oświaty prowadzonej przez osobę prawną inną niż jednostka samorządu terytorialnego lub przez osobę fizyczną	167 500,00
		3020	Wydatki osobowe niezaliczone do wynagrodzeń	18 576,00
		4010	Wynagrodzenia osobowe pracowników	411 481,00
		4040	Dodatkowe wynagrodzenie roczne	33 433,00

	4110	Składki na ubezpieczenia społeczne	79 021,00
	4120	Składki na Fundusz Pracy	11 301,00
	4140	Wpłaty na Państwowy Fundusz Rehabilitacji Osób Niepełnosprawnych	1 004,00
	4210	Zakup materiałów i wyposażenia	1 700,00
	4240	Zakup środków dydaktycznych i książek	5 500,00
	4260	Zakup energii	19 147,00
	4270	Zakup usług remontowych	1 100,00
	4280	Zakup usług zdrowotnych	200,00
	4300	Zakup usług pozostałych	900,00
	4330	Zakup usług przez jednostki samorządu terytorialnego od innych jednostek samorządu terytorialnego	240 000,00
	4440	Odpisy na zakładowy fundusz świadczeń socjalnych	15 658,00
	4530	Podatek od towarów i usług (VAT).	400,00
80104		Przedszkola	310 000,00
	4330	Zakup usług przez jednostki samorządu terytorialnego od innych jednostek samorządu terytorialnego	310 000,00
80106		Inne formy wychowania przedszkolnego	766 302,00
	3020	Wydatki osobowe niezaliczone do wynagrodzeń	23 937,00
	4010	Wynagrodzenia osobowe pracowników	393 948,00
	4040	Dodatkowe wynagrodzenie roczne	32 688,00
	4110	Składki na ubezpieczenia społeczne	76 785,00
	4120	Składki na Fundusz Pracy	10 975,00
	4140	Wpłaty na Państwowy Fundusz Rehabilitacji Osób Niepełnosprawnych	2 616,00
	4170	Wynagrodzenia bezosobowe	500,00
	4210	Zakup materiałów i wyposażenia	17 300,00
	4240	Zakup środków dydaktycznych i książek	6 500,00
	4260	Zakup energii	17 050,00
	4270	Zakup usług remontowych	2 100,00
	4280	Zakup usług zdrowotnych	800,00
	4300	Zakup usług pozostałych	153 395,00
	4410	Podróże służbowe krajowe	320,00
	4430	Różne opłaty i składki	750,00
	4440	Odpisy na zakładowy fundusz świadczeń socjalnych	21 438,00
	4520	Opłaty na rzecz budżetów jednostek samorządu terytorialnego	1 500,00
	4530	Podatek od towarów i usług (VAT).	2 400,00
	4700	Szkolenia pracowników niebędących członkami korpusu służby cywilnej	1 300,00
80110		Gimnazja	357 516,00

		3020	Wydatki osobowe niezaliczone do wynagrodzeń	1 400,00
		4010	Wynagrodzenia osobowe pracowników	217 894,00
		4040	Dodatkowe wynagrodzenie roczne	44 237,00
		4110	Składki na ubezpieczenia społeczne	44 990,00
		4120	Składki na Fundusz Pracy	6 435,00
		4140	Wpłaty na Państwowy Fundusz Rehabilitacji Osób Niepełnosprawnych	850,00
		4210	Zakup materiałów i wyposażenia	5 500,00
		4240	Zakup środków dydaktycznych i książek	2 300,00
		4260	Zakup energii	22 200,00
		4270	Zakup usług remontowych	2 000,00
		4300	Zakup usług pozostałych	1 600,00
		4440	Odpisy na zakładowy fundusz świadczeń socjalnych	6 110,00
		4530	Podatek od towarów i usług (VAT).	2 000,00
	80113		Dowożenie uczniów do szkół	469 680,00
		3020	Wydatki osobowe niezaliczone do wynagrodzeń	800,00
		4010	Wynagrodzenia osobowe pracowników	76 701,00
		4040	Dodatkowe wynagrodzenie roczne	6 530,00
		4110	Składki na ubezpieczenia społeczne	14 310,00
		4120	Składki na Fundusz Pracy	2 045,00
		4140	Wpłaty na Państwowy Fundusz Rehabilitacji Osób Niepełnosprawnych	1 104,00
		4210	Zakup materiałów i wyposażenia	51 000,00
		4270	Zakup usług remontowych	36 000,00
		4280	Zakup usług zdrowotnych	350,00
		4300	Zakup usług pozostałych	270 050,00
		4410	Podróże służbowe krajowe	300,00
		4430	Różne opłaty i składki	4 700,00
		4440	Odpisy na zakładowy fundusz świadczeń socjalnych	1 692,00
		4500	Pozostałe podatki na rzecz budżetów jednostek samorządu terytorialnego	2 400,00
		4700	Szkolenia pracowników niebędących członkami korpusu służby cywilnej	450,00
		4780	Składki na Fundusz Emerytur Pomostowych	1 248,00
	80149		Realizacja zadań wymagających stosowania specjalnej organizacji nauki i metod pracy dla dzieci w przedszkolach, oddziałach przedszkolnych w szkołach podstawowych i innych formach	17 264,00
		3020	Wydatki osobowe niezaliczane do wynagrodzeń	780,00
		4010	Wynagrodzenia osobowe pracowników	10 975,00
		4040	Dodatkowe wynagrodzenie roczne	170,00
		4110	Składki na ubezpieczenia społeczne	1 906,00
		4120	Składki na Fundusz Pracy	281,00

		4240	Zakup środków dydaktycznych i książek	3 000,00
		4440	Odpisy na zakładowy fundusz świadczeń socjalnych	152,00
	80150		Realizacja zadań wymagających stosowania specjalnej organizacji nauki i metod pracy dla dzieci i młodzieży w szkołach podstawowych	503 034,00
		2590	Dotacja podmiotowa z budżetu dla publicznej jednostki systemu oświaty prowadzonej przez osobę prawną inną niż jednostka samorządu terytorialnego lub przez osobę fizyczną	115 500,00
		3020	Wydatki osobowe niezaliczone do wynagrodzeń	13 950,00
		4010	Wynagrodzenia osobowe pracowników	276 078,00
		4040	Dodatkowe wynagrodzenie roczne	18 845,00
		4110	Składki na ubezpieczenia społeczne	52 719,00
		4120	Składki na Fundusz Pracy	7 554,00
		4210	Zakup materiałów i wyposażenia	400,00
		4240	Zakup środków dydaktycznych i książek	6 500,00
		4280	Zakup usług zdrowotnych	200,00
		4300	Zakup usług pozostałych	217,00
		4440	Odpisy na zakładowy fundusz świadczeń socjalnych	10 971,00
		4700	Szkolenia pracowników niebędących członkami korpusu służby cywilnej	100,00
	80152		Realizacja zadań wymagających stosowania specjalnej organizacji nauki i metod pracy dla dzieci i młodzieży w gimnazjach i klasach dotychczasowego gimnazjum prowadzonych w innych typach szkół, liceach ogólnokształcących, technikach, branżowych szkołach I stopnia i klasach dotychczasowej zasadniczej szkoły zawodowej prowadzonych w branżowych szkołach I stopnia oraz szkołach artystycznych	8 334,00
		4010	Wynagrodzenia osobowe pracowników	6 373,00
		4040	Dodatkowe wynagrodzenie roczne	588,00
		4110	Składki na ubezpieczenia społeczne	1 201,00
		4120	Składki na Fundusz Pracy	172,00
	80195		Pozostała działalność	870 472,00
		4110	Składki na ubezpieczenia społeczne	171,00
		4120	Składki na Fundusz Pracy	25,00
		4170	Wynagrodzenia bezosobowe	1 000,00
		4190	Nagrody konkursowe	5 500,00
		4210	Zakup materiałów i wyposażenia	8 500,00
		4220	Zakup środków żywności	5 500,00
		4300	Zakup usług pozostałych	40 000,00
		4420	Podróże służbowe zagraniczne	6 000,00
		4430	Różne opłaty i składki	3 000,00
		4440	Odpisy na zakładowy fundusz świadczeń socjalnych	50 776,00
		6050	Wydatki inwestycyjne jednostek budżetowych	750 000,00

851			Ochrona zdrowia	85 500,00
	85153		Zwalczanie narkomanii	1 000,00
		4210	Zakup materiałów i wyposażenia	500,00
		4300	Zakup usług pozostałych	500,00
	85154		Przeciwdziałanie alkoholizmowi	66 500,00
		2360	Dotacja celowa z budżetu jednostek samorządu terytorialnego, udzielone w trybie art. 221 ustawy, na finansowanie lub dofinansowanie zadań zleconych do realizacji organizacjom prowadzącym działalność pożytku publicznego	10 000,00
		3030	Różne wydatki na rzecz osób fizycznych	400,00
		4120	Składki na Fundusz Pracy	400,00
		4170	Wynagrodzenia bezosobowe	29 400,00
		4210	Zakup materiałów i wyposażenia	5 600,00
		4300	Zakup usług pozostałych	14 500,00
		4410	Podróże służbowe krajowe	200,00
		4430	Różne opłaty i składki	200,00
		4610	Koszty postępowania sądowego i prokuratorskiego	4 300,00
		4700	Szkolenia pracowników niebędących członkami korpusu służby cywilnej	1 500,00
	85195		Pozostała działalność	18 000,00
		2360	Dotacja celowa z budżetu jednostki samorządu terytorialnego, udzielone w trybie art. 221 ustawy, na finansowanie lub dofinansowanie zadań zleconych do realizacji organizacjom prowadzącym działalność pożytku publicznego	16 000,00
		4170	Wynagrodzenia bezosobowe	2 000,00
852			Pomoc społeczna	1 873 119,00
	85203		Ośrodki wsparcia	40 400,00
		4300	Zakup usług pozostałych	40 400,00
	85205		Zadania w zakresie przeciwdziałania przemocy w rodzinie	1 283,00
		4210	Zakup materiałów i wyposażenia	683,00
		4300	Zakup usług pozostałych	32,00
		4700	Szkolenia pracowników niebędących członkami korpusu służby cywilnej	568,00
	85213		Składki na ubezpieczenie zdrowotne opłacane za osoby pobierające niektóre świadczenia z pomocy społecznej, niektóre świadczenia rodzinne oraz za osoby uczestniczące w zajęciach w centrum integracji społecznej.	15 000,00
		4130	Składki na ubezpieczenie zdrowotne	15 000,00
	85214		Zasiłki okresowe, celowe i pomoc w naturze oraz składki na ubezpieczenia emerytalne i rentowe	132 000,00
		3110	Świadczenia społeczne	122 000,00
		4300	Zakup usług pozostałych	10 000,00
	85215		Dodatki mieszkaniowe	50 666,00
		3110	Świadczenia społeczne	50 000,00

	4210	Zakup materiałów i wyposażenia	52,00
	4300	Zakup usług pozostałych	614,00
85216		Zasiłki stałe	130 624,00
	2910	Zwrot dotacji oraz płatności, w tym wykorzystanych niezgodnie z przeznaczeniem lub wykorzystanych z naruszeniem procedur, o których mowa w art. 184 ustawy, pobranych nienależnie lub w nadmiernej wysokości	1 624,00
	3110	Świadczenia społeczne	129 000,00
85219		Ośrodki pomocy społecznej	798 611,00
	3020	Wydatki osobowe niezaliczone do wynagrodzeń	724,00
	4010	Wynagrodzenia osobowe pracowników	535 834,00
	4040	Dodatkowe wynagrodzenie roczne	45 493,00
	4110	Składki na ubezpieczenia społeczne	100 104,00
	4120	Składki na Fundusz Pracy	12 020,00
	4170	Wynagrodzenia bezosobowe	6 138,00
	4210	Zakup materiałów i wyposażenia	25 220,00
	4270	Zakup usług remontowych	4 822,00
	4280	Zakup usług zdrowotnych	307,00
	4300	Zakup usług pozostałych	30 383,00
	4360	Opłaty z tytułu zakupu usług telekomunikacyjnych	324,00
	4410	Podróże służbowe krajowe	7 877,00
	4420	Podróże służbowe zagraniczne	614,00
	4430	Różne opłaty i składki	1 023,00
	4440	Odpisy na zakładowy fundusz świadczeń socjalnych	15 552,00
	4480	Podatek od nieruchomości	2 000,00
	4530	Podatek od towarów i usług (VAT)	1 000,00
	4700	Szkolenia pracowników niebędących członkami korpusu służby cywilnej	9 176,00
85228		Usługi opiekuńcze i specjalistyczne usługi opiekuńcze	59 223,00
	4110	Składki na ubezpieczenia społeczne	8 610,00
	4120	Składki na Fundusz Pracy	613,00
	4170	Wynagrodzenia bezosobowe	50 000,00
85230		Pomoc w zakresie dożywiania	100 840,00
	3110	Świadczenia społeczne	100 840,00
85295		Pozostała działalność	544 472,00
	3110	Świadczenia społeczne	15 000,00

		4330	Zakup usług przez jednostki samorządu terytorialnego od innych jednostek samorządu terytorialnego	511 520,00
		4360	Oplaty z tytułu zakupu usług telekomunikacyjnych	10 000,00
		4430	Różne opłaty i składki	8 222,00
853			Pozostałe zadania w zakresie polityki społecznej	16 500,00
	85395		Pozostała działalność	16 500,00
		4190	Nagrody konkursowe	1 500,00
		6050	Wydatki inwestycyjne jednostek budżetowych	15 000,00
854			Edukacyjna opieka wychowawcza	519 849,00
	85401		Świetlice szkolne	314 726,00
		3020	Wydatki osobowe niezaliczane do wynagrodzeń	4 014,00
		4010	Wynagrodzenia osobowe pracowników	233 127,00
		4040	Dodatkowe wynagrodzenie roczne	18 489,00
		4110	Składki na ubezpieczenie społeczne	43 528,00
		4120	Składki na Fundusz Pracy	6 235,00
		4140	Wpłaty na Państwowy Fundusz Rehabilitacji Osób Niepełnosprawnych	200,00
		4240	Zakup środków dydaktycznych i książek	7 500,00
		4440	Odpisy na zakładowy fundusz świadczeń socjalnych	1 633,00
	85404		Wczesne wspomaganie rozwoju dziecka	9 892,00
		4010	Wynagrodzenia osobowe pracowników	8 268,00
		4110	Składki na ubezpieczenia społeczne	1 418,00
		4120	Składki na Fundusz Pracy	206,00
	85412		Kolonie i obozy oraz inne formy wypoczynku dzieci i młodzieży szkolnej, a także szkolenia młodzieży	9 929,00
		4110	Składki na ubezpieczenia społeczne	1 424,00
		4120	Składki na Fundusz Pracy	205,00
		4170	Wynagrodzenia bezosobowe	8 300,00
	85415		Pomoc materialna dla uczniów o charakterze socjalnym	140 000,00
		3260	Inne formy pomocy dla uczniów	140 000,00
	85416		Pomoc materialna dla uczniów o charakterze motywacyjnym	44 000,00
		3240	Stypendia dla uczniów	44 000,00
	85495		Pozostała działalność	1 302,00
		4440	Odpisy na zakładowy fundusz świadczeń socjalnych	1 302,00
855			Rodzina	154 954,00

	85502		Świadczenia rodzinne, świadczenie z funduszu alimentacyjnego oraz składki na ubezpieczenie emerytalne i rentowe z ubezpieczenia społecznego	37 667,00
		2910	Zwrot dotacji oraz płatności wykorzystanych niezgodnie z przeznaczeniem lub wykorzystanych z naruszeniem procedur, o których mowa w art. 184 ustawy, pobranych nienależnie w nadmiernej wysokości	1 000,00
		4010	Wynagrodzenia osobowe pracowników	24 849,00
		4040	Dodatkowe wynagrodzenie roczne	1 913,00
		4110	Składki na ubezpieczenia społeczne	4 610,00
		4120	Składki na Fundusz Pracy	657,00
		4300	Zakup usług pozostałych	2 046,00
		4440	Odpisy na zakładowy fundusz świadczeń socjalnych	2 592,00
	85503		Karta Dużej Rodziny	6 000,00
		4210	Zakup materiałów i wyposażenia	1 000,00
		4300	Zakup usług pozostałych	5 000,00
	85504		Wspieranie rodziny	86 287,00
		4010	Wynagrodzenia osobowe pracowników	65 668,00
		4040	Dodatkowe wynagrodzenie roczne	3 034,00
		4110	Składki na ubezpieczenie społeczne	11 830,00
		4120	Składki na Fundusz Pracy	1 000,00
		4410	Podróże służbowe krajowe	2 163,00
		4440	Odpisy na zakładowy fundusz świadczeń socjalnych	2 592,00
	85508		Rodziny zastępcze	25 000,00
		4330	Zakup usług przez jednostki samorządu terytorialnego od innych jednostek samorządu terytorialnego	25 000,00
900			Gospodarka komunalna i ochrona środowiska	3 303 783,00
	90001		Gospodarka ściekowa i ochrona wód	89 500,00
		4300	Zakup usług pozostałych	1 500,00
		4510	Opłaty na rzecz budżetu państwa	28 000,00
		6230	Dotacje celowe z budżetu na finansowanie lub dofinansowanie kosztów realizacji inwestycji i zakupów inwestycyjnych jednostek nie zaliczanych do sektora finansów publicznych	60 000,00
	90002		Gospodarka odpadami komunalnymi	1 025 330,00
		4010	Wynagrodzenia osobowe pracowników	103 000,00
		4040	Dodatkowe wynagrodzenie roczne	8 800,00
		4110	Składki na ubezpieczenie społeczne	19 120,00
		4120	Składki na Fundusz Pracy	2 750,00

	4140	Wpłaty na Państwowy Fundusz Rehabilitacji Osób Niepełnosprawnych	2 520,00
	4210	Zakup materiałów i wyposażenia	5 500,00
	4280	Zakup usług zdrowotnych	200,00
	4300	Zakup usług pozostałych	877 568,00
	4410	Podróże służbowe krajowe	500,00
	4440	Odpisy na zakładowy fundusz świadczeń socjalnych	2 372,00
	4700	Szkolenia pracowników niebędących członkami korpusu służby cywilnej	3 000,00
90004		Utrzymanie zieleni w miastach i gminach	8 000,00
	4190	Nagrody konkursowe	2 000,00
	4210	Zakup materiałów i wyposażenia	6 000,00
90005		Ochrona powietrza atmosferycznego i klimatu	1 135 244,00
	6050	Wydatki inwestycyjne jednostek budżetowych	121 972,00
	6057	Wydatki inwestycyjne jednostek budżetowych	657 457,00
	6059	Wydatki inwestycyjne jednostek budżetowych	155 815,00
	6230	Dotacje celowe z budżetu na finansowanie lub dofinansowanie kosztów realizacji inwestycji i zakupów inwestycyjnych jednostek nie zaliczanych do sektora finansów publicznych	200 000,00
90015		Oświetlenie ulic, placów i dróg	366 689,00
	4260	Zakup energii	305 000,00
	4270	Zakup usług remontowych	60 689,00
	4430	Różne opłaty i składki	1 000,00
90026		Pozostałe działania związane z gospodarką odpadami	102 000,00
	4300	Zakup usług pozostałych	102 000,00
90095		Pozostała działalność	577 020,00
	4170	Wynagrodzenia bezosobowe	9 400,00
	4210	Zakup materiałów i wyposażenia	5 090,00
	4260	Zakup energii	6 600,00
	4270	Zakup usług remontowych	10 840,00
	4300	Zakup usług pozostałych	533 090,00
	4390	Zakup usług obejmujących wykonanie ekspertyz, analiz i opinii	12 000,00
921		Kultura i ochrona dziedzictwa narodowego	1 487 364,00
	92109	Domy i ośrodki kultury, świetlice i kluby	750 085,00
	2480	Dotacja podmiotowa z budżetu dla samorządowej instytucji kultury	750 085,00

	92116		Biblioteki	252 301,00
		2480	Dotacja podmiotowa z budżetu dla samorządowej instytucji kultury	252 301,00
	92120		Ochrona zabytków i opieka nad zabytkami	2 000,00
		4170	Wynagrodzenia bezosobowe	1 000,00
		4300	Zakup usług pozostałych	1 000,00
	92195		Pozostała działalność	482 978,00
		2360	Dotacje celowe z budżetu jednostki samorządu terytorialnego, udzielone w trybie art. 221 ustawy, na finansowanie lub dofinansowanie zadań zleconych do realizacji organizacjom prowadzącym działalność pożytku publicznego	22 000,00
		3040	Nagrody o charakterze szczególnym niezaliczone do wynagrodzeń	2 000,00
		4110	Składki na ubezpieczenie społeczne	855,00
		4120	Składki na Fundusz Pracy	123,00
		4170	Wynagrodzenia bezosobowe	5 000,00
		4190	Nagrody konkursowe	3 000,00
		4210	Zakup materiałów i wyposażenia	4 000,00
		4300	Zakup usług pozostałych	6 000,00
		6050	Wydatki inwestycyjne jednostek budżetowych	440 000,00
926			Kultura fizyczna	76 700,00
	92605		Zadania w zakresie kultury fizycznej	60 200,00
		2360	Dotacje celowe z budżetu jednostki samorządu terytorialnego, udzielone w trybie art. 221 ustawy, na finansowanie lub dofinansowanie zadań zleconych do realizacji organizacjom prowadzącym działalność pożytku publicznego	50 000,00
		4110	Składki na ubezpieczenia społeczne	600,00
		4120	Składki na Fundusz Pracy	100,00
		4170	Wynagrodzenia bezosobowe	4 000,00
		4190	Nagrody konkursowe	2 000,00
		4210	Zakup materiałów i wyposażenia	1 500,00
		4300	Zakup usług pozostałych	2 000,00
	92695		Pozostała działalność	16 500,00
		3040	Nagrody o charakterze szczególnym niezaliczone do wynagrodzeń	12 000,00
		4170	Wynagrodzenia bezosobowe	4 500,00
Razem:				35 782 599,00
Wydatki związane z realizacją zadań z zakresu administracji rządowej i innych zleconych jednostce samorządu terytorialnego odrębnymi ustawami				
750			Administracja publiczna	27 200,00
	75011		Urzędy wojewódzkie	27 200,00

		4010	Wynagrodzenia osobowe pracowników	14 897,00
		4040	Dodatkowe wynagrodzenie roczne	2 000,00
		4110	Składki na ubezpieczenia społeczne	2 889,00
		4120	Składki na Fundusz Pracy	414,00
		4300	Zakup usług pozostałych	5 000,00
		4440	Odpisy na zakładowy fundusz świadczeń socjalnych	2 000,00
751			Urzędy naczelnych organów władzy państwowej, kontroli i ochrony prawa oraz sądownictwa	1 576,00
	75101		Urzędy naczelnych organów władzy państwowej, kontroli i ochrony prawa	1 576,00
		4210	Zakup materiałów i wyposażenia	1 576,00
852			Pomoc społeczna	884 000,00
	85203		Ośrodki wsparcia	884 000,00
		2820	Dotacja celowa z budżetu na finansowanie lub dofinansowanie zadań zleconych do realizacji stowarzyszeniom	884 000,00
855			Rodzina	7 585 000,00
	85501		Świadczenia wychowawcze	5 084 000,00
		3110	Świadczenia społeczne	5 007 740,00
		4010	Wynagrodzenia osobowe pracowników	52 800,00
		4040	Dodatkowe wynagrodzenia roczne	4 488,00
		4110	Składki na ubezpieczenia społeczne	9 865,00
		4120	Składki na Fundusz Pracy	1 051,00
		4210	Zakup materiałów i wyposażenia	4 000,00
		4300	Zakup usług pozostałych	3 356,00
		4700	Szkolenia pracowników niebędących członkami korpusu służby cywilnej	700,00
	85502		Świadczenia rodzinne, świadczenie z funduszu alimentacyjnego oraz składki na ubezpieczenia emerytalne i rentowe z ubezpieczenia społecznego	2 266 000,00
		3110	Świadczenia społeczne	2 081 842,00
		4010	Wynagrodzenia osobowe pracowników	47 212,00
		4040	Dodatkowe wynagrodzenia roczne	6 074,00
		4110	Składki na ubezpieczenia społeczne	129 176,00
		4120	Składki na Fundusz Pracy	1 306,00
		4210	Zakup materiałów i wyposażenia	390,00
	85504		Wspieranie rodziny	221 000,00
		3110	Świadczenia społeczne	213 880,00
		4110	Składki na ubezpieczenia społeczne	1 024,00

		4120	Składki na Fundusz Pracy	146,00
		4170	Wynagrodzenia bezosobowe	5 950,00
	85513		Składki na ubezpieczenie zdrowotne opłacane za osoby pobierające niektóre świadczenia rodzinne, zgodnie z przepisami ustawy o świadczeniach rodzinnych oraz za osoby pobierające zasiłki dla opiekunów, zgodnie z przepisami ustawy z dnia 4 kwietnia 2014 r. o ustaleniu i wypłacie zasiłków dla opiekunów	14 000,00
		4130	Składki na ubezpieczenia zdrowotne	14 000,00
Razem:				8 497 776,00
Razem plan wydatków:				46 531 217,00

Plan wydatków na 2019 rok

Treść	Plan wydatków na 2019 rok	Z tego												
		Wydatki bieżące	z tego:								Wydatki majątkowe	z tego:		
			wydatki jednostek budżetowych,	z tego:		dotacje na zadania bieżące	świadczenia na rzecz osób fizycznych;	wydatki na programy finansowane z udziałem środków, o których mowa w art. 5 ust. 1 pkt 2 i 3	wyplaty z tytułu poręczeń i gwarancji	obsługa długu		inwestycje i zakupy inwestycyjne	w tym:	zakup i objęcie akcji i udziałów oraz wniesienie wkładów do spółek prawa handlowego.
				wynagrodzenia i składki od nich naliczane	wydatki związane z realizacją ich statutowych zadań;								na programy finansowane z udziałem środków, o których mowa w art. 5 ust. 1 pkt 2 i 3,	
1	2	3	4	5	6	7	8	9	10	11	12	13	14	15
Wydatki związane z realizacją zadań wykonywanych na mocy porozumień między organami administracji	1 500,00	1 500,00	1 500,00	0,00	1 500,00	0,00	0,00	0,00	0,00	0,00	0,00	0,00	0,00	0,00
Wydatki związane z realizacją zadań wykonywanych na mocy porozumień między jednostkami sektora finansów publicznych	2 249 342,00	2 072 000,00	0,00	0,00	0,00	2 072 000,00	0,00	0,00	0,00	0,00	177 342,00	177 342,00	0,00	0,00
Wydatki własne	35 782 599,00	25 616 020,00	22 446 675,00	12 222 956,00	10 223 719,00	1 773 186,00	1 250 495,0	0,00	0,00	145 664,00	10 166 579,00	10 166 579,00	813 272,00	0,00
Wydatki związane z realizacją zadań z zakresu administracji rządowej i innych zadań zleconych jednostce samorządu terytorialnego odrębnymi ustawami	8 497 776,00	8 497 776,00	310 314,00	279 292,00	31 022,00	884 000,00	7 303 462,00	0,00	0,00	0,00	0,00	0,00	0,00	0,00
Razem:	46 531 217,00	36 187 296,00	22 758 489,00	12 502 248,00	10 256 241,00	4 729 186,00	8 553 957,00	0,00	0,00	145 664,00	10 343 921,00	10 343 921,00	813 272,00	0,00

Przewodniczący Rady

Marek Jeromin

Wykaz wydatków na zadania inwestycyjne realizowanych w 2019 roku

Lp.	Rozdz.	Nazwa zadania inwestycyjnego	Łączne nakłady finansowe*	Planowane wydatki do poniesienia w 2018 roku	Wartość zadania w 2019 roku	Jednostka organizacyjna realizująca program lub koordynująca wykonanie programu
1.	01010.6050	Budowa sieci wodociągowej w Nowej Wsi dz. Nr. 36,552,38/13	85 000,00	0,00	85 000,00	Urząd Gminy Suwałki
2.	01010.6050	Budowa sieci wodociągowej w Nowej Wsi dz. Nr. 553,134/19	85 000,00	0,00	82 000,00	Urząd Gminy Suwałki
3.	01010.6050	Rozbudowa sieci wodociągowej w Okuniowcu	133 000,00	0,00	133 000,00	Urząd Gminy Suwałki
4.	01010.6050	Budowa przyłącza elektroenergetycznego do stacji wodociągowej w Suwałkach przy ul. Turkusowej	16 000,00	0,00	16 000,00	Urząd Gminy Suwałki
	010		316 000,00	0,00	316 000,00	
5.	60016.6050	Przebudowa drogi z nawierzchni żwirowej na nawierzchnię utwardzoną w msc. Okuniowiec na dz. nr ewid. 172/1 na dł. ok. 550m	395 000,00	75 000,00	320 000,00	Urząd Gminy Suwałki
6.	60016.6050	Modernizacja drogi dojazdowej dz. Nr geod.69, 72/2 w msc. Korobiec-zmiana nawierzchni gruntowej na żwirową na długości ok. 2,0 km	430 000,00	10 000,00	420 000,00	Urząd Gminy Suwałki
7.	60016.6050	Budowa i rozbudowa drogi gminnej KD oznaczonej numerem ewidencyjnym 115/15, 120 położonej w obrębie ewidencyjnym Krzywe gmina Suwałki o długości około 450m	1 316 000,00	0,00	1 316 000,00	Urząd Gminy Suwałki
8.	60016.6050	Przebudowa drogi gminnej nr 166504B Osinki (od drogi gminnej nr 102015B do drogi krajowej nr 8 na odcinku o dł. 800 (na cz. Działki nr ewid. 142/1) oraz drogi wewnętrznej na odcinku o dł. 600 na (na cz.dz. nr ewid147,156,403) z nawierzchni żwirowej na nawierzchnie utwardzoną o szerokości nawierzchni jezdni 3,5 m wraz z pobocznymi 2x1 m	1 036 000,00	9 264,00	1 026 736,00	Urząd Gminy Suwałki
9.	60016.6050	Rozbudowa systemu komunikacyjnego Gminy Suwałki poprzez budowę drogi gminnej w m. Okuniowiec	1 776 423,00	0,00	1 776 423,00	Urząd Gminy Suwałki
10.	60016.6050	Wykonanie dokumentacji projektowej na budowę i rozbudowę drogi gminnej nr 101998B Przebród-Wasilczyki na dł. ok 2,1 km	70 000,00	0,00	70 000,00	Urząd Gminy Suwałki
11.	60016.6050	Budowa drogi serwisowej łączącej drogi wojewódzkie nr 653 i nr 652	150 000,00	0,00	150 000,00	Urząd Gminy Suwałki
12.	60016.6050.	Przebudowa drogi z nawierzchni żwirowej na nawierzchnię utwardzoną w msc. Kropiwno Stare na dz. nr ewid. 87;88/1;77;78.	795 176,00	0,00	795 176,00	Urząd Gminy Suwałki
13.	60016.6050	Przebudowa drogi nr 101996B Biała Woda-Prudziszki z nawierzchni żwirowej na nawierzchnie utwardzoną na dz. nr ewid. 74/2 w m. Biała Woda	406 000,00	0,00	406 000,00	Urząd Gminy Suwałki

14.	60016 6050	Przebudowa drogi wewnętrznej z nawierzchni żwirowej na nawierzchnie utwardzoną na dz. nr ewid. 210/2 w m. Bród Nowy	500 000,00	0,00	500 000,00	Urząd Gminy Suwałki
	600		6 874 599,00	94 264,00	6 780 335,00	
15.	70005. 6060	Wykup nieruchomości pod infrastrukturę gminy	125 000,00	0,00	125 000,00	Urząd Gminy Suwałki
16.	70005. 6060	Odszkodowanie za grunty wydzielone w trakcie podziału działek, które przeszły z mocy ustawy na rzecz gminy	275 000,00	0,00	275 000,00	Urząd Gminy Suwałki
	700		400 000,00	0,00	400 000,00	
17.	75412. 6050	Rozbudowa, nadbudowa i przebudowa istniejącego budynku ochotniczej straży pożarnej na cele usługowe związane z promocją kultury, historii i turystyki z infrastrukturą techniczną i zagospodarowaniem terenu inwestycji w Nowej Wsi” - Rozbudowa garażu OSP Nowa Wieś	320 000,00	100 000,00	220 000,00	Urząd Gminy Suwałki
	754		320 000,00	100 000,00	220 000,00	
18.	80195. 6050	Budowa sali gimnastycznej przy Szkole Podstawowej w Nowej Wsi	3 000 000,00	65 000,00	750 000,00 Wkład własny	Urząd Gminy Suwałki
	801		3 000,000,00	65 000,00	750 000,00	
19.	85395 6050	Dokumentacja techniczna na wykonanie placów zabaw przy istniejących siłowniach zewnętrznych w m. Okuniowiec, Potasznia, Sobolewo, Krzywe, Płociczno-Osiedle	15 000,00	0,00	15 000,00	Urząd Gminy Suwałki
	853		15 000,00	0,00	15 000,00	
20.	90005. 6050 6057 6059	Zielona Gmina I- zakup i montaż kolektorów słonecznych i paneli fotowoltaicznych na budynkach mieszkalnych w Gminie Suwałki	1 620 703,00	1 348 359,00	272 344,00	Urząd Gminy Suwałki
21.	90005. 6050 6057 6059	Zielona Gmina II - zakup i montaż kolektorów słonecznych i paneli fotowoltaicznych na budynkach mieszkalnych w Gminie Suwałki	666 950,00	4 050,00	662 900,00	Urząd Gminy Suwałki
	900		2 287 653,00	1 352 409,00	935 244,00	
22.	92195. 6050	„Rozbudowa, nadbudowa i przebudowa istniejącego budynku ochotniczej straży pożarnej na cele usługowe związane z promocją kultury, historii i turystyki z infrastrukturą techniczną i zagospodarowaniem terenu inwestycji w Nowej Wsi” - budowa świetlicy gminnej w Nowej Wsi	640 000,00	200 000,00	440 000,00	Urząd Gminy Suwałki
	921		640 000,00	200 000,00	440 000,00	
x	x	RAZEM:	x	x	9 856 579,00	x

* Poniesione nakłady w latach ubiegłych, planowane do poniesienia nakłady w roku 2019 i latach przyszłych

Przewodniczący Rady
Marek Jeromin

Załącznik nr 4 do
Uchwały nr ...
Rady Gminy Suwałki
z dnia ...

**Plan wydatków na programy i projekty realizowane ze środków pochodzących
z budżetu Unii Europejskiej i innych środków pochodzących
ze źródeł zagranicznych
w 2019 roku**

Projekt	Kategoria interwencji funduszy strukturalnych	Klasyfikacja (dział, rozdział, paragraf)	Wydatki w okresie realizacji projektu (całkowita wartość Projektu) (5+6+7)	W tym:		
				Środki z budżetu krajowego		Środki z budżetu UE
				Własne gminy	Budżetu państwa	
1	2	3	4	5	6	7
Plan wydatków bieżących na 2019 rok razem:						
			0,00	0,00	0,00	0,00
Plan wydatków majątkowych na 2019 rok razem:						
			813 272,00	155 815,00	0,00	657 457,00
Razem plan wydatków w 2019:						
			813 272,00	155 815,00	0,00	657 457,00
Fundusz:	Europejski Fundusz Rozwoju Regionalnego					
Program:	Program Operacyjny Województwa Podlaskiego na lata 2014-2020					
Nazwa projektu:	„Zielona Gmina I - zakup i montaż kolektorów słonecznych i paneli fotowoltaicznych na budynkach mieszkalnych w Gminie Suwałki”					
Razem wydatki:	90005.		1 505 398,00	451 620,00	0,00	1 053 778,00
2017 r.	90005.inwestycyjny		15 000,00	4 500,00	0,00	10 500,00
2018 r.	90005.inwestycyjny		1 264 906,00	379 472,00	0,00	885 434,00
2019 r.	90005.inwestycyjny		225 492,00	67 648,00	0,00	157 844,00
Fundusz:	Europejski Fundusz Rozwoju Regionalnego					
Program:	Program Operacyjny Województwa Podlaskiego na lata 2014-2020					
Nazwa projektu:	„Zielona Gmina II - zakup i montaż kolektorów słonecznych i paneli fotowoltaicznych na budynkach mieszkalnych w Gminie Suwałki”					
Razem wydatki:	90005.		587 780,00	88 167,00	0,00	499 613,00
2019 r.	90005.inwestycyjne		587 780,00	88 167,00	0,00	499 613,00

**Przewodniczący Rady
Marek Jeromin**

Załącznik nr 5 do
Uchwały nr
Rady Gminy Suwałki
z dnia

**Przychody i rozchody budżetu
w 2019 roku**

Lp.	Treść	Klasyfikacja	Kwota
1	2	3	4
Przychody ogółem:		x	4 980 000,00
1.	Kredyty i pożyczki	§ 952	2 000 000,00
2.	Wolne środki	§ 950	2 980 000,00
Rozchody ogółem:		x	1 980 000,00
1.	Spląty kredytów i pożyczek	§ 992	1 980 000,00
2.	Spląty kredytów otrzymanych na finansowanie zadań realizowanych z udziałem środków pochodzących z budżetu UE	§ 992	0,00

**Przewodniczący Rady
Marek Jeromin**

**Planowane dochody
z tytułu wydawania zezwoleń na sprzedaż napojów alkoholowych oraz
planowane wydatki na realizację zadań określonych w Gminnym Programie Profilaktyki
i Rozwiązywania Problemów Alkoholowych oraz planowane wydatki na realizację zadań
określonych w Gminnym Programie Przeciwdziałania Narkomanii
w 2019 roku**

Plan dochodów

Dział	Rozdział	§	Nazwa	Plan dochodów na 2019 rok
1	2	3	4	5
756			Dochody od osób prawnych, od osób fizycznych i od innych jednostek nie posiadających osobowości prawnej oraz wydatki związane z ich poborem	67 500,00
	75618		Wpływy z innych opłat stanowiących dochody jednostek samorządu terytorialnego na podstawie ustaw	67 500,00
		0480	Wpływy z opłat za zezwolenia na sprzedaż alkoholu	67 500,00
RAZEM:				67 500,00

Plan wydatków

Dział	Rozdział	§	Nazwa	Plan wydatków na 2019 rok
1	2	3	4	5
851			Ochrona zdrowia	1 000,00
	85153		Zwalczanie narkomanii	1 000,00
		4210	Zakup materiałów i wyposażenia	500,00
		4300	Zakup usług pozostałych	500,00
	85154		Przeciwdziałanie alkoholizmowi	66 500,00
		2360	Dotacje celowe z budżetu jednostki samorządu terytorialnego, udzielone w trybie art. 221 ustawy, na finansowanie lub dofinansowanie zadań zleconych do realizacji organizacjom prowadzącym działalność pożytku publicznego	10 000,00
		3030	Różne wydatki na rzecz osób fizycznych	400,00
		4120	Składki na Fundusz Pracy	400,00
		4170	Wynagrodzenia bezosobowe	29 400,00
		4210	Zakup materiałów i wyposażenia	5 600,00
		4300	Zakup usług pozostałych	14 500,00
		4410	Podróże służbowe krajowe	200,00
		4430	Różne opłaty i składki	200,00
		4610	Koszty postępowania sądowego i prokuratorskiego	4 300,00
		4700	Szkolenia pracowników nie będących członkami korpusu służby cywilnej	1 500,00
Razem				67 500,00

Przewodniczący Rady

Marek Jeromin

**Plan dochodów i plan wydatków
związanych z realizacją zadań określonych
w ustawie o utrzymaniu czystości i porządku w gminach
w 2019 roku**

Plan dochodów

Dział	Rozdział	§	Nazwa	Plan dochodów na 2019 rok
1	2	3	4	5
900			Gospodarka komunalna i ochrona środowiska	880 867,00
	90002		Gospodarka odpadami komunalnymi	880 867,00
		0490	Wpływy z innych lokalnych opłat pobieranych przez jednostki samorządu terytorialnego na podstawie odrębnych ustaw	880 867,00
Razem				880 867,00

Plan wydatków

Dział	Rozdział	§	Nazwa	Plan wydatków na 2019 rok
1	2	3	4	6
900			Gospodarka komunalna i ochrona środowiska	1 025 330,00
	90002		Gospodarka odpadami komunalnymi	1 025 330,00
		4010	Wynagrodzenia osobowe pracowników	103 000,00
		4040	Dodatkowe wynagrodzenie roczne	8 800,00
		4110	Składki na ubezpieczenia społeczne	19 120,00
		4120	Składki na Fundusz Pracy	2 750,00
		4140	Wpłaty na Państwowy Fundusz Rehabilitacji Osób Niepełnosprawnych	2 520,00
		4210	Zakup materiałów i wyposażenia	5 500,00
		4280	Zakup usług zdrowotnych	200,00
		4300	Zakup usług pozostałych	877 568,00
		4410	Podróże służbowe krajowe	500,00
		4440	Odpisy na zakładowy fundusz świadczeń socjalnych	2 372,00
		4700	Szkolenia pracowników nie będących członkami korpusu służby cywilnej	3 000,00
Razem				1 025 330,00

Przewodniczący Rady

Marek Jeromin

Załącznik nr 8 do
Uchwały nr
Rady Gminy Suwałki
z dnia2018 roku

**Plan dochodów i plan wydatków
związanych z realizacją zadań określonych
ustawą prawo ochrony środowiska
w 2019 roku**

Plan dochodów

Dział	Rozdział	§	Nazwa	Plan dochodów na 2019 rok
1	2	3	4	5
900			Gospodarka komunalna i ochrona środowiska	24 000,00
	90019		Wpływy i wydatki związane z gromadzeniem środków z opłat i kar za korzystanie ze środowiska	24 000,00
		0690	Wpływy z różnych opłat	24 000,00
Razem				24 000,00

Plan wydatków

Dział	Rozdział	§	Nazwa	Plan wydatków na 2019 rok
1	2	3	4	5
900			Gospodarka komunalna i ochrona środowiska	260 000,00
	90001		Gospodarka ściekowa i ochrona wód	60 000,00
		6230	Dotacje celowe z budżetu na finansowanie lub dofinansowanie kosztów realizacji inwestycji i zakupów inwestycyjnych jednostek nie zaliczanych do sektora finansów publicznych	60 000,00
	90005		Ochrona powietrza atmosferycznego i klimatu	200 000,00
		6230	Dotacje celowe z budżetu na finansowanie lub dofinansowanie kosztów realizacji inwestycji i zakupów inwestycyjnych jednostek nie zaliczanych do sektora finansów publicznych	200 000,00
Razem				260 000,00

Przewodniczący Rady

Marek Jeromin

Dotacje celowe dla jednostek sektora finansów publicznych w 2019 roku

Lp.	Podmiot dotowany	Dział Rozdział §	Nazwa zadania	PLAN DOTACJI NA 2019 ROK		
				Celowa	Podmiotowa	Przedmiotowa
1	2	3	4	5	6	7
1.	Gmina Bakalarzewo	010. 01010. 6610	Rozliczenie dotacji z tytułu otrzymania refundacji poniesionych wydatków z środków z UE na wspólną realizację w 2018 roku zadania pn. „Budowa sieci wodociągowej, kanalizacyjnej i przebudowa stacji uzdatniania wody na terenie gminy Suwałki oraz budowa sieci wodociągowej rozdzielczej na terenie gminy Bakalarzewo”	144 342,00	0,00	0,00
		010		144 342,00	0,00	0,00
2.	Miasto Suwałki	600. 60004. 2310	Dotacja dla Miasta Suwałki na lokalną komunikację zbiorową	500 000,00	0,00	0,00
3.	Województwo Podlaskie	600 60013. 6300.	Dotacja dla Województwa Podlaskiego na wykonanie dokumentacji projektowej budowy ścieżki pieszo-rowerowej wzdłuż drogi wojewódzkiej nr 653, od miejscowości Malinówka gmina Bakalarzewo do miejscowości Przebród Gmina Suwałki	33 000,00	0,00	0,00
		600		533 000,00	0,00	0,00
4.	Miasto Suwałki	801. 80101. 2310	Na realizację obowiązku szkolnego przez dzieci z terenu Gminy Suwałki w szkołach podstawowych na terenie Miasta Suwałki	724 000,00	0,00	0,00
5.	Miasto Suwałki	801. 80103. 2310	Na realizację obowiązku szkolnego przez młodzież z terenu Gminy Suwałki w oddziałach przedszkolnych w szkołach podstawowych	99 000,00	0,00	0,00
6.	Miasto Suwałki	801 80104 2310	Na realizację obowiązku szkolnego przez dzieci z terenu Gminy Suwałki w przedszkolach	31 000,00	0,00	0,00
7.	Miasto Suwałki	801 80110. 2310	Na realizację obowiązku szkolnego przez młodzież z terenu Gminy Suwałki w publicznych gimnazjach na terenie Miasta Suwałki	556 000,00	0,00	0,00
8.	Miasto Suwałki	801 80113 2310.	Na zapewnienie dowozu dzieci z terenu Gminy Suwałki do szkół komunikacją zbiorową Miasta Suwałki	75 000,00	0,00	0,00
		801		1 485 000,00	0,00	0,00

9.	Miasto Suwałki	854. 85401. 2310	Na pobyt dzieci z terenu Gminy Suwałki w świetlicach szkolnych przy szkołach podstawowych na terenie Miasta Suwałki	87 000,00	0,00	0,00
		854		87 000,00	0,00	0,00
10.	Gminny Ośrodek Kultury w Krzywem	921 92109. 2480	Dotacja podmiotowa z budżetu na działalność statutową dla samorządowej instytucji kultury	0,00	750 085,00	0,00
11.	Gminna Biblioteka Publiczna w Płocicznie -Tartak	921. 92116. 2480	Dotacja podmiotowa z budżetu na działalność statutową samorządowej instytucji kultury	0,00	252 301,00	0,00
		921.		0,00	1 002 386,00	0,00
	Razem:			2 249 342,00	1 002 386,00	0,00

Przewodniczący Rady

Marek Jeromin

Załącznik nr 10 do
Uchwały nr
Rady Gminy Suwałki
z dnia2018

**Dotacje celowe
dla jednostek spoza sektora finansów publicznych
finansowane z dochodów związanych z realizacją zadań z zakresu administracji rządowej
i innych zleconych jednostce samorządu terytorialnego odrębnymi ustawami
w 2019 roku**

Tabela nr 1

Lp.	Podmiot dotowany	Dział Rozdział §	Nazwa zadania	Plan dotacji na 2019 rok		
				Celowa	Podmiotowa	Przedmiotowa
1	2	3	4	5	6	7
1.	-	852. 85203. 2820	Prowadzenie i utrzymanie Środowiskowego Domu Samopomocy w budynku położonym na terenie Gminy Suwałki w Białej Wodzie dla podopiecznych zamieszkałych na terenie Gminy Suwałki oraz na terenie gmin z powiatu suwalskiego, augustowskiego i sejneńskiego, w ramach którego będą świadczone usługi w ramach indywidualnych lub zespołowych treningów samoobsługi i treningów umiejętności w zakresie czynności dnia codziennego i funkcjonowania w życiu społecznym.	884 000,00	0,00	0,00
Razem				884 000,00	0,00	0,00

**Przewodniczący Rady
Marek Jeromin**

**Dotacje celowe
dla jednostek spoza sektora finansów publicznych
finansowane z dochodów własnych
w 2019 roku**

Tabela nr 2

Lp.	Podmiot dotowany	Dział Rozdział §	Nazwa zadania	Plan dotacji na 2019 rok		
				Celowa	Pod-miotowa	Przed-miotowa
1	2	3	4	5	6	7
1.	-	630. 63095. 2360	Na zapewnienie bezpieczeństwa mieszkańców, turystów korzystających z miejsc zwyczajowo wykorzystywanych do kąpeli na terenie Gminy Suwałki	2 800,00	0,00	0,00
		630.		2 800,00	0,00	0,00
2.	-	801. 80101. 2590	Na utrzymanie i prowadzenie Szkoły Podstawowej w Poddubówku	0,00	387 000,00	0,00
3.	-	801. 80103. 2590	Na utrzymanie i prowadzenie oddziału przedszkolnego przy Szkoły Podstawowej w Poddubówku	0,00	167 500,00	0,00
4.		801. 80150. 2590	Na utrzymanie i prowadzenie Szkoły Podstawowej w Poddubówku-dzieci niepełnosprawne	0,00	115 500,00	0,00
		801.		0,00	670 000,00	0,00
5.	-	851. 85154. 2360	Na finansowanie zadań zleconych związanych z przeciwdziałaniem uzależnieniom i patologiom społecznym	10 000,00	0,00	0,00
6.	-	851. 85195. 2360	Na zadania związane z promocją i ochroną zdrowia, w tym: -tworzenie grup wsparcia zdrowia psychicznego, wsparcie rozwoju osób z niepełnosprawnością z terenu gminy Suwałki poprzez zajęcia rewalidacyjno-wychowawcze, wsparcie działań mających na celu pomoc rodzinom będącym w trudnej sytuacji życiowej	16 000,00	0,00	0,00
		851.		26 000,00	0,00	0,00
7.	-	900. 90001. 6230	Na zadanie z zakresu ochrony środowiska i gospodarki wodnej: - na dofinansowanie dla osób fizycznych budowy przydomowych oczyszczalni ścieków na terenie gminy Suwałki	60 000,00	0,00	0,00
8.	-	900 90005 6230	Na zadanie z zakresu ochrony środowiska i gospodarki wodnej: - na dofinansowanie dla osób fizycznych zmiany systemu ogrzewania na ogrzewanie proekologiczne na terenie gminy Suwałki.	200 000,00	0,00	0,00

		900.		260 000,00	0,00	0,00
9.	-	921. 92195. 2360	Na zadania związane z upowszechnianiem kultury, sztuki, ochrony dóbr i dziedzictwa narodowego	22 000,00	0,00	0,00
		921.		22 000,00	0,00	0,00
10.	-	926. 92605. 2360	Na zadania związane z upowszechnianiem kultury fizycznej i sportu	50 000,00	0,00	0,00
		926.		50 000,00	0,00	0,00
	Razem			360 800,00	670 000,00	0,00

Przewodniczący Rady

Marek Jeromin

UCHWAŁA NR/18
RADY GMINY SUWAŁKI
z dnia 21 grudnia 2018 roku

w sprawie uchwalenia Wieloletniej Prognozy Finansowej Gminy Suwałki na lata 2019 – 2024

Na podstawie art. 18 ust. 2 pkt 6 ustawy z dnia 8 marca 1990 r. o samorządzie gminnym (tj. Dz. U. z 2018 r. poz. 994 ze zm.) oraz art. 226, art. 227, art. 228, art. 229 i art. 243 ustawy z dnia 27 sierpnia 2009 r. o finansach publicznych (tj. Dz. U. z 2017 r. poz. 2077 ze zm.) - Rada Gminy Suwałki uchwala, co następuje:

- § 1.** Uchwala się Wieloletnią Prognozę Finansową Gminy Suwałki na lata 2019 –2024 wraz z prognozą kwoty długu i spłat zobowiązań na lata 2019 - 2024, zgodnie z załącznikiem Nr 1 do Uchwały.
- § 2.** Określa się wykaz przedsięwzięć realizowanych w latach 2019 –2022, zgodnie z załącznikiem Nr 2 do Uchwały.
- § 3.** Upoważnia się Wójta Gminy Suwałki do zaciągania zobowiązań związanych z realizacją przedsięwzięć, określonych Załącznikiem Nr 2 do Uchwały.
- § 4.** Objasnienie przyjętych wartości, stanowi Załącznik Nr 3 do Uchwały.
- § 6.** Traci moc:
- Uchwała nr XXXVIII/323/17 Rady Gminy Suwałki z dnia 28 grudnia 2017 roku w sprawie uchwalenia Wieloletniej Prognozy Finansowej Gminy Suwałki na lata 2018 –2024 wraz ze zmianami.
- § 7.** Wykonanie uchwały powierza się Wójtowi Gminy Suwałki.
- § 8.** Uchwała wchodzi w życie z dniem 1 stycznia 2019 r.

Przewodniczący Rady

Marek Jeromin

Wieloletnia prognoza finansowa ¹⁾

załącznik nr 1 do
uchwały nr III/18/18
z dnia 2018-12-21

Wyszczególnienie	Dochody ogółem ^x	z tego:									
		Dochody bieżące ^x	w tym:						Dochody majątkowe ^x	w tym:	
			dochody z tytułu udziału we wpływach z podatku dochodowego od osób fizycznych	dochody z tytułu udziału we wpływach z podatku dochodowego od osób prawnych	Podatki i opłaty ³⁾	w tym:	z subwencji ogólnej	z tytułu dotacji i środków przeznaczonych na cele bieżące		ze sprzedaży majątku ^x	z tytułu dotacji oraz środków przeznaczonych na inwestycje
						z podatku od nieruchomości					
Lp	1	1.1	1.1.1	1.1.2	1.1.3	1.1.3.1	1.1.4	1.1.5	1.2	1.2.1	1.2.2
2019	43 531 217,00	38 552 657,00	8 237 076,00	130 000,00	15 535 260,00	10 400 000,00	4 774 001,00	9 334 922,00	4 978 560,00	972 077,00	4 000 845,00
2020	42 548 922,00	40 352 906,00	8 319 446,00	131 300,00	16 712 307,00	10 863 000,00	4 845 611,00	9 550 816,00	2 196 016,00	196 016,00	2 000 000,00
2021	43 439 900,00	41 159 964,00	8 402 641,00	132 613,00	17 046 556,00	11 080 260,00	4 918 295,00	9 741 833,00	2 279 936,00	279 936,00	2 000 000,00
2022	44 348 698,00	41 983 163,00	8 486 667,00	133 939,00	17 387 484,00	11 301 865,00	4 992 069,00	9 936 669,00	2 365 535,00	280 000,00	2 085 535,00
2023	45 275 672,00	42 822 826,00	8 571 534,00	135 278,00	17 735 233,00	11 527 902,00	5 066 950,00	10 135 403,00	2 452 846,00	280 000,00	2 172 846,00
2024	46 208 505,00	43 679 283,00	8 657 249,00	136 631,00	18 089 938,00	11 758 460,00	5 142 954,00	10 338 111,00	2 529 222,00	280 000,00	2 249 222,00

1) Wzór może być stosowany także w układzie pionowym, w którym poszczególne pozycje są przedstawione w kolumnach, a lata w wierszach.

2) Zgodnie z art. 227 ustawy z dnia 27 sierpnia 2009 r. o finansach publicznych (Dz. U. z 2013 r. poz. 885 z późn. zm.) zwanej dalej „ustawą”, wieloletnia prognoza finansowa obejmuje okres roku budżetowego oraz co najmniej trzech kolejnych lat. W sytuacji dłuższego okresu prognozowania finansowego wzór stosuje się także dla lat wykraczających poza minimalny (4 letni) okres prognozy, wynikający z art. 227 ustawy.

3) W pozycji wykazuje się kwoty wszystkich podatków i opłat pobieranych przez jednostki samorządu terytorialnego, a nie tylko podatków i opłat lokalnych.

Wyszczególnienie	Wydatki ogółem ^x	z tego:								Wydatki majątkowe ^x
		Wydatki bieżące ^x	w tym:							
			z tytułu poręczeń i gwarancji ^x	w tym:	na spłatę przejętych zobowiązań samodzielnego publicznego zakładu opieki zdrowotnej przekształconego na zasadach określonych w przepisach o działalności leczniczej, w wysokości w jakiej nie podlegają sfinansowaniu dotacją z budżetu państwa ⁴⁾	wydatki na obsługę długu ^x	w tym:			
				gwarancje i poręczenia podlegające wyłączeniu z limitu spłaty zobowiązań, o którym mowa w art. 243 ustawy ^x			odsetki i dyskonto określone w art. 243 ust. 1 ustawy ^x	odsetki i dyskonto podlegające wyłączeniu z limitu spłaty zobowiązań, o którym mowa w art. 243 ustawy, w terminie nie dłuższym niż 90 dni po zakończeniu programu, projektu lub zadania i otrzymaniu refundacji z tych środków (bez odsetek i dyskonta od zobowiązań na wkład krajowy) ^x	odsetki i dyskonto podlegające wyłączeniu z limitu spłaty zobowiązań, o którym mowa w art. 243 ustawy, z tytułu zobowiązań zaciągniętych na wkład krajowy ^x	
Lp	2	2.1	2.1.1	2.1.1.1	2.1.2	2.1.3	2.1.3.1	2.1.3.1.1	2.1.3.1.2	2.2
2019	46 531 217,00	36 187 296,00	0,00	0,00	x	145 664,00	120 664,00	0,00	0,00	10 343 921,00
2020	41 514 922,00	36 869 765,00	0,00	0,00	x	102 000,00	97 000,00	0,00	0,00	4 645 157,00
2021	42 405 900,00	37 607 160,00	0,00	0,00	x	84 000,00	79 000,00	0,00	0,00	4 798 740,00
2022	43 314 698,00	38 359 304,00	0,00	0,00	x	67 000,00	62 000,00	0,00	0,00	4 955 394,00
2023	44 241 672,00	39 126 490,00	0,00	0,00	x	49 000,00	44 736,00	0,00	0,00	5 115 182,00
2024	45 174 505,00	39 909 019,00	0,00	0,00	x	22 000,00	17 317,00	0,00	0,00	5 265 486,00

4) W pozycji wykazuje się kwoty dla lat budżetowych 2013-2018.

Wyszczególnienie	Wynik budżetu ^x	Przychody budżetu ^x	z tego:							
				w tym:	Wolne środki, o których mowa w art. 217 ust.2 pkt 6 ustawy ^x	w tym:	Kredyty, pożyczki, emisja papierów wartościowych ^x	w tym:	Inne przychody niezwiązane z zaciąganiem długu ^{5) x}	w tym:
				na pokrycie deficytu budżetu ^x		na pokrycie deficytu budżetu ^x		na pokrycie deficytu budżetu ^x		na pokrycie deficytu budżetu ^x
Lp	3	4	4.1	4.1.1	4.2	4.2.1	4.3	4.3.1	4.4	4.4.1
2019	-3 000 000,00	4 980 000,00	0,00	0,00	2 980 000,00	1 000 000,00	2 000 000,00	2 000 000,00	0,00	0,00
2020	1 034 000,00	150 000,00	0,00	0,00	150 000,00	0,00	0,00	0,00	0,00	0,00
2021	1 034 000,00	150 000,00	0,00	0,00	150 000,00	0,00	0,00	0,00	0,00	0,00
2022	1 034 000,00	150 000,00	0,00	0,00	150 000,00	0,00	0,00	0,00	0,00	0,00
2023	1 034 000,00	150 000,00	0,00	0,00	150 000,00	0,00	0,00	0,00	0,00	0,00
2024	1 034 000,00	150 000,00	0,00	0,00	150 000,00	0,00	0,00	0,00	0,00	0,00

5) W pozycji wykazuje się w szczególności kwoty przychodów z tytułu prywatyzacji majątku oraz spłaty pożyczek udzielonych ze środków jednostki.

Wyszczególnienie	Rozchody budżetu ^x	z tego:						Kwota długu ^x	Kwota zobowiązań wynikających z przejęcia przez jednostkę samorządu terytorialnego zobowiązań po likwidowanych i przekształcanych jednostkach zaliczanych do sektora finansów publicznych	Relacja zrównoważenia wydatków bieżących, o której mowa w art. 242	
		Spłaty rat kapitałowych kredytów i pożyczek oraz wykup papierów wartościowych ^x	w tym:				Inne rozchody niezwiązane ze spłatą długu			Różnica między dochodami bieżącymi a wydatkami bieżącymi	Różnica między dochodami bieżącymi, skorygowanymi o środki ⁷⁾ , a wydatkami bieżącymi, pomniejszonymi ⁸⁾ o wydatki
			łączna kwota przypadających na dany rok kwot ustawowych wyłączeń z limitu spłaty zobowiązań, o którym mowa w art. 243 ustawy ^x	z tego:							
				kwota przypadających na dany rok kwot ustawowych wyłączeń określonych w art. 243 ust. 3 ustawy ^x	kwota przypadających na dany rok kwot ustawowych wyłączeń określonych w art. 243 ust. 3a ustawy ^x	kwota przypadających na dany rok kwot ustawowych wyłączeń innych niż określone w art. 243 ustawy ⁶⁾ ^x					
Lp	5	5.1	5.1.1	5.1.1.1	5.1.1.2	5.1.1.3	5.2	6	7	8.1	8.2
2019	1 980 000,00	1 980 000,00	0,00	0,00	0,00	0,00	0,00	5 920 000,00	0,00	2 365 361,00	5 345 361,00
2020	1 184 000,00	1 184 000,00	0,00	0,00	0,00	0,00	0,00	4 736 000,00	0,00	3 483 141,00	3 633 141,00
2021	1 184 000,00	1 184 000,00	0,00	0,00	0,00	0,00	0,00	3 552 000,00	0,00	3 552 804,00	3 702 804,00
2022	1 184 000,00	1 184 000,00	0,00	0,00	0,00	0,00	0,00	2 368 000,00	0,00	3 623 859,00	3 773 859,00
2023	1 184 000,00	1 184 000,00	0,00	0,00	0,00	0,00	0,00	1 184 000,00	0,00	3 696 336,00	3 846 336,00
2024	1 184 000,00	1 184 000,00	0,00	0,00	0,00	0,00	0,00	0,00	0,00	3 770 264,00	3 920 264,00

6) W pozycji wykazuje się w szczególności wyłączenia wynikające z art. 36 ustawy z dnia 7 grudnia 2012 r. o zmianie niektórych ustaw w związku z realizacją ustawy budżetowej (Dz.U. poz. 1456 oraz z 2013 r. poz. 1199) oraz kwoty wykupu obligacji przychodowych.

7) Skorygowanie o środki określone w przepisach dotyczy w szczególności powiększenia o nadwyżkę budżetową z lat ubiegłych, zgodnie z art. 242 ustawy.

8) Pomniejszenie wydatków bieżących, zgodnie z art. 36 ust. 1 pkt 1 ustawy z dnia 7 grudnia 2012 r. o zmianie niektórych ustaw w związku z realizacją ustawy budżetowej, dotyczy lat 2013-2015.

Wyszczególnienie	Wskaźnik spłaty zobowiązań								
	Wskaźnik planowanej łącznej kwoty spłaty zobowiązań, o której mowa w art. 243 ust. 1 ustawy, do dochodów, bez uwzględnienia zobowiązań związku współtworzonego przez jednostkę samorządu terytorialnego i bez uwzględnienia ustawowych wyłączeń przypadających na dany rok ^x	Wskaźnik planowanej łącznej kwoty spłaty zobowiązań, o której mowa w art. 243 ust. 1 ustawy, do dochodów, bez uwzględnienia zobowiązań związku współtworzonego przez jednostkę samorządu terytorialnego, po uwzględnieniu ustawowych wyłączeń przypadających na dany rok ^x	Kwota zobowiązań związku współtworzonego przez jednostkę samorządu terytorialnego przypadających do spłaty w danym roku budżetowym, podlegająca doliczeniu zgodnie z art. 244 ustawy ^x	Wskaźnik planowanej łącznej kwoty spłaty zobowiązań, o której mowa w art. 243 ust. 1 ustawy, do dochodów, po uwzględnieniu zobowiązań związku współtworzonego przez jednostkę samorządu terytorialnego oraz po uwzględnieniu ustawowych wyłączeń przypadających na dany rok ^x	Wskaźnik dochodów bieżących powiększonych o dochody ze sprzedaży majątku oraz pomniejszonych o wydatki bieżące, do dochodów budżetu, ustalony dla danego roku (wskaźnik jednoroczny) ^x	Dopuszczalny wskaźnik spłaty zobowiązań określony w art. 243 ustawy, po uwzględnieniu ustawowych wyłączeń ⁹⁾ , obliczony w oparciu o plan 3 kwartału roku poprzedzającego pierwszy rok prognozy (wskaźnik ustalony w oparciu o średnią arytmetyczną z 3 poprzednich lat) ^x	Dopuszczalny wskaźnik spłaty zobowiązań określony w art. 243 ustawy, po uwzględnieniu ustawowych wyłączeń, obliczony w oparciu o wykonanie roku poprzedzającego pierwszy rok prognozy (wskaźnik ustalony w oparciu o średnią arytmetyczną z 3 poprzednich lat) ^x	Informacja o spełnieniu wskaźnika spłaty zobowiązań określonego w art. 243 ustawy, po uwzględnieniu zobowiązań związku współtworzonego przez jednostkę samorządu terytorialnego oraz po uwzględnieniu ustawowych wyłączeń, obliczonego w oparciu o plan 3 kwartałów roku poprzedzającego rok budżetowy ^x	Informacja o spełnieniu wskaźnika spłaty zobowiązań określonego w art. 243 ustawy, po uwzględnieniu zobowiązań związku współtworzonego przez jednostkę samorządu terytorialnego oraz po uwzględnieniu ustawowych wyłączeń, obliczonego w oparciu o wykonanie roku poprzedzającego rok budżetowy ^x
Lp	9.1	9.2	9.3	9.4	9.5	9.6	9.6.1	9.7	9.7.1
2019	4,83%	4,83%	0,00	4,83%	7,67%	17,55%	19,28%	TAK	TAK
2020	3,01%	3,01%	0,00	3,01%	8,65%	14,63%	16,36%	TAK	TAK
2021	2,91%	2,91%	0,00	2,91%	8,82%	9,26%	10,99%	TAK	TAK
2022	2,81%	2,81%	0,00	2,81%	8,80%	8,38%	8,38%	TAK	TAK
2023	2,71%	2,71%	0,00	2,71%	8,78%	8,76%	8,76%	TAK	TAK
2024	2,60%	2,60%	0,00	2,60%	8,77%	8,80%	8,80%	TAK	TAK

9) W pozycji wykazuje się w szczególności wyłączenia wynikające z art. 36 ustawy z dnia 7 grudnia 2012 r. o zmianie niektórych ustaw w związku z realizacją ustawy budżetowej oraz wyłączenia związane z emisją obligacji przychodowych. Identyczne wyłączenia dotyczą pozycji 9.6.1.

Wyszczególnienie	Przeznaczenie prognozowanej nadwyżki budżetowej ¹⁰⁾	w tym na:	Informacje uzupełniające o wybranych rodzajach wydatków budżetowych							
						z tego:				
						bieżące	majątkowe			
		Splaty kredytów, pożyczek i wykup papierów wartościowych	Wydatki bieżące na wynagrodzenia i składki od nich naliczane	Wydatki związane z funkcjonowaniem organów jednostki samorządu terytorialnego ¹¹⁾	Wydatki objęte limitem, o którym mowa w art. 226 ust. 3 pkt 4 ustawy			Wydatki inwestycyjne kontynuowane ¹²⁾	Nowe wydatki inwestycyjne ¹³⁾	Wydatki majątkowe w formie dotacji
Lp	10	10.1	11.1	11.2	11.3	11.3.1	11.3.2	11.4	11.5	11.6
2019	0,00	0,00	12 502 248,00	4 663 567,00	750 000,00	0,00	750 000,00	1 252 344,00	8 604 235,00	437 342,00
2020	1 034 000,00	1 034 000,00	12 755 878,00	4 713 220,00	2 185 000,00	0,00	2 185 000,00	0,00	4 645 157,00	0,00
2021	1 034 000,00	1 034 000,00	12 947 216,00	4 783 918,00	0,00	0,00	0,00	0,00	4 798 740,00	0,00
2022	1 034 000,00	1 034 000,00	13 141 424,00	4 855 677,00	0,00	0,00	0,00	0,00	4 955 394,00	0,00
2023	1 034 000,00	1 034 000,00	13 338 546,00	4 928 512,00	0,00	0,00	0,00	0,00	5 115 182,00	0,00
2024	1 034 000,00	1 034 000,00	13 538 624,00	5 002 440,00	0,00	0,00	0,00	0,00	5 265 486,00	0,00

10) Przeznaczenie nadwyżki budżetowej, inne niż splaty kredytów, pożyczek i wykup papierów wartościowych, wymaga określenia w objaśnieniach do wieloletniej prognozy finansowej.

11) W pozycji wykazuje się kwoty wydatków w ramach zadań własnych klasyfikowanych w dziale 750- Administracja publiczna w rozdziałach właściwych dla organów i urzędów jednostki samorządu terytorialnego (rozdziały od 75017 do 75023).

12) W pozycji wykazuje się wartość inwestycji rozpoczętych co najmniej w poprzednim roku budżetowym, którego dotyczy kolumna.

13) W pozycji wykazuje się wartość nowych inwestycji, które planuje się rozpocząć w roku, którego dotyczy kolumna.

Wyszczególnienie	Finansowanie programów, projektów lub zadań realizowanych z udziałem środków, o których mowa w art. 5 ust. 1 pkt 2 i 3 ustawy								
	Dochody bieżące na programy, projekty lub zadania finansowane z udziałem środków, o których mowa w art. 5 ust. 1 pkt 2 i 3 ustawy	w tym:		Dochody majątkowe na programy, projekty lub zadania finansowane z udziałem środków, o których mowa w art. 5 ust. 1 pkt 2 i 3 ustawy	w tym:		Wydatki bieżące na programy, projekty lub zadania finansowane z udziałem środków, o których mowa w art. 5 ust. 1 pkt 2 i 3 ustawy	w tym:	Wydatki bieżące na realizację programu, projektu lub zadania wynikające wyłącznie z zawartych umów z podmiotem dysponującym środkami, o których mowa w art. 5 ust. 1 pkt 2 ustawy
		środki określone w art. 5 ust. 1 pkt 2 ustawy	w tym:		środki określone w art. 5 ust. 1 pkt 2 ustawy	w tym:			
			środki określone w art. 5 ust. 1 pkt 2 ustawy wynikające wyłącznie z zawartych umów na realizację programu, projektu lub zadania ¹⁴⁾			środki określone w art. 5 ust. 1 pkt 2 ustawy wynikające wyłącznie z zawartych umów na realizację programu, projektu lub zadania		finansowane środkami określonymi w art. 5 ust. 1 pkt 2 ustawy	
Lp	12.1	12.1.1	12.1.1.1	12.2	12.2.1	12.2.1.1	12.3	12.3.1	12.3.2
2019	264 844,00	264 844,00	264 844,00	3 123 105,00	3 095 866,00	3 095 866,00	0,00	0,00	0,00
2020	0,00	0,00	0,00	0,00	0,00	0,00	0,00	0,00	0,00
2021	0,00	0,00	0,00	0,00	0,00	0,00	0,00	0,00	0,00
2022	0,00	0,00	0,00	0,00	0,00	0,00	0,00	0,00	0,00
2023	0,00	0,00	0,00	0,00	0,00	0,00	0,00	0,00	0,00
2024	0,00	0,00	0,00	0,00	0,00	0,00	0,00	0,00	0,00

14) W pozycji 12.1.1.1, 12.2.1.1, 12.3.2, 12.4.2., 12.5.1, 12.6.1, 12.7.1 oraz 12.8.1. wykazuje się wyłącznie kwoty wynikające z umów na realizację programu, projektu lub zadania zawartych na dzień uchwalenia prognozy, a nieplanowanych do zawarcia w okresie prognozy.

Wyszczególnienie	Wydatki majątkowe na programy, projekty lub zadania finansowane z udziałem środków, o których mowa w art. 5 ust. 1 pkt 2 i 3 ustawy	w tym:	Wydatki majątkowe na realizację programu, projektu lub zadania wynikające wyłącznie z zawartych umów z podmiotem dysponującym środkami, o których mowa w art. 5 ust. 1 pkt 2 ustawy	Wydatki na wkład krajowy w związku z umową na realizację programu, projektu lub zadania finansowanego z udziałem środków, o których mowa w art. 5 ust. 1 pkt 2 ustawy bez względu na stopień finansowania tymi środkami	w tym:	Wydatki na wkład krajowy w związku z zawartą po dniu 1 stycznia 2013 r. umową na realizację programu, projektu lub zadania finansowanego w co najmniej 60% środkami, o których mowa w art. 5 ust. 1 pkt 2 ustawy ¹⁵⁾	w tym:	Przychody z tytułu kredytów, pożyczek, emisji papierów wartościowych powstające w związku z umową na realizację programu, projektu lub zadania finansowanego z udziałem środków, o których mowa w art. 5 ust. 1 pkt 2 ustawy bez względu na stopień finansowania	w tym:
		finansowane środkami określonymi w art. 5 ust. 1 pkt 2 ustawy			w związku z już zawartą umową na realizację programu, projektu lub zadania		w związku z już zawartą umową na realizację programu, projektu lub zadania		w związku z już zawartą umową na realizację programu, projektu lub zadania
Lp	12.4	12.4.1	12.4.2	12.5	12.5.1	12.6	12.6.1	12.7	12.7.1
2019	813 272,00	657 457,00	657 457,00	155 815,00	155 815,00	155 815,00	155 815,00	0,00	0,00
2020	0,00	0,00	0,00	0,00	0,00	0,00	0,00	0,00	0,00
2021	0,00	0,00	0,00	0,00	0,00	0,00	0,00	0,00	0,00
2022	0,00	0,00	0,00	0,00	0,00	0,00	0,00	0,00	0,00
2023	0,00	0,00	0,00	0,00	0,00	0,00	0,00	0,00	0,00
2024	0,00	0,00	0,00	0,00	0,00	0,00	0,00	0,00	0,00

15) Przez program, projekt lub zadanie finansowane w co najmniej 60% środkami, o których mowa w art. 5 ust. 1 pkt 2 ustawy, należy rozumieć także taki program, projekt lub zadanie przynoszące dochód, dla których poziom finansowania ze środków, o których mowa w art. 5 ust. 1 pkt 2 ustawy, ustala się po odliczeniu zdyskontowanego dochodu obliczanego zgodnie z przepisami Unii Europejskiej dotyczącymi takiego programu, projektu lub zadania.

Wyszczególnienie	Kwoty dotyczące przejęcia i spłaty zobowiązań po samodzielnych publicznych zakładach opieki zdrowotnej oraz pokrycia ujemnego wyniku								
	Przychody z tytułu kredytów, pożyczek, emisji papierów wartościowych powstające w związku z zawartą po dniu 1 stycznia 2013 r. umową na realizację programu, projektu lub zadania finansowanego w co najmniej 60% środkami, o których	w tym:	Kwota zobowiązań wynikających z przejęcia przez jednostkę samorządu terytorialnego zobowiązań po likwidowanych i przekształcanych samodzielnych zakładach opieki zdrowotnej	Dochody budżetowe z tytułu dotacji celowej z budżetu państwa, o której mowa w art. 196 ustawy z dnia 15 kwietnia 2011 r. o działalności leczniczej (Dz. U. z 2013 r. poz. 217, z późn. zm.)	Wysokość zobowiązań podlegających umorzeniu, o którym mowa w art. 190 ustawy o działalności leczniczej	Wydatki na spłatę przejętych zobowiązań samodzielnego publicznego zakładu opieki zdrowotnej przekształconego na zasadach określonych w przepisach o działalności leczniczej	Wydatki na spłatę przejętych zobowiązań samodzielnego publicznego zakładu opieki zdrowotnej likwidowanego na zasadach określonych w przepisach o działalności leczniczej	Wydatki na spłatę zobowiązań samodzielnego publicznego zakładu opieki zdrowotnej przejętych do końca 2011 r. na podstawie przepisów o zakładach opieki zdrowotnej	Wydatki bieżące na pokrycie ujemnego wyniku finansowego samodzielnego publicznego zakładu opieki zdrowotnej
		w związku z już zawartą umową na realizację programu, projektu lub zadania							
Lp	12.8	12.8.1	13.1	13.2	13.3	13.4	13.5	13.6	13.7
2019	0,00	0,00	0,00	0,00	0,00	0,00	0,00	0,00	0,00
2020	0,00	0,00	0,00	0,00	0,00	0,00	0,00	0,00	0,00
2021	0,00	0,00	0,00	0,00	0,00	0,00	0,00	0,00	0,00
2022	0,00	0,00	0,00	0,00	0,00	0,00	0,00	0,00	0,00
2023	0,00	0,00	0,00	0,00	0,00	0,00	0,00	0,00	0,00
2024	0,00	0,00	0,00	0,00	0,00	0,00	0,00	0,00	0,00

Wyszczególnienie	Dane uzupełniające o długu i jego spłacie						
	Splaty rat kapitałowych oraz wykup papierów wartościowych, o których mowa w pkt. 5.1., wynikające wyłącznie z tytułu zobowiązań już zaciągniętych ^x	Kwota długu, którego planowana spłata dokona się z wydatków budżetu ^x	Wydatki zmniejszające dług ^x	w tym:			Wynik operacji niekasowych wpływających na kwotę długu (m.in. umorzenia, różnice kursowe) ^x
				spłata zobowiązań wymagalnych z lat poprzednich, innych niż w poz. 14.3.3 ^x	związane z umowami zaliczanymi do tytułów dłużnych wliczanych do państwowego długu publicznego ^x	wypłaty z tytułu wymagalnych poręczeń i gwarancji ^x	
Lp	14.1	14.2	14.3	14.3.1	14.3.2	14.3.3	14.4
2019	1 980 000,00	0,00	0,00	0,00	0,00	0,00	0,00
2020	784 000,00	0,00	0,00	0,00	0,00	0,00	0,00
2021	784 000,00	0,00	0,00	0,00	0,00	0,00	0,00
2022	784 000,00	0,00	0,00	0,00	0,00	0,00	0,00
2023	784 000,00	0,00	0,00	0,00	0,00	0,00	0,00
2024	784 000,00	0,00	0,00	0,00	0,00	0,00	0,00

* Informacja o spełnieniu wskaźnika spłaty zobowiązań określonego w art. 243 ustawy po uwzględnieniu zobowiązań związku współtworzonego przez jednostkę samorządu terytorialnego oraz po uwzględnieniu ustawowych wyłączeń zostanie automatycznie wygenerowana przez aplikację wskazaną przez Ministra Finansów, o której mowa w § 4 ust. 1 rozporządzenia Ministra Finansów z dnia 10 stycznia 2013 r. w sprawie wieloletniej prognozy finansowej jednostki samorządu terytorialnego (Dz. U. z 2015 r. poz. 92). Automatyczne wyliczenia danych na podstawie wartości historycznych i prognozowanych przez jednostkę samorządu terytorialnego dotyczą w szczególności także pozycji 9.6.–9.6.1 i pozycji z sekcji 16.

** Należy wskazać jedną z następujących podstaw prawnych: art. 240a ust. 4 / art. 240a ust. 8 / art. 240b ustawy określającą procedurę jaką objęta jest jednostka samorządu terytorialnego.

x - pozycje oznaczone symbolem „x” sporządza się na okres, na który zaciągnięto oraz planuje się zaciągnąć zobowiązania dłużne (prognoza kwoty długu). Okres ten nie podlega wydłużeniu w sytuacji planowania wydatków z tytułu niewymagalnych poręczeń i gwarancji. W przypadku planowania wydatków z tytułu niewymagalnych poręczeń i gwarancji w okresie dłuższym niż okres, na który zaciągnięto oraz planuje się zaciągnąć zobowiązania dłużne, informację o wydatkach z tytułu niewymagalnych poręczeń i gwarancji, wykraczających poza wspomniany okres, należy zamieścić w objaśnieniach do wieloletniej prognozy finansowej. W przypadku, gdy kwoty wydatków wynikające z limitów wydatków na przedsięwzięcia wykraczają poza okres prognozy kwoty długu to pozycje oznaczone symbolem „x” sporządza się do ostatniego roku, na który ustalono limit wydatków na realizację przedsięwzięć wieloletnich.

16) Pozycje sekcji 15 są wykazywane wyłącznie przez jednostki samorządu terytorialnego emitujące obligacje pochodowe.

17) Pozycje sekcji 16 wykazują wyłącznie jednostki objęte procedurą wynikającą z art. 240a lub art. 240b ustawy

Przedsięwzięcia WPF

załącznik nr 2 do
uchwały nr III/18/18
z dnia 2018-12-21

kwoty w zł

L.p.	Nazwa i cel	Jednostka odpowiedzialna lub koordynująca	Okres realizacji		Łączne nakłady finansowe	Limit 2019	Limit 2020	Limit 2021	Limit 2022	Limit zobowiązań
			Od	Do						
1	Wydatki na przedsięwzięcia ogółem (1.1+1.2+1.3)				3 000 000,00	750 000,00	2 185 000,00	0,00	0,00	2 935 000,00
1.a	- wydatki bieżące				0,00	0,00	0,00	0,00	0,00	0,00
1.b	- wydatki majątkowe				3 000 000,00	750 000,00	2 185 000,00	0,00	0,00	2 935 000,00
1.1	Wydatki na programy, projekty lub zadania związane z programami realizowanymi z udziałem środków, o których mowa w art.5 ust.1 pkt 2 i 3 ustawy z dnia 27 sierpnia 2009.r. o finansach publicznych (Dz.U.Nr 157, poz.1240,z				0,00	0,00	0,00	0,00	0,00	0,00
1.1.1	- wydatki bieżące				0,00	0,00	0,00	0,00	0,00	0,00
1.1.2	- wydatki majątkowe				0,00	0,00	0,00	0,00	0,00	0,00
1.2	Wydatki na programy, projekty lub zadania związane z umowami partnerstwa publiczno-prywatnego, z tego:				0,00	0,00	0,00	0,00	0,00	0,00
1.2.1	- wydatki bieżące				0,00	0,00	0,00	0,00	0,00	0,00
1.2.2	- wydatki majątkowe				0,00	0,00	0,00	0,00	0,00	0,00
1.3	Wydatki na programy, projekty lub zadania pozostałe (inne niż wymienione w pkt 1.1 i 1.2) z tego:				3 000 000,00	750 000,00	2 185 000,00	0,00	0,00	2 935 000,00
1.3.1	- wydatki bieżące				0,00	0,00	0,00	0,00	0,00	0,00
1.3.2	- wydatki majątkowe				3 000 000,00	750 000,00	2 185 000,00	0,00	0,00	2 935 000,00
1.3.2.1	Budowa sali sportowej przy Szkole Podstawowej w Nowej Wsi -	URZĄD GMINY	2018	2020	3 000 000,00	750 000,00	2 185 000,00	0,00	0,00	2 935 000,00

Załącznik nr 3
do Uchwały nr18
Rady Gminy Suwałki
z dnia 21 grudnia 2018 roku

OBJAŚNIENIA DO WIELOLETNIEJ PROGNOZY FINANSOWEJ GMINY SUWAŁKI NA LATA 2019– 2024

Podstawą opracowania wieloletniej prognozy finansowej była przeprowadzona weryfikacja danych budżetowych za lata 2016 - 2017 i przewidywanego wykonania w roku 2018, jak również wzięto pod uwagę kierunki i plany rozwoju gminy.

Na planowane dochody składają się:

1) dochody bieżące, w tym:

a) własne m.in.:

- subwencje,
- udziały gminy w podatku dochodowym od osób fizycznych,
- dotacja na sfinansowanie wydatków na realizację zadania z udziałem środków z UE,
- dotacje celowe otrzymane z budżetu państwa na realizację własnych zadań bieżących i zadań inwestycyjnych,
- pozostałe dochody własne (m.in. podatek od nieruchomości, podatek rolny, podatek leśny, podatek od środków transportowych, opłata eksploatacyjna, opłata za gospodarowanie odpadami komunalnymi).

Przy opracowaniu wysokości dochodów własnych na 2019 rok przyjęto następujące założenia:

- wysokość dochodów z tytułu podatków i opłat lokalnych określono na poziomie roku 2018, nie zakładano wzrostu stawek podatków lokalnych na 2019 rok. W planowanych dochodach z tytułu podatku od nieruchomości założono wyższe wpływy niż w latach poprzednich, ponieważ 2018 roku została przeprowadzona na terenie Gminy Suwałki modernizacja ewidencji gruntów, która swym zasięgiem objęła ok. 60% powierzchni gminy. Wykazy zmian w rejestrze gruntów dla podatników posiadających grunty na terenie Gminy Suwałki otrzymywane są sukcesywnie ze Starostwa Powiatowego w Suwałkach. Wprowadzane zmiany w rejestrze gruntów na przełomie lat 2018-2019 będą miały wpływ na zwiększenie wpływów z tytułu podatku od nieruchomości.

- wysokość dochodów z tytułu należnych gminie udziałów w podatku dochodowym od osób fizycznych na 2019 rok zaplanowano na podstawie informacji zawartej w piśmie nr ST3.4750.41.2018 od Ministra Finansów z dnia 12 października 2018 roku. Udział gmin we wpływach z podatku dochodowego od osób fizycznych, ustalono zgodnie z art. 4 ust. 2 w związku z art. 89 ustawy z dnia 13 listopada 2003 r. o dochodach jednostek samorządu terytorialnego (Dz.U. z 2018 r. poz. 1530), w 2019 r. Udział w podatku dochodowym od osób fizycznych wyniesie 37,98%, a więc będzie wyższy niż w 2018 r. o 0,1 punktu procentowego. Wysokość w/w udziałów w podatku nie ma charakteru dyrektywnego, a jedynie informacyjno-szacunkowy. Dochody z tego tytułu wynosiły w 2016 r. - 5 199. tys. zł, w 2017 r. - 5 880. tys. zł, w 2018 r. plan 4 386. tys. zł, w 2019 r. planowane są dochody w wysokości 8 237. tys. zł. Z podanej informacji z Ministerstwa Finansów wynika, iż wzrost udziałów w podatku dochodowym od osób fizycznych wyniesie ok. 40% w stosunku do roku 2018. Dochody pobierane przez urzędy skarbowe zostały zaplanowane szacunkowo w stosunku do planowanych wpływów w latach poprzednich,

- planowane kwoty dotacji celowych otrzymane z budżetu państwa na realizację własnych zadań bieżących gminy na 2018 rok zostały przyjęte na podstawie założeń przedstawionych w piśmie nr FB-II.3110.24.2018 z Podlaskiego Urzędu Wojewódzkiego w Białymstoku z dnia 25 października 2018 roku oraz pisma nr DSW-3113-3/18 z Krajowego Biura Wyborczego Delegatura w Suwałkach z dnia 1 października 2018 roku,

- planowane kwoty dotacji z środków z UE na zadania bieżące zrealizowane w 2018 roku.

2) dochody majątkowe, w tym:

- wpływy z opłat z tytułu użytkowania wieczystego nieruchomości, z tytułu przekształcenia prawa użytkowania wieczystego nieruchomości w prawo własności zaplanowano na poziomie lat ubiegłych,

- wpływy ze sprzedaży mienia komunalnego zaplanowano niższe niż w planowane w roku 2018, ponieważ w roku 2018 wystąpiły wpływy z tytułu odszkodowań za przejęte nieruchomości pod inwestycje celu publicznego w kwocie ok. 1383 tys. zł, a w 2019 roku przewidują się dochody tego tytułu w kwocie ok 666. tys. zł za grunty w m. Osinki.

- dotacje na dofinansowanie wydatków na realizację zadania z udziałem środków z UE na II etap realizacji zadania pn. „Zielona Gmina I - zakup i montaż kolektorów słonecznych i paneli fotowoltaicznych na budynkach mieszkalnych w Gminie Suwałki” (zadanie rozpoczęte w 2018 r., planowane zakończenie w 2019 r.) oraz planowana dotacja z środków z UE na dofinansowanie realizacji zadania „Zielona Gmina II - zakup i montaż kolektorów słonecznych i paneli fotowoltaicznych na budynkach mieszkalnych w Gminie

Suwałki" (planowana realizacja zadania w 2019 r.) - zostały zaplanowane na podstawie zawartych umów w 2018 roku. Ponadto zaplanowano w 2019 roku dotacje z środków z UE na zadania zrealizowane w 2018 roku.

W 2019 roku zaplanowano wystawienie do sprzedaży nieruchomości niezabudowanych w m. Lipniak (działki nr 415/4 o pow. 0,3141 ha, działki nr 415/5 o pow. 0,1329 ha, działki nr 415/6 o pow. 0,1667 ha).

- dotację na dofinansowanie zadania pn. "Rozbudowa systemu komunikacyjnego Gminy Suwałki poprzez budowę drogi gminnej w m. Okuniowiec" z programu pn. „Program rozwoju gminnej i powiatowej infrastruktury drogowej na lata 2016-2019” zaplanowano na podstawie złożonego wniosku o dofinansowanie w 2018 roku.

Przy opracowaniu prognozy planu wydatków bieżących założono, iż środki na wydatki bieżące (opłaty mediów, usługi materialne i niematerialne, remonty, itp.) kalkulowane będą po uwzględnieniu średniorocznego wzrostu cen towarów i usług konsumpcyjnych. Na podstawie otrzymanej informacji z Ministerstwa Rozwoju i Finansów zaplanowano podwyższenie wynagrodzeń nauczycieli o 5% od 1 kwietnia 2019 r. Przewidywane wydatki inwestycyjne planowano biorąc pod uwagę zadania rozpoczęte w 2018 roku oraz kierunki rozwoju gminy. Finansowanie planowanych zadań inwestycyjnych do wykonania w 2019 roku zaplanowano ze środków własnych, z dotacji z budżetu państwa, z planowanych środków z UE oraz planowanego do zaciągnięcia kredytu długoterminowego.

Na rok 2019 zaplanowano budżet Gminy Suwałki w następujących wielkościach:

1) plan dochodów w wysokości 43 531 217,00 zł, w tym:

- dochody bieżące w wysokości 38 552 657,00 zł,
- dochody majątkowe w wysokości 4 978 560,00 zł;

2) plan wydatków w wysokości 46 531 217,00 zł, w tym:

- wydatki bieżące w wysokości 36 187 296,00 zł,
- wydatki majątkowe w wysokości 10 343 921,00 zł.

Deficyt budżetu wyniósł 3 000 000,00 zł. W roku 2019 zaplanowano pokrycie deficytu budżetu przychodami pochodzącymi z planowanego do zaciągnięcia kredytu długoterminowego w kwocie 2 000 000,00 zł oraz w kwocie 1 000 000,00 zł z planowanych wolnych środków.

Zgodnie z danymi wykazanymi w Rb-NDS–sprawozdaniu o nadwyżce/deficycie na 30 września 2018 roku na 31 grudnia 2017 roku nadwyżka budżetowa z lat ubiegłych wyniosła 8 146 843,02 zł, wolne środki 1 050 000,00 zł. W uchwale Rady Gminy na dzień 21 grudnia 2018 roku zmieniającej budżet gminy na 2018 rok uchwalono, iż deficyt budżetu za rok 2018 w wysokości 8 208 373,00 zł będzie pokryty przychodami pochodzącymi z:

- a) nadwyżki budżetu z lat ubiegłych w kwocie 3 208 373,00 zł;
- b) zaciągniętego kredytu w kwocie 5 000 000,00 zł.

Splata transzy kredytu w 2018 roku nastąpi z wolnych środków w kwocie 150 000,00 zł.

W związku z powyższym planowane na dzień 31 grudnia 2018 roku pozostaną nie rozdysponowane przychody w kwocie 5 838 470,02 zł. Z kwoty nierozdysponowanych przychodów na dzień 31 grudnia 2018 roku zaplanowano w budżecie 2019 roku:

- pokrycie deficytu budżetu roku w wysokości 1 000 000,00 zł,
- spłatę transz kredytu w 2019 roku w wysokości 1 980 000,00 zł.

W latach 2020-2024 z wolnych środków zaplanowano spłatę transz kredytu w wysokości 750 000,00 zł. Pozostała kwota przychodów pozostaje nie rozdysponowana z uwagi na nie rostrzygnięte postępowanie podatkowe dotyczące wymiaru podatku od nieruchomości od elektrowni wiatrowych za 2017 roku. Za 2018 rok w związku ze zmianą przepisów w ciągu roku, podatek od nieruchomości został zwrócony podmiotom posiadającym elektrownie wiatrowe.

Na wolne środki na koniec roku 2018 będą miały wpływ m.in.:

- niewykorzystane środki w kwocie 846 000,00 zł, które były w 2018 roku zaplanowane na opłatę ewentualnych roszczeń dla Agencji Nieruchomości Rolnych za nieodpłatne nabycie z Zasobu Własności Rolnej Skarbu Państwa nieruchomości, co do których gmina wniosła sprzeciw za pośrednictwem sądu. Rozstrzygnięcie sprawy przesunęło się na rok 2019,
- zmiana terminu realizacji zadań inwestycyjnych z lat 2018-2019, na 2019 rok pn. "Budowa i rozbudowa drogi gminnej KD oznaczonej numerem ewidencyjnym 115/15, 120 położonej w obrębie ewidencyjnym Krzywe gmina Suwałki o długości około 450m" w kwocie 410 000,00 zł oraz zadania pn. "Przebudowa drogi z nawierzchni żwirowej na nawierzchnię utwardzoną w msc. Osinki na działce nr ewid. 142/1 na dł. ok. 600m oraz na działce nr ewid. 147 156 na dł. ok. 600 m" w kwocie 441 736,00 zł.

W latach 2019-2024 planowana spłata transz kredytów/pożyczek będzie następowała z wolnych środków oraz z dochodów własnych. Stan zobowiązań z tytułu zaciągniętych kredytów w Banku Gospodarstwa Krajowego w Białymstoku na 31 grudnia 2018 roku wyniesie

5 900 000,00 zł. Poniżej przedstawiono wysokość planowanych transz kredytu/pożyczki do spłaty w poszczególnych latach.

Planowana spłata rat kapitałowych w latach				
Rok	Kwoty spłaty kredytu zaciągniętego przed rokiem 2018	Kwoty spłaty kredytu zaciągniętego w 2018 r.	Kwoty spłaty planowanego do zaciągnięcia kredytu w 2019 r.	Razem transze kredytu do spłaty

2019	150 000,00	1 830 000,00	0,00	1 980 000,00
2020	150 000,00	634 000,00	400 000,00	1 184 000,00
2021	150 000,00	634 000,00	400 000,00	1 184 000,00
2022	150 000,00	634 000,00	400 000,00	1 184 000,00
2023	150 000,00	634 000,00	400 000,00	1 184 000,00
2024	150 000,00	634 000,00	400 000,00	1 184 000,00
Razem	900 000,00	5 000 000,00	2 000 000,00	7 900 000,00

Budżety gminy planowane na lata 2020-2024 wykazują nadwyżkę budżetu, która zabezpiecza rozchody budżetu z tytułu planowanych spłat rat kredytów/pożyczek w poszczególnych latach. W kolejnych latach 2020-2025, tj. przyjęto wzrost dochodów własnych rokrocznie o około 1,5%-2,5% i odpowiednio założono wzrostu wydatków bieżących. Wyjątkiem są wydatki w 2019 roku na opłaty za oświetlenie uliczne gdzie założono wzrost o ok. 40 %, wydatki na odłów i utrzymanie w schronisku bezdomnych psów z terenu gminy gdzie założono wzrost o ok. 58%, wydatki na odbiór i zagospodarowanie odpadów komunalnych na terenie gminy gdzie założono wzrost o ok.10%. Wydatki majątkowe w roku 2019 są planowane na poziomie około 22,2% planowanych wydatków ogółem, w latach 2020-2024 planowane są na poziomie około 11% planowanych wydatków ogółem, w przypadku pozyskania środków zewnętrznych wydatki majątkowe mogą ulec zwiększeniu o kwotę pozyskanego dofinansowania. Wydatki bieżące w roku 2019 są planowane na poziomie około 77,7% planowanych wydatków ogółem, w latach 2020-2024 planowane są na poziomie około 87% planowanych wydatków ogółem.

Z przedstawionych w prognozie wartości wynika, że w latach 2019-2024 nie zostanie naruszona relacja, o której mowa w art. 243 ustawy o finansach publicznych, tj. stosunek łącznej kwoty przypadających w danym roku budżetowym spłaty rat kredytów/pożyczek wraz z należnymi w danym roku odsetkami do planowanych dochodów ogółem budżetu w latach kolejnych nie przekroczy średniej arytmetycznej z obliczonych dla ostatnich trzech lat relacji dochodów bieżących powiększonych o dochody ze sprzedaży majątku oraz pomniejszonych o wydatki bieżące, do dochodów ogółem budżetu.

Wynik operacyjny stanowiący różnicę pomiędzy dochodami bieżącymi, a wydatkami bieżącymi w poszczególnych latach jest dodatni co oznacza, że została zachowana relacja z art. 242 ustawy o finansach publicznych.

Przewodniczący Rady

Marek Jeromin

Projekt

Załącznik Nr 5 do zarządzenia Nr 7/18 Wójta
Gminy Suwałki z dnia 13 grudnia 2018 r.

**UCHWAŁA NR III/.../18
RADY GMINY SUWAŁKI**

z dnia 21 grudnia 2018 r.

**w sprawie miejscowego planu zagospodarowania przestrzennego części obrębów geodezyjnych Osinki
i Okuniowiec w gminie Suwałki**

Na podstawie art. 18 ust. 2 pkt 5 ustawy z dnia 8 marca 1990 r. o samorządzie gminnym (Dz. U. z 2018 r. poz. 994, poz. 1000, poz. 1349, poz. 1432), oraz art. 20 ust. 1 ustawy z dnia 27 marca 2003 r. o planowaniu i zagospodarowaniu przestrzennym (Dz. U. z 2018 r. poz. 1945), Rada Gminy Suwałki uchwala co następuje:

§ 1. 1. Stwierdza się, że plan nie narusza ustaleń „Studium uwarunkowań i kierunków zagospodarowania przestrzennego gminy Suwałki” uchwalonego uchwałą Nr XLIV/378/18 Rady Gminy Suwałki z dnia 26 czerwca 2018 roku w sprawie uchwalenia Studium uwarunkowań i kierunków zagospodarowania przestrzennego Gminy Suwałki

2. Uchwala się miejscowy plan zagospodarowania przestrzennego części obrębów geodezyjnych Osinki i Okuniowiec w gminie Suwałki, w granicach określonych w Uchwale Nr XXII/182/16 Rady Gminy Suwałki z dnia 27 września 2016 r. w sprawie przystąpienia do sporządzenia miejscowego planu zagospodarowania przestrzennego części obrębów geodezyjnych Osinki i Okuniowiec w gminie Suwałki, zwany dalej planem.

3. Obszar opracowania planu obejmuje powierzchnię ok. 674 ha.

§ 2. Plan składa się z ustaleń stanowiących treść niniejszej uchwały oraz następujących załączników podlegających uchwaleniu i opublikowaniu:

- 1) rysunku planu w skali 1:2000 stanowiącego załącznik nr 1, na który składają się arkusze nr 1, 2 i 3;
- 2) rozstrzygnięcia dotyczącego sposobu rozpatrzenia uwag do projektu planu (w tym listy nieuwzględnionych uwag do projektu planu), stanowiącego załącznik nr 2;
- 3) rozstrzygnięcia o sposobie realizacji zapisanych w planie inwestycji z zakresu infrastruktury technicznej, które należą do zadań własnych gminy, oraz zasadach ich finansowania, stanowiącego załącznik nr 3.

§ 3. Na podstawie zgody Marszałka Województwa Podlaskiego wyrażonej decyzją Nr DGN-III.7151.37.2018 z dnia 10 października 2018 r. przeznacza się na cele nieleśne grunty leśne o łącznej powierzchni 5,0452 ha, w tym grunty sklasyfikowane jako LsIV o powierzchni 2,8170 ha, LsV o powierzchni 1,9031 ha, LsVI o powierzchni 0,3251 ha.

**Rozdział 1.
USTALENIA OGÓLNE**

§ 4. Celem regulacji prawnych zawartych w ustaleniach planu jest:

- 1) ustalenie przeznaczenia i zasad zagospodarowania terenów oraz form ochrony terenów, z zachowaniem warunków określonych w ustawach i przepisach odrębnych;

- 2) uwzględnienie zadań publicznych o charakterze lokalnym i ponadlokalnym;
- 3) kształtowanie ładu przestrzennego oraz łagodzenie konfliktów przestrzennych.

§ 5. 1. W niniejszym planie, stosownie do jego problematyki, określa się:

- 1) przeznaczenie terenów oraz linie rozgraniczające tereny o różnym przeznaczeniu lub różnych zasadach zagospodarowania (Rozdział 1 oraz rysunek planu);
- 2) zasady ochrony i kształtowania ładu przestrzennego (Rozdział 2);
- 3) zasady ochrony środowiska, przyrody i krajobrazu oraz zasady kształtowania krajobrazu (Rozdział 3);
- 4) zasady ochrony dziedzictwa kulturowego i zabytków, w tym krajobrazów kulturowych, oraz dóbr kultury współczesnej (Rozdział 4);
- 5) wymagania wynikające z potrzeb kształtowania przestrzeni publicznych (Rozdział 5);
- 6) zasady kształtowania zabudowy oraz wskaźniki zagospodarowania terenu, maksymalną i minimalną intensywność zabudowy jako wskaźnik powierzchni całkowitej zabudowy w odniesieniu do powierzchni działki budowlanej, minimalny udział procentowy powierzchni biologicznie czynnej w odniesieniu do powierzchni działki budowlanej, maksymalną wysokość zabudowy, minimalną liczbę miejsc do parkowania oraz linie zabudowy i gabaryty obiektów (Rozdział 13);
- 7) granice i sposoby zagospodarowania terenów lub obiektów podlegających ochronie, ustalonych na podstawie odrębnych przepisów, terenów górniczych, a także obszarów szczególnego zagrożenia powodzią, obszarów osuwania się mas ziemnych, krajobrazów priorytetowych określonych w audycie krajobrazowym oraz w planach zagospodarowania przestrzennego województwa (Rozdział 6);
- 8) szczegółowe zasady i warunki scalania i podziału nieruchomości objętych planem miejscowym (Rozdział 12);
- 9) szczególne warunki zagospodarowania terenów oraz ograniczenia w ich użytkowaniu, w tym zakaz zabudowy (Rozdział 7);
- 10) zasady modernizacji, rozbudowy i budowy systemów komunikacji i infrastruktury technicznej (Rozdział 8);
- 11) sposób i termin tymczasowego zagospodarowania, urządzania i użytkowania terenów (Rozdział 9);
- 12) stawki procentowe, na podstawie których ustala się opłatę, o której mowa w art. 36 ust. 4 ustawy z dnia 27 marca 2003r.o planowaniu i zagospodarowaniu przestrzennym (Rozdział 10);
- 13) granice terenów pod budowę urządzeń wytwarzających energię z odnawialnych źródeł energii o mocy przekraczającej 100 kW, oraz granice ich stref ochronnych związanych z ograniczeniami w zabudowie, zagospodarowaniu i użytkowaniu terenu oraz występowaniem znaczącego oddziaływania tych urządzeń na środowisko (Rozdział 13);
- 14) granice terenów rozmieszczenia inwestycji celu publicznego o znaczeniu lokalnym i ponadlokalnym (Rozdział 11);
- 15) sposób usytuowania obiektów budowlanych w stosunku do dróg i innych terenów publicznie dostępnych oraz do granic przyległych nieruchomości, kolorystykę obiektów budowlanych oraz pokrycie dachów; minimalną powierzchnię nowo wydzielonych działek budowlanych (Rozdział 2 i Rozdział 13).

§ 6. 1. Ilekroć w niniejszej uchwale jest mowa o:

- 1) **przepisach odrębnych** – należy przez to rozumieć przepisy ustaw wraz z aktami wykonawczymi;
- 2) **rysunku planu** – należy przez to rozumieć rysunek, sporządzony na odpowiednim podkładzie geodezyjnym w skali 1:2000, na który składają się arkusze nr 1, 2 i 3, zawarty w granicach obszaru objętego planem, wraz z informacjami i oznaczeniami obrazującymi ustalenia niniejszego planu, stanowiący załącznik nr 1 do niniejszej uchwały;
- 3) **liniach rozgraniczających** – należy przez to rozumieć linie rozgraniczające tereny o różnych przeznaczeniach lub różnych zasadach zagospodarowania wyznaczone na rysunku planu i stanowiące ustalenie planu;
- 4) **teren** – należy przez to rozumieć obszar wyznaczony na rysunku planu liniami rozgraniczającymi, o określonym przeznaczeniu i zasadach zagospodarowania, oznaczony numerem porządkowym i symbolem literowym, odpowiadającym temu przeznaczeniu, zgodnie z § 7 niniejszej uchwały;
- 5) **przeznaczeniu podstawowym** – należy przez to rozumieć takie przeznaczenie, które przeważa na danym terenie – główny sposób zagospodarowania terenu, któremu muszą być podporządkowane inne funkcje;
- 6) **przeznaczeniu uzupełniającym** – należy przez to rozumieć rodzaje przeznaczenia inne niż podstawowe, które uzupełniają przeznaczenie podstawowe;
- 7) **przeznaczeniu dopuszczalnym** – należy przez to rozumieć rodzaj przeznaczenia inny niż podstawowy, który został dopuszczony jako uzupełnienia lub wzbogacenie przeznaczenia podstawowego;
- 8) **zabudowie zagrodowej** – należy przez to rozumieć zespół budynków obejmujący wiejski dom mieszkalny i budynki gospodarstw rolniczych, położone w obrębie jednego podwórza, realizowany w gospodarstwie rolnym o areale nie mniejszym niż 1ha użytków rolnych;
- 9) **budynkach gospodarstw rolniczych** – należy przez to rozumieć budynki i budowle rolnicze powstające w zabudowie zagrodowej, które wraz z budynkiem mieszkalnym stanowią zorganizowaną całość np. budynki gospodarcze, inwentarskie, magazynowe, garaże, silosy, zbiorniki, płyty obornikowe, wiaty na potrzeby gospodarcze lub budynki pomocnicze: wiaty, sauny, altany i deszczochrony dla potrzeb agroturystyki itp.;
- 10) **usługach nieuciążliwych** – należy przez to rozumieć działalność o charakterze usługowym, nie powodującą uciążliwości, szczególnie dla środowiska i zdrowia ludzi; za usługi uciążliwe uznaje się wszelkie rodzaje działalności zaliczone do przedsięwzięć mogących znacząco oddziaływać na środowisko – zgodnie z przepisami odrębnymi;
- 11) **usługach rzemieślniczych** - należy przez to rozumieć działalność o charakterze drobnej wytwórczości, małego zakładu produkcyjnego prowadzonego przez wytwórcę, który wytwarza własne wyroby stanowiące już efekt finalny, lub usług podstawowych dla ludności w tym: fryzjer, krawiec itp.;
- 12) **budynkach i budowlach pomocniczych** – należy przez to rozumieć budynki i budowle uzupełniające podstawowe przeznaczenie terenu np. budynki gospodarcze, magazynowe, garaże, sauny, altany, deszczochrony, wiaty na potrzeby gospodarcze lub rekreacyjne, podziemne piwnice itp. z dopuszczeniem powierzchniowych form zagospodarowania terenu np. stawy, oczka wodne;
- 13) **działce budowlanej** – należy stosować definicję zawartą w przepisach o planowaniu i zagospodarowaniu przestrzennym;

- 14) **całkowitej powierzchni zabudowy** – należy przez to rozumieć sumę powierzchni zabudowy wszystkich obiektów kubaturowych na działce budowlanej, mierzoną po zewnętrznym obrysie ścian kondygnacji przyziemnej lub nadziemnej; do powierzchni zabudowy zalicza się również prześwity, przejścia, zadaszenia lub inne elementy budynku mające oparcie na ziemi;
- 15) **zieleni izolacyjnej** – należy przez to rozumieć zieleni pełniącą funkcje ochronne, ograniczającą rozprzestrzenianie się zanieczyszczeń i hałasu lub oddzielającą funkcjonalnie i optycznie, stanowiącą pas zwartej zieleni w formie zróżnicowanych nasadzeń drzew i krzewów (w tym zimozielonych);
- 16) **zieleni wysokiej** – należy przez to rozumieć roślinność przekraczającą wysokość 5,0 m od poziomu terenu;
- 17) **linii 110 kV** – należy przez to rozumieć napowietrzną lub kablową linię elektroenergetyczną 110 kV;
- 18) **pas technologiczny linii 110 kV** – należy przez to rozumieć wyznaczony granicami obszar o szerokości 40,0 m, po 20,0 m po obu stronach osi napowietrznej linii 110 kV.

2. Pojęcia i określenia użyte w planie, a nie zdefiniowane powyżej, należy rozumieć zgodnie z obowiązującymi przepisami prawa, a w przypadku ich braku zgodnie z ich ogólnym rozumieniem słownikowym.

§ 7. 1. Ustala się następujące przeznaczenia terenów:

- 1) tereny dróg publicznych, oznaczone na rysunku planu symbolem **KD**;
- 2) tereny dróg wewnętrznych, oznaczone na rysunku planu symbolem **KDW**;
- 3) tereny rolnicze, oznaczone na rysunku planu symbolem **R**;
- 4) tereny zabudowy zagrodowej, oznaczone na rysunku planu symbolem **RM**;
- 5) tereny zabudowy mieszkaniowej jednorodzinnej, oznaczone na rysunku planu symbolem **MN**;
- 6) tereny zabudowy rekreacji indywidualnej, oznaczone na rysunku planu symbolem **ML**;
- 7) tereny zieleni nieurządzonej z obiektami turystycznymi, oznaczone na rysunku planu symbolem **Uz**;
- 8) tereny sportu i rekreacji, oznaczone na rysunku planu symbolem **US**;
- 9) tereny wód powierzchniowych, oznaczone na rysunku planu symbolem **W**;
- 10) tereny zadrzewień i zalesień, oznaczone na rysunku planu symbolem **Rz**;
- 11) tereny leśne, oznaczone na rysunku planu symbolem **ZL**;
- 12) tereny przemysłowe – pod budowę urządzeń wytwarzających energię z odnawialnych źródeł energii, oznaczone na rysunku planu symbolem **P**;
- 13) teren telekomunikacji – stacji bazowej telefonii komórkowej, oznaczony na rysunku planu symbolem **T**.

2. Na terenach, o których mowa w ust. 1 ustala się przeznaczenie podstawowe a w razie potrzeby przeznaczenie dopuszczalne oraz zasady ich zagospodarowania.

§ 8. 1. Następujące oznaczenia graficzne na rysunku planu są obowiązującymi ustaleniami planu:

- 1) granice obszaru objętego planem;
- 2) linie rozgraniczające;

- 3) nieprzekraczalne linie zabudowy;
- 4) linia 110 kV wraz z pasem technologicznym;
- 5) stanowiska archeologiczne;
- 6) granice Obszaru Chronionego Krajobrazu „Pojezierze Północnej Suwalszczyzny”;
- 7) symbole literowe określające przeznaczenie terenów oraz ich numery porządkowe;
- 8) budynek zabytkowy.

2. Oznaczenia graficzne znajdujące się na rysunku planu, niewymienione w ust. 1, mają charakter informacyjny.

3. Oznaczenia granic obszaru objętego planem, biegnące wzdłuż linii rozgraniczających, należy traktować jako biegnące w osi tych linii.

Rozdział 2.

ZASADY OCHRONY I KSZTAŁTOWANIA ŁADU PRZESTRZENNEGO

§ 9. 1. Podstawą ustaleń miejscowego planu jest zasada zrównoważonego rozwoju, przez którą rozumie się taki rozwój społeczno-gospodarczy, w którym następuje proces integrowania działań politycznych, gospodarczych i społecznych, z zachowaniem równowagi przyrodniczej oraz trwałości podstawowych procesów przyrodniczych, w celu zagwarantowania możliwości zaspokajania podstawowych potrzeb poszczególnych społeczności lub obywateli zarówno współczesnego pokolenia, jak i przyszłych pokoleń.

2. Budynki, których realizacja nie wymaga pozwolenia na budowę, należy realizować wyłącznie na terenach przeznaczonych w planie pod zabudowę lub na terenach z dopuszczeniem zabudowy, zgodnie z zasadami określonymi w planie.

3. Ogólne zasady kształtowania zabudowy:

- 1) wysokość budynków mieszkalnych ogranicza się do 2 kondygnacji nadziemnych, łącznie z użytkowym poddaszem;
- 2) w budynkach należy stosować dwuspadowe, równopółciowe, wysokie dachy, o kącie nachylenia głównych połaci od 40° do 45°, z dopuszczeniem elementów dobudowanych harmonizujących z formą architektoniczną budynku; dopuszcza się stosowanie dachów z naczółkami, dopuszcza się stosowanie dachów jednospadowych na niewielkich budynkach pomocniczych o powierzchni zabudowy do 35 m² lub o innym kształcie i nachyleniu połaci dachowych dla budowli o powierzchni zabudowy do 15 m², o ile ustalenia szczegółowe określone w Rozdziale 13 nie stanowią inaczej;
- 3) należy stosować pokrycia dachów w odcieniach brązu, szarości, zieleni lub cegły jednakowe pod względem użytego materiału i koloru na wszystkich budynkach w granicach działki budowlanej;
- 4) do wystroju zewnętrznego budynków należy stosować materiały takie jak: drewno, kamień, wyroby ceramiczne oraz tynki w jasnych odcieniach pastelowych: kremowego, szarości, beżu, żółtego;
- 5) wszystkie budynki na działce budowlanej winny tworzyć harmonijnie ukształtowany zespół zabudowy.

4. Pozostałe zasady kształtowania zabudowy dla poszczególnych terenów zawarto w ustaleniach szczegółowych w Rozdziale 13.

5. Nie wyznacza się miejsc przeznaczonych na parkowanie pojazdów zaopatrzonych w kartę parkingową.

Rozdział 3.

ZASADY OCHRONY ŚRODOWISKA, PRZYRODY I KRAJOBRAZU ORAZ ZASADY KSZTAŁTOWANIA KRAJOBRAZU

§ 10. 1. Tereny wskazane na rysunku planu, położone są w granicach Obszaru Chronionego Krajobrazu „Pojezierze Północnej Suwalszczyzny”.

2. Zgodnie z Uchwałą nr XII/88/15 Sejmiku Województwa Podlaskiego z dnia 22 czerwca 2015 r. w sprawie Obszaru Chronionego Krajobrazu "Pojezierze Północnej Suwalszczyzny" zmienioną Uchwałą nr L/468/18 Sejmiku Województwa Podlaskiego z dnia 25 czerwca 2018 r. (Dz. Urz. Woj. Podl. z 2015 r. poz. 2116, Dz. Urz. Woj. Podl. z 2018 r. poz. 2906) ustala się dla terenów chronionych priorytet wymagań ochrony środowiska i przyrody a w szczególności ochrony krajobrazu poprzez wprowadzenie zakazów:

- 1) zabijania dziko występujących zwierząt, niszczenia ich nor, lęgówisk, innych schronień i miejsc rozrodu oraz tarlisk, złożonej ikry, z wyjątkiem amatorskiego połowu ryb oraz wykonywania czynności związanych z racjonalną gospodarką rolną, leśną, rybacką i łowiecką;
- 2) likwidowania i niszczenia zadrzewień śródpolnych, przydrożnych i nadwodnych, jeżeli nie wynikają one z potrzeby ochrony przeciwpowodziowej i zapewnienia bezpieczeństwa ruchu drogowego lub wodnego lub budowy, odbudowy, utrzymania, remontów lub naprawy urządzeń wodnych;
- 3) wydobywania do celów gospodarczych skał, w tym torfu, oraz skamieniałości, w tym kopalnych szczątków roślin i zwierząt a także minerałów i bursztynu;
- 4) wykonywania prac ziemnych trwale zniekształcających rzeźbę terenu, z wyjątkiem prac związanych z zabezpieczeniem przeciwsztormowym, przeciwpowodziowym lub przeciwsuwiskowym lub utrzymaniem, budową, odbudową, naprawą lub remontem urządzeń wodnych;
- 5) dokonywania zmian stosunków wodnych, jeżeli służą innym celom niż ochrona przyrody lub zrównoważone wykorzystanie użytków rolnych i leśnych oraz racjonalna gospodarka wodna lub rybacka;
- 6) likwidowania naturalnych zbiorników wodnych, starorzeczy i obszarów wodno-błotnych;
- 7) budowania nowych obiektów budowlanych w pasie szerokości 100 m od:
 - a) linii brzegów rzek, jezior i innych naturalnych zbiorników wodnych,
 - b) zasięgu lustra wody w sztucznych zbiornikach wodnych usytuowanych na wodach płynących przy normalnym poziomie piętrzenia określonym w pozwoleniu wodnoprawnym, o którym mowa w art. 389 pkt 1 ustawy z dnia 20 lipca 2017 r. – Prawo wodne,
 - z wyjątkiem urządzeń wodnych oraz obiektów służących prowadzeniu racjonalnej gospodarki rolnej, leśnej lub rybackiej.

3. Od zakazów wymienionych w ust. 2, obowiązują odstępstwa, określone przepisami odrębnymi.

4. Dopuszczalne poziomy natężenia pola elektrycznego, pola magnetycznego oraz wartość progowa poziomu hałasu należy określać zgodnie z przepisami odrębnymi dotyczącymi ochrony środowiska.

5. Zgodnie z przepisami prawa ochrony środowiska, dotyczącymi dopuszczalnych poziomów hałasu w środowisku, ustala się:

- 1) tereny określone w § 7 pkt 5 i pkt 6, zalicza się do kategorii terenów przeznaczonych pod zabudowę mieszkaniową jednorodzinną;
- 2) tereny określone w § 7 pkt 4, zalicza się do kategorii terenów przeznaczonych pod zabudowę zagrodową.

6. Realizacja przedsięwzięć mogących znacząco oddziaływać na środowisko wymaga przeprowadzenia postępowania w sprawie oceny oddziaływania na środowisko, zgodnie z przepisami odrębnymi.

7. Zagospodarowanie poszczególnych terenów winno harmonizować z otaczającym krajobrazem.

8. W granicach planu występują użytki rolne z gleb pochodzenia organicznego, dla których ustalono zmianę przeznaczenia na cele nierolnicze na następujących terenach: 4MN, 7MN, 12ML, 13ML, 16ML, 19ML, 2UZ, 1KD, 2KD, 4KD, 5KD, 6KD, 9KD, 10KD, 11KD, 12KD, 2KDW, 5KDW, 6KDW, 7KDW, 8KDW, 14KDW.

Rozdział 4.

ZASADY OCHRONY DZIEDZICTWA KULTUROWEGO I ZABYTEKÓW, W TYM KRAJOBRAZÓW KULTUROWYCH, ORAZ DÓBR KULTURY WSPÓŁCZESNEJ

§ 11. 1. Na terenach objętych planem nie występują zabytki nieruchome wpisane do rejestru zabytków. W miejscowości Osinki znajduje się stanowiska archeologiczne - grodzisko (st. 1), osada (st. 1a) - wpisane do rejestru zabytków decyzją 670-1/12/69 z dnia 12.11.1969 r. nr rej. 92; decyzją WKZ-535/16/d/95 z dnia 16.01.1995 r., nr rej. 16 (suw.).

2. Do wojewódzkiej ewidencji zabytków wpisany jest budynek gospodarczy (obora w zagrodzie nr 3) – Osinki, nr 3. Nie ma obiektów wpisanych do gminnej ewidencji zabytków.

3. Ustala się następujące zasady ochrony zabytku wymienionego w ust. 2:

- 1) zakazuje się nadbudowy, dopuszcza się natomiast dobudowę lub rozbudowę w poziomie parteru o schody, które mogą być ukształtowane w sposób nie zmieniający budynku zabytkowego i jego charakteru;
- 2) należy zachować układ i detale okładzin i elewacji;
- 3) przy zmianie pokrycia dachowego należy zachować lokalne tradycje budowlane, nowe pokrycie może być wykonane z blachy płaskiej powlekanej, z blachodachówki, dachówki ceramicznej lub wióra czy gontu;
- 4) ogrodzenie nieruchomości oraz zadrzewienia i krzewy nie mogą przesłaniać budynku zabytkowego, widocznego od strony drogi.

4. W miejscowości Osinki znajdują się zaewidencjonowane stanowiska archeologiczne na obszarach AZP 16-84 i 16-85 (zgodnie z Archeologicznym Zdjęciem Polski AZP), objęte ochroną na podstawie niniejszego planu:

- 1) nr 2 na obszarze AZP 16/84, nr w miejscowości 1 – grodzisko, V-VI w.;
- 2) nr 3 na obszarze AZP 16/84, nr w miejscowości 1a – osada – okres rzymski oraz osada – V-VI w.;
- 3) nr 4 na obszarze AZP 16/84, nr w miejscowości 2 – osada – okres późno-rzymski;
- 4) nr 5 na obszarze AZP 16/84, nr w miejscowości 3 – osada – okres rzymski;

- 5) nr 6 na obszarze AZP 16/84, nr w miejscowości 4 – cmentarzysko kurhanowe V-VI w.;
- 6) nr 7 na obszarze AZP 16/84, nr w miejscowości 5 – osada – średniowiecze;
- 7) nr 6 na obszarze AZP 16/85, nr w miejscowości 6 – osada – okres rzymski,
- 8) nr 7 na obszarze AZP 16/85, nr w miejscowości 7 – osada – XII - XIII w.,
- 9) nr 8 na obszarze AZP 16/85, nr w miejscowości 8 – ślad osadnictwa – wczesna epoka żelaza,
- 10) nr 12 na obszarze AZP 16/85, nr w miejscowości 9 – osada – okres rzymski – okres wędrówek ludów,
- 11) nr 13 na obszarze AZP 16/85, nr w miejscowości 10 – grodzisko – wczesna epoka żelaza;

5. W miejscowości Osinki wskazano obszar określający lokalizację osiedla nawodnego nad jeziorem Osinki, datowanego na wczesną epokę żelaza.

6. Na stanowiskach archeologicznych, na wskazanym obszarze osiedla nawodnego, w przypadku robót budowlanych przy zabytku, o którym mowa w ust. 2, należy ściśle przestrzegać zasad określonych w art. 31 ust 1a ustawy z dnia 23 lipca 2003 r. o ochronie zabytków i opiece nad zabytkami w niezbędnym dla zachowania dziedzictwa archeologicznego, zakresie zabezpieczenia interesu narodowego przy wszelkich pracach ziemnych lub mogących dokonać zmian w dotychczasowym charakterze tej przestrzeni.

7. W przypadku natrafienia, w trakcie prowadzenia robót budowlanych lub ziemnych na przedmiot, co do którego istnieje przypuszczenie, iż jest on zabytkiem, należy postępować zgodnie z przepisami ustawy z dnia 23 lipca 2003 r. o ochronie zabytków i opiece nad zabytkami.

Rozdział 5.

WYMAGANIA WYNIKAJĄCE Z POTRZEB KSZTAŁTOWANIA PRZESTRZENI PUBLICZNYCH

§ 12. 1. Za tereny przestrzeni publicznych uznaje się tereny dróg oznaczone symbolami 1KD, 2KD, 3KD, 4KD, 5KD, 6KD, 7KD, 8KD, 9KD, 10KD i 11KD oraz tereny oznaczone symbolami przeznaczenia 1US i 2US, na których zlokalizowano tereny sportu i rekreacji.

2. W zagospodarowaniu terenów, w dostosowaniu do pełnionych funkcji, należy uwzględnić realizację ciągów pieszych i pieszorowerowych, szczególnie na trasach szlaków turystycznych, zieleni urządzonej, miejsc postojowych i parkingowych, obiektów małej architektury. Sposób zagospodarowania powierzchni przestrzeni publicznej – terenów 1KD i 2KD w zakresie zagospodarowania zielenią określi zarządca drogi.

3. Niezabudowane i nieutwardzone powierzchnie, należy zagospodarować zielenią rodzimą.

4. Pozostałe wymagania wynikające z potrzeb kształtowania przestrzeni publicznych określono w ustaleniach szczegółowych, dotyczących terenów wymienionych w ust. 1.

Rozdział 6.

GRANICE I SPOSOBY ZAGOSPODAROWANIA TERENÓW LUB OBIEKTÓW PODLEGAJĄCYCH OCHRONIE, USTALONYCH NA PODSTAWIE ODRĘBNYCH PRZEPISÓW, TERENÓW GÓRNICZYCH, A TAKŻE OBSZARÓW SZCZEGÓLNEGO ZAGROŻENIA POWODZIĄ, OBSZARÓW OSUWANIA SIĘ MAS ZIEMNYCH, KRAJOBRAZÓW PRIORYTETOWYCH OKREŚLONYCH W AUDYCIE KRAJOBRAZOWYM ORAZ W PLANACH ZAGOSPODAROWANIA PRZESTRZENNEGO WOJEWÓDZTWA

§ 13. 1. Granice i sposoby zagospodarowania terenów lub obiektów podlegających ochronie na podstawie przepisów o ochronie przyrody ustalono w § 10 niniejszej uchwały.

2. Granice i sposoby zagospodarowania terenów leśnych, podlegających ochronie na podstawie przepisów o lasach, oraz przepisów o ochronie gruntów rolnych i leśnych, określono w ustaleniach szczegółowych planu w § 33 niniejszej uchwały oraz na rysunku planu.

3. W granicach niniejszego planu nie występują tereny udokumentowanych złóż kruszywa naturalnego i tereny górnicze.

4. W granicach niniejszego planu nie występują obszary szczególnego zagrożenia powodzią, obszary osuwania się mas ziemnych.

5. W granicach niniejszego planu nie występują krajobrazy priorytetowe określone w audycie krajobrazowym ani w planie zagospodarowania przestrzennego województwa podlaskiego.

6. Ustalenia dotyczące urządzeń melioracyjnych:

- 1) zabrania się niszczenia lub uszkodzenia urządzeń melioracji wodnych;
- 2) wszelkie przekształcenia systemu melioracji mogą wymagać uzyskania zgody wodnoprawnej, zgodnie z przepisami ustawy Prawo wodne.

Rozdział 7.

SZCZEGÓLNE WARUNKI ZAGOSPODAROWANIA TERENÓW ORAZ OGRA NICZENIA W ICH UŻYTKOWANIU, W TYM ZAKAZ ZABUDOWY

§ 14. 1. Ograniczenia obowiązujące w Obszarze Chronionego Krajobrazu „Pojezierze Północnej Suwalszczyzny”, określono w § 10 ust. 2 i 3 niniejszej uchwały.

2. Na obszarze objętym planem ustala się zakaz lokalizacji zabudowy o wysokości 50 m i więcej.

3. Szczególne warunki i ograniczenia wynikające z lokalizacji odcinka drogi ekspresowej S61 określają przepisy odrębne dotyczące dróg krajowych oraz § 18 niniejszej uchwały.

4. Szczególne warunki i ograniczenia wynikające z lokalizacji linii 110 kV wraz z pasem technologicznym określono w § 19 niniejszej uchwały.

5. Szczególne warunki wynikające z występowania stanowisk archeologicznych określono w § 11 niniejszej uchwały.

6. Ustalenia w zakresie przepisów o ochronie przeciwpożarowej:

- 1) zabudowę należy realizować i użytkować zgodnie z przepisami budowlanymi;
- 2) należy zapewnić właściwą ochronę przeciwpożarową i zabezpieczenia przeciwpożarowe budynków i budowli;
- 3) należy zapewnić zaopatrzenie w wodę na cele przeciwpożarowe;
- 4) istniejąca i projektowana komunikacja powinna umożliwiać dojazd i dostęp dla jednostek ratowniczo-gaśniczych straży pożarnej.

7. Ustalenia w zakresie przepisów o obronie cywilnej:

- 1) stacje transformatorowe dostosować do systemu wygaszania oświetlenia zewnętrznego;
- 2) układ dróg powinien spełniać następujące warunki:
 - a) odpowiednią szerokość uniemożliwiającą ewentualne zagruzowanie,
 - b) połączenie z traktami przelotowymi zapewniające sprawną ewakuację ludności w okresie zagrożenia,

- c) wyznaczenie bezpiecznych tras przejazdu dla pojazdów z niebezpiecznymi środkami chemicznymi.

Rozdział 8.

ZASADY MODERNIZACJI, ROZBUDOWY I BUDOWY SYSTEMÓW KOMUNIKACJI I INFRASTRUKTURY TECHNICZNEJ

§ 15. 1. Ustalenia w zakresie zasad modernizacji, rozbudowy i budowy systemów komunikacji określono w ustaleniach szczegółowych dla terenów dróg oznaczonych symbolami: KD, KDW.

2. W granicach planu, zlokalizowana jest istniejąca linia 110 kV wraz z pasem technologicznym, zgodnie z zapisami § 19 niniejszej uchwały.

3. Ustala się możliwość realizacji gazociągów w liniach rozgraniczających wszystkich gminnych dróg publicznych i niepublicznych na potrzeby gazyfikacji Gminy Suwałki, zgodnie z obowiązującymi warunkami technicznymi jakim winny odpowiadać sieci gazowe i ich usytuowanie: określonymi Rozporządzeniem Ministra Gospodarki z 26.04.2013 r. a w przypadku zmiany powyższego rozporządzenia warunki techniczne, jakim powinny odpowiadać sieci gazowe, muszą być zgodne z aktualnie obowiązującymi przepisami. W liniach rozgraniczających dróg publicznych i niepublicznych należy zarezerwować trasy dla projektowanej sieci gazowej. Dodatkowo ustala się:

- 1) linia ogrodzeń powinna przebiegać min. 0,5 m od gazociągu;
- 2) gazociągi, które w wyniku modernizacji ulic znalazły by się pod jezdnią należy przenieść w pas drogowy poza jezdnię;
- 3) podczas prowadzenia prac modernizacyjnych dróg należy zabezpieczyć istniejące gazociągi przed uszkodzeniem przez ciężki sprzęt budowlany i samochody.

4. Na obszarze planu dopuszcza się lokalizację infrastruktury technicznej, o ile ustalenia szczegółowe zawarte w Rozdziale 13 nie stanowią inaczej.

5. Realizacja infrastruktury technicznej, na poszczególnych terenach musi być zgodna z przepisami odrębnymi i nie może uniemożliwiać zagospodarowania terenu zgodnie z przeznaczeniem ustalonym w niniejszym planie.

6. Budowa, przebudowa, rozbudowa lub podłączenie do sieci infrastruktury technicznej są możliwe na terenach wyznaczonych niniejszym planem, w oparciu o warunki techniczne wydane przez administratora sieci, zgodnie z przepisami odrębnymi.

7. Przy opracowywaniu projektów budowlanych należy uwzględnić istniejącą infrastrukturę telekomunikacyjną podziemną i nadziemną, od której należy zachować odległości zgodnie z obowiązującymi normami.

8. Linie telekomunikacyjne należy projektować jako podziemne z rozprowadzeniem w gminnych ciągach komunikacyjnych lub na terenach przeznaczonych pod zabudowę.

9. Dla terenów bez dostępu do sieci infrastruktury technicznej, dopuszcza się rozwiązania indywidualne, zgodnie z przepisami odrębnymi.

10. Nie ogranicza się możliwości realizacji inwestycji telekomunikacyjnych, w tym związanych z sieciami szerokopasmowymi, zgodnie z przepisami o wspieraniu rozwoju usług i sieci telekomunikacyjnych, w tym nadawczo - odbiorczych urządzeń telekomunikacyjnych pod warunkiem przestrzegania pozostałych zapisów planu.

11. Zasady usuwania odpadów określają przepisy o utrzymaniu czystości i porządku w gminach.

12. W zakresie odprowadzania wód opadowych ustala się:

- 1) objęcie systemami odprowadzającymi wody opadowe i roztopowe terenów zabudowanych i utwardzonych;
- 2) odprowadzanie wód opadowych i roztopowych na teren własnych nieruchomości inwestora;
- 3) usunięcie z wód opadowych i roztopowych substancji określonych w przepisach odrębnych, przed ich wprowadzeniem do odbiornika, za pomocą urządzeń do podczyszczania, zlokalizowanych na terenie własnym inwestora;
- 4) utwardzenie i skanalizowanie terenów, na których może dojść do zanieczyszczenia substancjami, o których mowa w pkt 3.

13. System zaopatrzenia w wodę wymaga wykorzystania istniejącej sieci wodociągowej z możliwością jej rozbudowy i przebudowy, z zachowaniem dopuszczenia określonego w ust. 9.

14. W zakresie odprowadzania ścieków bytowych lub komunalnych ustala się:

- 1) usuwanie nieczystości płynnych do projektowanej kanalizacji sanitarnej, a do czasu jej wybudowania do instalacji indywidualnych np. przydomowych oczyszczalni ścieków lub szczelnych zbiorników;
- 2) zakaz wprowadzania oczyszczonych i nieoczyszczonych ścieków na tereny dróg znajdujące się w bezpośrednim sąsiedztwie.

Rozdział 9.

SPOSÓB I TERMIN TYMCZASOWEGO ZAGOSPODAROWANIA, URZĄDZANIA I UŻYTKOWANIA TERENÓW

§ 16. 1. Ustala się, że tereny, dla których plan zmienia przeznaczenie, mogą być wykorzystane w sposób dotychczasowy, do czasu ich zagospodarowania zgodnie z planem.

2. Dopuszcza się tymczasowe zajęcie terenów objętych planem na cele związane z realizacją inwestycji celu publicznego.

3. Po zakończeniu robót budowlanych, o których mowa w ust. 2, w części nie zajętej przez obiekty i urządzenia komunikacyjne, ustala się obowiązek bezzwłocznego przywrócenia terenu do stanu zgodnego z jego dotychczasowym użytkowaniem lub przeznaczeniem ustalonym w niniejszym planie.

Rozdział 10.

STAWKI PROCENTOWE, NA PODSTAWIE KTÓRYCH USTALA SIĘ OPŁATĘ, O KTÓREJ MOWA W ART. 36 UST. 4 USTAWY Z DNIA 27 MARCA 2003R. O PLANOWANIU I ZAGOSPODAROWANIU PRZESTRZENNYM.

§ 17. Dla nieruchomości położonych w granicach planu, dla których w związku z uchwaleniem planu miejscowego albo jego zmianą wartość nieruchomości wzrosła, ustala się stawkę procentową w wysokości 30% (słownie: trzydzieści procent).

Rozdział 11.

GRANICE TERENÓW ROZMIESZCZENIA INWESTYCJI CELU PUBLICZNEGO O ZNACZENIU LOKALNYM I PONADLOKALNYM

§ 18. 1. Ustala się granice obszaru inwestycji celu publicznego obejmującego fragment drogi ekspresowej S61 o przebiegu „S8 (Ostrów Mazowiecka) – Łomża – Stawiski – Szczuczyn – Ełk – Raczki – Suwałki – Budzisko – granica państwa (Kowno)”, na odcinku: koniec obwodnicy Suwałk – Budzisko (gr. państwa) z obwodnicą Szypliszek, obejmujące wyznaczone na rysunku planu tereny: 1KD, 2KD. Granice tych terenów stanowią granice terenów rozmieszczenia inwestycji celu publicznego o znaczeniu ponadlokalnym. Dla przedsięwzięcia wydano decyzję o środowiskowych uwarunkowaniach nr WOOŚ-II.4200.2.2014.UM z dnia 17.04.2015 r.

2. Tereny wskazane w ust. 1 wchodzą w zakres inwestycji związanej z budową drogi publicznej w ciągu krajowej drogi ekspresowej S61.

3. W granicach terenów, o których mowa w ust. 1 zabrania się lokalizacji obiektów budowlanych, umieszczania urządzeń, przedmiotów i materiałów niezwiązanych z potrzebami zarządzania drogami lub potrzebami ruchu drogowego, umieszczania reklam.

§ 19. 1. Ustala się przebieg pasa technologicznego linii 110 kV, który stanowi obszar rozmieszczenia inwestycji celu publicznego o znaczeniu ponadlokalnym, jaką jest istniejąca linia elektroenergetyczna 110 kV relacji Suwałki „Hańcza” – „Sejny”.

2. Zasady przebudowy i budowy linii 110 kV określają przepisy odrębne.

3. Dla linii napowietrznej WN 110 kV ustanawia się pas o szerokości 40 m o ograniczonym użytkowaniu, gdzie dopuszczalna jest lokalizacja budynków jedynie po uzgodnieniu z PGE Dystrybucja S.A. Oddział Białystok. Zmiana użytkowania terenu objętego w/w pasem wymaga uzgodnienia z PGE Dystrybucja S.A. Oddział Białystok. Dopuszczalna jest lokalizacja budynków w odległości od linii 110 kV mniejszej niż wskazana powyżej, pod warunkiem spełnienia wymagań określonych w odpowiednich przepisach i normach. Planowane w sąsiedztwie linii 110 kV obiekty muszą spełniać normy i przepisy regulujące odległości obiektów od linii elektroenergetycznych oraz sposób ich budowy, po uzgodnieniu z PGE Dystrybucja S.A. Oddział Białystok.

4. W przypadku kolizji projektowanych obiektów z urządzeniami elektroenergetycznymi należy je dostosować do projektowanego zagospodarowania przestrzennego terenu zgodnie z obowiązującymi normami i przepisami.

§ 20. 1. W drogach publicznych oznaczonych symbolami 1KD, 3KD, 4KD, 5KD, 6KD, 7KD, 8KD, 9KD, 10KD, w gminnych drogach wewnętrznych oznaczonych symbolami 4KDW i 2KDW ustala się przebieg szlaków turystycznych w formie np. szlaków samochodowych, ścieżek rowerowych, pieszych.

2. Na terenie oznaczonym symbolem 5KD ustala się realizację miejsc parkingowych wraz z infrastrukturą towarzyszącą na potrzeby szlaku samochodowego dziedzictwa pojaćwieskiego.

Rozdział 12.

SZCZEGÓŁOWE ZASADY I WARUNKI SCALANIA I PODZIAŁU NIERUCHOMOŚCI OBJĘTYCH PLANEM MIEJSCOWYM

§ 21. 1. Na obszarze objętym planem nie wyznacza się granic terenów przeznaczonych do scalania i podziału nieruchomości.

2. Szczegółowe zasady i warunki podziału poszczególnych nieruchomości zawarto w Rozdziale 13, w ustaleniach szczegółowych dla wyznaczonych w planie terenów.

3. Podział nieruchomości nie jest dopuszczalny, jeżeli projektowane do wydzielenia działki nie posiadają dostępu do drogi publicznej, rozumianego jako bezpośredni dostęp do tej drogi albo dostęp do niej przez drogę wewnętrzną lub przez ustanowienie odpowiedniej służebności drogowej.

Rozdział 13.

USTALENIA SZCZEGÓŁOWE DLA TERENÓW O RÓŻNYM PRZEZNACZENIU LUB RÓŻNYCH ZASADACH ZAGOSPODAROWANIA

§ 22. 1. Ustala się tereny dróg publicznych, o łącznej powierzchni około **26,76 ha**, oznaczone na rysunku planu symbolami: **1KD** (o powierzchni około 13,85 ha), **2KD** (o powierzchni około 12,91ha).

2. Na terenach, o których mowa w ust. 1, ustala się:

1) przeznaczenie podstawowe: teren drogi publicznej w ciągu krajowej drogi ekspresowej S61;

2) przeznaczenie dopuszczalne: budowa nowych sieci i urządzeń infrastruktury technicznej z uwzględnieniem ustaleń § 14 ust. 3 niniejszej uchwały.

3. Zasady ochrony i kształtowania ładu przestrzennego, wymagania wynikające z potrzeb kształtowania przestrzeni publicznych:

- 1) zakaz odprowadzania wód z przylegających terenów do sieci odwodnienia dróg krajowych;
- 2) obiekty budowlane przy drodze ekspresowej, powinny być usytuowane w odległości od zewnętrznej krawędzi jezdni (w tym krawędzi dodatkowej jezdni), co najmniej 40 m;
- 3) zabrania się umieszczania nadziemnych urządzeń liniowych, w szczególności linii energetycznej, telekomunikacyjnej, rurociągu, taśmociągu, wzdłuż pasów drogowych poza terenem zabudowy, w odległości mniejszej niż 5,0 m od granicy pasa drogowego;
- 4) linia elektroenergetyczna, budowla liniowa przecinająca poprzecznie drogę lub usytuowana wzdłuż drogi, powinna być wykonana w taki sposób, aby nie ograniczała możliwości przebudowy albo remontu drogi.

4. Zasady kształtowania zabudowy oraz wskaźniki zagospodarowania terenu:

1) W pasie drogi ekspresowej S61 przewiduje się:

- a) ilość jezdni 2,
- b) ilość pasów ruchu 4 (2 jezdnie po 2 pasy ruchu),
- c) szerokość pasa ruchu 3,50 m,
- d) szerokość pasów awaryjnych 2,50 m,
- e) szerokość poboczy gruntowych 2 x 0,75 m (2,20 m na odcinku stosowania barier),
- f) szerokość pasa rozdziału o szerokości nie mniejszej niż 5,00 m (w tym opaski 2 x 0,50 m),
- g) dodatkowe jezdnie jako elementy drogi ekspresowej S61,
- h) obiekty budowlane lub urządzenia drogowe związane z potrzebami zarządzania drogą ekspresową lub potrzebami ruchu drogowego,
- i) urządzenia infrastruktury związane z potrzebami zarządzania drogą ekspresową lub potrzebami ruchu drogowego;

2) maksymalna intensywność zabudowy: 1,0;

3) minimalna intensywność zabudowy: nie określa się;

4) maksymalna powierzchnia terenów zabudowanych: 95 % powierzchni działki;

5) minimalny udział powierzchni biologicznie czynnej: 5 % powierzchni terenu.

§ 23. 1. Ustala się tereny dróg publicznych, o łącznej powierzchni około **11,10 ha**, oznaczone na rysunku planu symbolami: **3KD** (o powierzchni około 0,32 ha), **4KD** (o powierzchni około 2,57 ha), **5KD** (o powierzchni około 0,38 ha), **6KD** (o powierzchni około 1,88 ha), **7KD** (o powierzchni około 0,73 ha), **8KD** (o powierzchni około 0,19 ha), **9KD** (o powierzchni około 1,44 ha), **10KD** (o powierzchni około 2,20 ha), **11KD** (o powierzchni około 0,29 ha), **12KD** (o powierzchni około 1,11 ha).

2. Na terenach, o których mowa w ust. 1, ustala się:

1) przeznaczenie podstawowe: tereny dróg publicznych o szerokości w liniach rozgraniczających:

- a) od 12 m do 15 m dla terenów dróg i ulic klasy L, oznaczonych symbolami 3KD, 4KD, 5KD, 6KD, 7KD, 8KD – zgodnie z oznaczeniem na rysunku planu,

- b) od 10 m do 15 m dla terenów dróg i ulic klasy D, oznaczonych symbolami 9KD, 10KD, 11KD, 12KD - zgodnie z oznaczeniem na rysunku planu;
- 2) przeznaczenie uzupełniające: ścieżki rowerowe, pieszo-rowerowe lub pieszce, przepusty, kanały technologiczne, konstrukcje oporowe;
- 3) przeznaczenie dopuszczalne: budowa sieci infrastruktury technicznej na potrzeby terenów przeznaczonych pod zabudowę, realizacja wiat przystankowych, lub elementów małej architektury związanej z funkcją podstawową, w tym m.in.: stojaków na rowery, ławek śmietników, krzyży przydrożnych.

3. Zasady ochrony i kształtowania ładu przestrzennego oraz wymagania wynikające z potrzeb kształtowania przestrzeni publicznych:

- 1) części nieutwardzone terenów zagospodarować na zielen przydrożną;
- 2) nie ogranicza się dostępności drogi;
- 3) zakaz odprowadzania wód z przylegających terenów do sieci odwodnienia dróg publicznych;
- 4) obiekty budowlane przy drogach publicznych, powinny być usytuowane w odległości określonej w ustaleniach szczegółowych dla terenów przylegających do tych dróg.

4. Zasady kształtowania zabudowy oraz wskaźniki zagospodarowania terenu:

- 1) W pasie drogi publicznej przewiduje się:
 - a) ilość jezdni 1, przekrój drogowy,
 - b) ilość pasów ruchu 2 lub 1,
 - c) szerokość pasa ruchu nie mniej niż 2,50 m (dla dróg klasy D) i 2,75 m (dla dróg klasy L) w przypadku 2 pasów ruchu i nie mniej niż 3,5 m w przypadku 1 pasa ruchu, przy spełnieniu wymagań określonych obowiązującymi przepisami dotyczącymi dróg publicznych,
 - d) szerokość poboczy gruntowych 2x0,75 m,
 - e) zjazdy na grunty przyległe,
 - f) obiekty budowlane, urządzenia drogowe związane z potrzebami zarządzania drogą lub potrzebami ruchu drogowego,
 - g) urządzenia infrastruktury związane z potrzebami zarządzania drogą lub potrzebami ruchu drogowego,
 - h) możliwość realizacji obiektów przeznaczenia uzupełniającego i dopuszczalnego oraz chodników, oświetlenia i innych elementów ulicy;
- 2) maksymalna intensywność zabudowy: 1,0;
- 3) minimalna intensywność zabudowy: nie ustala się;
- 4) maksymalna powierzchnia terenów zabudowanych: 95% powierzchni terenu;
- 5) minimalny udział powierzchni biologicznie czynnej: 5% powierzchni terenu.

§ 24. 1. Ustala się tereny dróg wewnętrznych, o łącznej powierzchni około **9,03 ha**, oznaczone na rysunku planu symbolami: **1KDW** (o powierzchni około 2,11 ha), **2KDW** (o powierzchni około 0,97 ha), **3KDW** (o powierzchni około 0,56 ha), **4KDW** (o powierzchni około 0,23 ha), **5KDW** (o powierzchni około 0,71 ha), **6KDW** (o powierzchni około 1,71 ha), **7KDW** (o powierzchni około 0,48 ha), **8KDW** (o powierzchni około 0,19 ha), **9KDW** (o powierzchni około 0,29 ha), **10KDW** (o powierzchni około 0,11 ha), **11KDW** (o powierzchni około 0,39 ha), **12KDW** (o powierzchni około 0,29 ha), **13KDW** (o powierzchni około 0,09 ha), **14KDW** (o powierzchni około 0,38 ha), **15KDW** (o powierzchni około 0,21 ha), **16KDW** (o powierzchni około 0,04 ha), **17KDW** (o powierzchni około 0,23 ha), **18KDW** (o powierzchni około 0,05 ha).

2. Na terenach, o których mowa w ust. 1, ustala się:

- 1) przeznaczenie podstawowe: tereny dróg wewnętrznych o szerokości w liniach rozgraniczających od 5 m do 16 m – zgodnie z oznaczeniem na rysunku planu;
- 2) przeznaczenie uzupełniające: ścieżki rowerowe, pieszo-rowerowe lub piesze, przepusty, kanały technologiczne, konstrukcje oporowe;
- 3) przeznaczenie dopuszczalne: budowa sieci infrastruktury technicznej na potrzeby terenów przeznaczonych pod zabudowę, realizacja elementów małej architektury związanej z funkcją podstawową, w tym m.in.: stojaków na rowery, ławek śmietników, krzyży przydrożnych;

3. Zasady ochrony i kształtowania ładu przestrzennego oraz wymagania wynikające z potrzeb kształtowania przestrzeni publicznych:

- 1) części nieutwardzone terenów zagospodarować na zielen przydrożną;
- 2) nie ogranicza się dostępności drogi;
- 3) obiekty budowlane przy drogach wewnętrznych, powinny być usytuowane w odległości określonej w ustaleniach szczegółowych dla terenów przylegających do tych dróg.

4. Zasady kształtowania zabudowy oraz wskaźniki zagospodarowania terenu:

- 1) W pasie drogi wewnętrznej przewiduje się:
 - a) ilość jezdni 1, przekrój drogowy, nawierzchnia utwardzona,
 - b) ilość pasów ruchu 1,
 - c) szerokość pasa ruchu nie mniej niż 3,5 m, z zastosowaniem placu manewrowego o wymiarach dostosowanych do ruchu pojazdów uprzywilejowanych, asenizacyjnych itp.,
 - d) szerokość poboczy gruntowych 2x0,75 m,
 - e) zjazdy na grunty przyległe,
 - f) obiekty budowlane, urządzenia drogowe i urządzenia infrastruktury związane z potrzebami zarządzania drogą lub potrzebami ruchu drogowego,
 - g) możliwość realizacji obiektów przeznaczenia uzupełniającego i dopuszczalnego, chodników, oświetlenia i innych elementów związanych z funkcją terenu;
- 2) maksymalna intensywność zabudowy: 1,0;
- 3) minimalna intensywność zabudowy: nie ustala się;
- 4) maksymalna powierzchnia terenów zabudowanych: 95% powierzchni terenu;
- 5) minimalny udział powierzchni biologicznie czynnej: 5% powierzchni terenu.

§ 25. 1. Ustala się tereny rolnicze, o łącznej powierzchni około **395,85 ha**, oznaczone na rysunku planu symbolami: **1R** (o powierzchni około 57,50 ha), **2R** (o powierzchni około 4,74 ha), **3R** (o powierzchni około 2,58 ha), **4R** (o powierzchni około 37,45 ha), **5R** (o powierzchni około 7,83 ha), **6R** (o powierzchni około 13,16 ha), **7R** (o powierzchni około 0,85 ha), **8R** (o powierzchni około 3,35 ha), **9R** (o powierzchni około 2,68 ha), **10R** (o powierzchni około 4,54 ha), **11R** (o powierzchni około 0,66 ha), **12R** (o powierzchni około 1,44 ha), **13R** (o powierzchni około 3,19 ha), **14R** (o powierzchni około 4,88 ha), **15R** (o powierzchni około 2,24 ha), **16R** (o powierzchni około 19,80 ha), **17R** (o powierzchni około 28,87 ha), **18R** (o powierzchni około 0,46 ha), **19R** (o powierzchni około 30,87 ha), **20R** (o powierzchni około 0,12 ha), **21R** (o powierzchni około 0,06 ha), **22R** (o powierzchni około 14,23 ha), **23R** (o powierzchni około 5,30 ha), **24R** (o powierzchni około 0,21 ha), **25R** (o powierzchni około 41,57 ha), **26R** (o powierzchni około 2,32 ha), **27R** (o powierzchni około 0,88 ha), **28R** (o powierzchni około 1,28 ha), **29R** (o powierzchni około 4,27 ha), **30R** (o powierzchni około 9,31 ha), **31R** (o powierzchni około 1,62 ha), **32R** (o powierzchni około 54,51 ha), **33R** (o powierzchni około 19,41 ha), **34R** (o powierzchni około 0,78 ha), **35R** (o powierzchni około 11,81 ha), **36R** (o powierzchni około 0,01 ha), **37R** (o powierzchni około 0,10 ha), **38R** (o powierzchni około 0,25 ha), **39R** (o powierzchni około 0,17 ha).

2. Na terenach, o których mowa w ust. 1, ustala się:

- 1) przeznaczenie podstawowe: tereny rolnicze;
- 2) przeznaczenie dopuszczalne: budowa sieci infrastruktury technicznej na potrzeby terenów przeznaczonych pod zabudowę.

3. Zasady ochrony i kształtowania ładu przestrzennego oraz wymagania wynikające z potrzeb kształtowania przestrzeni publicznych: zakaz zabudowy z wyjątkiem urządzeń, obiektów, sieci i przyłączy infrastruktury technicznej.

4. Zasady kształtowania zabudowy oraz wskaźniki zagospodarowania terenu:

- 1) tereny rolnicze stanowiące grunt rolny w rozumieniu ustawy o ochronie gruntów rolnych i leśnych, w skład którego wchodzi grunt określone w ewidencji gruntów jako użytki rolne, pod stawami rybnymi i innymi zbiornikami wodnymi, służącymi wyłącznie dla potrzeb rolnictwa, pod zadrzewieniami i zakrzewieniami śródpolnymi, w tym również pod pasami przeciwwietrznymi i urządzeniami przeciwerozyjnymi, pod urządzeniami: melioracji wodnych, przeciwpowodziowych i przeciwpożarowych, zaopatrzenia rolnictwa w wodę, kanalizacji, utylizacji ścieków i odpadów dla potrzeb rolnictwa i mieszkańców wsi, torfowisk i oczek wodnych, pod drogami dojazdowymi do gruntów rolnych;
- 2) ustala się zakaz realizacji zabudowy budynkami i wiatami, stosowania murów oporowych i naruszania naturalnej konfiguracji terenu;
- 3) ustala się możliwość lokalizacji krzyży przydrożnych, kapliczek itp.;
- 4) na terenie 31R ustala się możliwość realizacji pomostów, miejsc do plażowania, itp.

5. Zasady ochrony środowiska, przyrody oraz zasady ochrony i kształtowania krajobrazu zgodnie z § 10 niniejszej uchwały oraz:

- 1) na terenach oznaczonych symbolami 1R, 2R, 3R, 4R, 8R, 13R, 14R, 15R, 16R, 17R, 19R, 20R, 21R, 22R, 23R, 24R, 25R, 26R, 28R, 29R, 30R, 31R, 32R, 33R, 34R, 35R, 38R, 39R, 40R, 42R nie przewiduje się lokalizacji nadawczo - odbiorczych urządzeń telekomunikacyjnych;
- 2) nakaz ochrony istniejących urządzeń melioracji wodnej.

6. Zasady obsługi komunikacyjnej:

1) obsługa terenów z istniejących dróg publicznych i wewnętrznych, przejazdami gospodarczymi po gruntach rolniczych;

2) wskaźnik parkingowy i ustalenia dotyczące parkowania: nie ustala się.

§ 26. 1. Ustala się tereny zabudowy zagrodowej, o łącznej powierzchni około 49,11 ha, oznaczone na rysunku planu symbolami: 1RM (o powierzchni około 1,19 ha), 2RM (o powierzchni około 0,96 ha), 3RM (o powierzchni około 0,17 ha), 4RM (o powierzchni około 1,38 ha), 5RM (o powierzchni około 0,85 ha), 6RM (o powierzchni około 0,25 ha), 7RM (o powierzchni około 1,28 ha), 8RM (o powierzchni około 0,45 ha), 9RM (o powierzchni około 0,96 ha), 10RM (o powierzchni około 1,26 ha), 11RM (o powierzchni około 1,52 ha), 12RM (o powierzchni około 0,13 ha), 13RM (o powierzchni około 1,16 ha), 14RM (o powierzchni około 0,85 ha), 15RM (o powierzchni około 0,25 ha), 16RM (o powierzchni około 0,13 ha), 17RM (o powierzchni około 0,27 ha), 18RM (o powierzchni około 0,25 ha), 19RM (o powierzchni około 1,01 ha), 20RM (o powierzchni około 2,46 ha), 21RM (o powierzchni około 0,19 ha), 22RM (o powierzchni około 1,00 ha), 23RM (o powierzchni około 0,53 ha), 24RM (o powierzchni około 0,66 ha), 25RM (o powierzchni około 0,63 ha), 26RM (o powierzchni około 1,33 ha), 27RM (o powierzchni około 0,64 ha), 28RM (o powierzchni około 0,26 ha), 29RM (o powierzchni około 0,42 ha), 30RM (o powierzchni około 0,12 ha), 31RM (o powierzchni około 0,62 ha), 32RM (o powierzchni około 0,04 ha), 33RM (o powierzchni około 0,04 ha), 34RM (o powierzchni około 0,23 ha), 35RM (o powierzchni około 0,95 ha), 36RM (o powierzchni około 0,22 ha), 37RM (o powierzchni około 0,23 ha), 38RM (o powierzchni około 0,87 ha), 39RM (o powierzchni około 0,30 ha), 40RM (o powierzchni około 0,50 ha), 41RM (o powierzchni około 0,22 ha), 42RM (o powierzchni około 0,44 ha), 43RM (o powierzchni około 1,13 ha), 44RM (o powierzchni około 0,43 ha), 45RM (o powierzchni około 0,21 ha), 46RM (o powierzchni około 0,26 ha), 47RM (o powierzchni około 0,65 ha), 48RM (o powierzchni około 0,97 ha), 49RM (o powierzchni około 0,56 ha), 50RM (o powierzchni około 0,42 ha), 51RM (o powierzchni około 0,22 ha), 52RM (o powierzchni około 2,06 ha), 53RM (o powierzchni około 0,42 ha), 54RM (o powierzchni około 0,41 ha), 55RM (o powierzchni około 1,30 ha), 56RM (o powierzchni około 0,30 ha), 57RM (o powierzchni około 1,63 ha), 58RM (o powierzchni około 0,22 ha), 59RM (o powierzchni około 0,55 ha), 60RM (o powierzchni około 0,55 ha), 61RM (o powierzchni około 1,86 ha), 62RM (o powierzchni około 0,95 ha), 63RM (o powierzchni około 0,84 ha), 64RM (o powierzchni około 1,57 ha), 65RM (o powierzchni około 0,63 ha), 66RM (o powierzchni około 1,92 ha), 67RM (o powierzchni około 0,86 ha), 68RM (o powierzchni około 0,28 ha), 69RM (o powierzchni około 0,30 ha), 70RM (o powierzchni około 0,13 ha).

2. Na terenach, o których mowa w ust. 1, ustala się:

1) przeznaczenie podstawowe: tereny zabudowy zagrodowej - w gospodarstwach rolnych, hodowlanych i ogrodnich;

2) przeznaczenie uzupełniające:

a) obiekty i urządzenia obsługi produkcji w gospodarstwach rolnych, hodowlanych, ogrodnich, gospodarstwach leśnych i rybackich,

b) możliwość świadczenia usług agroturystycznych;

3) przeznaczenie dopuszczalne: budowa sieci infrastruktury technicznej na potrzeby terenów przeznaczonych pod zabudowę.

3. Zasady ochrony i kształtowania ładu przestrzennego oraz wymagania wynikające z potrzeb kształtowania przestrzeni publicznych:

1) możliwość realizacji wchodzących w skład gospodarstw rolnych budynków mieszkalnych, budynków gospodarstw rolniczych w tym budynków i urządzeń służących wyłącznie produkcji

rolniczej, przetwórstwu rolno-spożywczemu, wraz z niezbędną infrastrukturą techniczną i drogami dojazdowymi do gruntów rolnych;

2) możliwość realizacji budynków i budowli pomocniczych;

3) kolorystyka obiektów budowlanych zgodnie z § 9 ust. 3 pkt 4 niniejszej uchwały.

4. Zasady kształtowania zabudowy oraz wskaźniki zagospodarowania terenu:

1) nieprzekraczalne linie zabudowy ustala się w sposób wskazany na rysunku planu, uwzględniając następujące odległości:

a) 40,0 m od linii rozgraniczającej drogi krajowej, z wyjątkiem, o którym mowa w lit. e,

b) 5,0 m od linii rozgraniczającej dróg gminnych publicznych oznaczonych symbolami 7KD, 9KD i 11KD oraz drogi wewnętrznej oznaczonej symbolem 10KDW,

c) 10,0 m od linii rozgraniczających pozostałych dróg gminnych publicznych i dróg wewnętrznych,

d) od wód z uwzględnieniem przepisów dotyczących ochrony przyrody,

e) dla terenu oznaczonego symbolem 3RM ustala się linie zabudowy z uwzględnieniem istniejącej zabudowy;

2) maksymalna intensywność zabudowy: 0,6;

3) minimalna intensywność zabudowy: nie ustala się;

4) maksymalna powierzchnia zabudowy: 40 % powierzchni działki;

5) minimalny udział powierzchni biologicznie czynnej: 30 % powierzchni działki;

6) maksymalna wysokość zabudowy: 11 m (nie dotyczy budowli i urządzeń rolniczych, których technologia wymaga większej wysokości zabudowy);

7) maksymalna liczba kondygnacji nadziemnych: 2;

8) zasady kształtowania zabudowy zgodnie z ustaleniami § 9 ust. 3 oraz:

a) podpiwniczenie budynków lub ich części w dostosowaniu do potrzeb,

b) dopuszcza się stosowanie dachów z naczółkami,

c) dopuszcza się stosowanie dachów jednospadowych na niewielkich budynkach pomocniczych: o powierzchni zabudowy nieprzekraczającej 35 m²,

d) dopuszcza się stosowanie dachów dwuspadowych równopołaciowych o kącie nachylenia 25° – 35° na dużych budynkach i budowlach gospodarstw rolniczych: o powierzchni zabudowy przekraczającej 200 m²;

9) minimalna powierzchnia działki: 3000 m²;

10) istniejąca zabudowa mieszkaniowa niespełniająca zasad wymienionych w pkt. 6 i 7 może być przebudowana, rozbudowana, nadbudowana, może nastąpić zmiana sposobu użytkowania całego budynku lub jego części, adaptacja poddaszy nieużytkowych, zgodnie z przeznaczeniem określonym w planie pod warunkiem, że istniejąca wysokość budynku nie ulegnie zwiększeniu o więcej niż o 10% ;

11) istniejąca zabudowa znajdująca się bliżej drogi niż wyznaczona linia zabudowy, może być przebudowana, rozbudowana, nadbudowana, może nastąpić zmiana sposobu użytkowania całego budynku lub jego części, adaptacja poddaszy nieużytkowych, zgodnie z przeznaczeniem określonym w planie pod warunkiem, że nie zostanie zmniejszona odległość budynku od drogi.

5. Zasady ochrony środowiska, przyrody oraz zasady ochrony i kształtowania krajobrazu zgodnie z § 10 niniejszej uchwały oraz:

- 1) na terenach oznaczonych symbolami RM nie przewiduje się lokalizacji nadawczo - odbiorczych urządzeń telekomunikacyjnych;
- 2) na terenach oznaczonych RM ustala się chów i hodowlę o obsadzie nie więcej niż 40DJP, z wyjątkiem określonym w pkt 3;
- 3) na terenie oznaczonym symbolem 61 RM dopuszcza się chów i hodowlę zwierząt w ilości powyżej 40 DJP, prowadzoną zgodnie z przepisami odrębnymi.

6. Zasady obsługi komunikacyjnej:

- 1) obsługa terenów z istniejących dróg publicznych i wewnętrznych, przejazdami gospodarczymi po gruntach rolniczych;
- 2) wskaźnik parkingowy:
 - a) nie mniej niż 1 miejsce na 1 mieszkanie, nie mniej jednak niż 1 miejsce postojowe na 60 m² powierzchni użytkowej mieszkania,
 - b) nie mniej niż 1 miejsce na 1 pokój w agroturystyce.

§ 27. 1. Ustala się tereny zabudowy mieszkaniowej jednorodzinnej, o łącznej powierzchni około **5,76 ha**, oznaczone na rysunku planu symbolami: **1MN** (o powierzchni około 2,88 ha), **2MN** (o powierzchni około 0,43 ha), **3MN** (o powierzchni około 0,84 ha), **4MN** (o powierzchni około 1,05 ha), **5MN** (o powierzchni około 0,14 ha), **6MN** (o powierzchni około 0,11 ha), **7MN** (o powierzchni około 0,30 ha)

2. Na terenach, o których mowa w ust. 1, ustala się:

- 1) przeznaczenie podstawowe: tereny zabudowy mieszkaniowej jednorodzinnej;
- 2) przeznaczenie uzupełniające: budynki i budowle pomocnicze, usługi nieuciążliwe lub rzemieślnicze, stanowiące nie więcej niż 40% powierzchni całkowitej budynków;
- 3) przeznaczenie dopuszczalne: budowa sieci infrastruktury technicznej na potrzeby terenów przeznaczonych pod zabudowę.

3. Zasady ochrony i kształtowania ładu przestrzennego oraz wymagania wynikające z potrzeb kształtowania przestrzeni publicznych:

- 1) zabudowa budynkami mieszkalnymi jednorodzinnymi wraz z budynkami i budowlami pomocniczymi;
- 2) kolorystyka obiektów budowlanych zgodnie z § 9 ust. 3 pkt 4 niniejszej uchwały.

4. Zasady kształtowania zabudowy oraz wskaźniki zagospodarowania terenu:

- 1) nieprzekraczalne linie zabudowy w odległości:
 - a) 5,0 m od linii rozgraniczającej drogi gminnej publicznej oznaczonej symbolem 11KD,
 - b) 10,0 m od linii rozgraniczających pozostałych dróg gminnych publicznych i dróg wewnętrznych,
 - c) od wód z uwzględnieniem przepisów dotyczących ochrony przyrody, zgodnie z rysunkiem planu;
- 2) maksymalna intensywność zabudowy: 0,45;
- 3) minimalna intensywność zabudowy: 0,05;

- 4) maksymalna powierzchnia zabudowy: 15% powierzchni działki;
- 5) minimalny udział powierzchni biologicznie czynnej:
 - a) 30 % powierzchni działki, nie wliczając strefy istniejących skarp i wzniesień,
 - b) 90 % w strefie istniejących skarp i wzniesień;
- 6) maksymalna wysokość zabudowy: 8 m;
- 7) maksymalna liczba kondygnacji nadziemnych: 2 w tym poddasze użytkowe;
- 8) zasady kształtowania zabudowy zgodnie z ustaleniami § 9 ust. 3 niniejszej uchwały oraz:
 - a) podpiwniczenie budynków lub ich części w dostosowaniu do potrzeb;
 - b) dopuszcza się stosowanie dachów z naczółkami,
 - c) dopuszcza się stosowanie dachów jednospadowych na niewielkich budynkach pomocniczych: o powierzchni zabudowy nieprzekraczającej 35 m²;
- 9) minimalna powierzchnia działki: 1000 m²;
- 10) minimalna szerokość frontu działki: 20 m;

5. Zasady ochrony środowiska, przyrody oraz zasady ochrony i kształtowania krajobrazu zgodnie z § 10 niniejszej uchwały oraz:

- 1) na terenach o których mowa w ust. 1, nie przewiduje się lokalizacji nadawczo - odbiorczych urządzeń telekomunikacyjnych;
- 2) zakazuje się trwałej zmiany konfiguracji terenu, w tym stosowania murów oporowych o wysokości przekraczającej 0,5 m powyżej przylegającego terenu, zakazuje się podcinania skarp i wykonywania nasypów zmieniających naturalną konfigurację terenu.

6. Zasady obsługi komunikacyjnej:

- 1) obsługa terenów z istniejących dróg publicznych i wewnętrznych;
- 2) wskaźnik parkingowy:
 - a) nie mniej niż 1 miejsce na 1 mieszkanie, nie mniej jednak niż 1 miejsce postojowe na 60 m² powierzchni użytkowej mieszkania,
 - b) nie mniej niż 1 miejsce na 30 m² powierzchni związanej z usługami.

§ 28. 1. Ustala się tereny zabudowy rekreacji indywidualnej, o łącznej powierzchni około **13,26 ha**, oznaczone na rysunku planu symbolami: **1ML** (o powierzchni około 0,48 ha), **2ML** (o powierzchni około 0,67 ha), **3ML** (o powierzchni około 0,31 ha), **4ML** (o powierzchni około 0,64 ha), **5ML** (o powierzchni około 0,16 ha), **6ML** (o powierzchni około 0,07 ha), **7ML** (o powierzchni około 0,49 ha), **8ML** (o powierzchni około 0,73 ha), **9ML** (o powierzchni około 0,15 ha), **10ML** (o powierzchni około 1,20 ha), **11ML** (o powierzchni około 1,12 ha), **12ML** (o powierzchni około 0,89 ha), **13ML** (o powierzchni około 0,32 ha), **14ML** (o powierzchni około 0,73 ha), **15ML** (o powierzchni około 0,96 ha), **16ML** (o powierzchni około 0,50 ha), **17ML** (o powierzchni około 0,60 ha), **18ML** (o powierzchni około 0,79 ha), **19ML** (o powierzchni około 1,06 ha), **20ML** (o powierzchni około 0,56 ha), **21ML** (o powierzchni około 0,86 ha).

2. Na terenach, o których mowa w ust. 1, ustala się:

- 1) przeznaczenie podstawowe: tereny zabudowy rekreacji indywidualnej;
- 2) przeznaczenie uzupełniające: tereny zabudowy mieszkaniowej jednorodzinnej oraz budynki i budowle pomocnicze;

3) przeznaczenie dopuszczalne: budowa sieci infrastruktury technicznej na potrzeby terenów przeznaczonych pod zabudowę.

3. Zasady ochrony i kształtowania ładu przestrzennego oraz wymagania wynikające z potrzeb kształtowania przestrzeni publicznych:

1) na terenach oznaczonych symbolem przeznaczenie ML przewiduje się realizację budynków rekreacji indywidualnej oraz zabudowy mieszkaniowej jednorodzinnej, budynków i budowli pomocniczych, z tym, że zabudowa budynkami mieszkalnymi jednorodzinnymi wraz z budynkami i budowlami pomocniczymi realizowana może być na działkach spełniających wymagania określone w ust. 4 pkt. 9 i 10 niniejszej uchwały;

2) kolorystyka obiektów budowlanych zgodnie z § 9 ust. 3 pkt 4 niniejszej uchwały.

4. Zasady kształtowania zabudowy oraz wskaźniki zagospodarowania terenu:

1) nieprzekraczalne linie zabudowy w odległości:

a) 5,0 m od linii rozgraniczającej dróg gminnych publicznych oznaczonych symbolami 6KD i 11KD oraz dróg wewnętrznych oznaczonych symbolami 3KDW, 6KDW, 8KDW, 10KDW i 12KDW,

b) 10,0 m od linii rozgraniczających pozostałych dróg gminnych publicznych i dróg wewnętrznych,

c) od wód z uwzględnieniem przepisów dotyczących ochrony przyrody, zgodnie z rysunkiem planu;

2) maksymalna intensywność zabudowy: 0,45;

3) minimalna intensywność zabudowy: 0,05;

4) maksymalna powierzchnia zabudowy: 15% powierzchni działki;

5) minimalny udział powierzchni biologicznie czynnej:

a) 40 % powierzchni działki, nie wliczając strefy istniejących skarp i wzniesień,

b) 95 % w strefie istniejących skarp i wzniesień;

6) maksymalna wysokość zabudowy: 8 m;

7) maksymalna liczba kondygnacji nadziemnych: 2 w tym poddasze użytkowe;

8) zasady kształtowania zabudowy zgodnie z ustaleniami § 9 ust. 3 niniejszej uchwały oraz:

a) podpiwniczenie budynków lub ich części w dostosowaniu do potrzeb,

b) dopuszcza się stosowanie dachów wielospadowych lub z naczółkami,

c) dopuszcza się stosowanie dachów jednospadowych na niewielkich budynkach pomocniczych: o powierzchni zabudowy nieprzekraczających 35m²;

9) minimalna powierzchnia działki: 1500 m²;

10) minimalna szerokość frontu działki: 30 m;

5. Zasady ochrony środowiska, przyrody oraz zasady ochrony i kształtowania krajobrazu zgodnie z § 10 niniejszej uchwały oraz:

1) na terenach o których mowa w ust. 1, nie przewiduje się lokalizacji nadawczo - odbiorczych urządzeń telekomunikacyjnych;

- 2) zakazuje się trwałej zmiany konfiguracji terenu, w tym stosowania murów oporowych o wysokości przekraczającej 0,5 m powyżej przylegającego terenu, zakazuje się podcinania skarp i wykonywania nasypów zmieniających naturalną konfigurację terenu.

6. Zasady obsługi komunikacyjnej:

- 1) obsługa terenów z istniejących dróg publicznych i wewnętrznych;
- 2) wskaźnik parkingowy: nie mniej niż 1 miejsce na 1 budynek rekreacji indywidualnej lub 1 mieszkanie, nie mniej jednak niż 1 miejsce postojowe na 60 m² powierzchni użytkowej budynku mieszkaniowego.

§ 29. 1. Ustala się tereny zieleni nieurządzonej z obiektami turystycznymi, o łącznej powierzchni około **44,33 ha**, oznaczone na rysunku planu symbolami: **1Uz** (o powierzchni około 7,28 ha), **2Uz** (o powierzchni około 8,96 ha), **3Uz** (o powierzchni około 12,59 ha), **4Uz** (o powierzchni około 5,59 ha), **5Uz** (o powierzchni około 9,92 ha).

2. Na terenach, o których mowa w ust. 1, ustala się:

- 1) przeznaczenie podstawowe: tereny zieleni nieurządzonej;
- 2) przeznaczenie uzupełniające: obiekty, urządzenia i budowle realizowane na potrzeby udostępnienia turystycznego istniejących obiektów archeologicznych i obszarów cennych krajobrazowo, w tym: ścieżki edukacyjne, tablice informacyjne i edukacyjne, witacze, ławki, zadaszenia, schody terenowe i podjazdy dla niepełnosprawnych, stojaki na rowery, urządzone terenowe nawierzchnie pieszkie, wieże widokowe;
- 3) przeznaczenie dopuszczalne: budowa sieci infrastruktury technicznej na potrzeby terenów przeznaczonych pod zabudowę; na wszystkich terenach ustala się możliwość urządzania sezonowych torów saneczkowych i narciarskich, wyciągów narciarskich, obszarów gier terenowych, parków linowych, lądowisk balonów, paralotni itp., tereny do czasu zagospodarowania mogą być użytkowane na cele rolnicze bez możliwości realizacji obiektów i budowli zabudowy zagrodowej.

3. Zasady ochrony i kształtowania ładu przestrzennego oraz wymagania wynikające z potrzeb kształtowania przestrzeni publicznych:

- 1) zakaz zabudowy z wyjątkiem obiektów opisanych w przeznaczeniu uzupełniającym i dopuszczalnym, urządzeń, obiektów, sieci i przyłączy infrastruktury technicznej, z zachowaniem zakazów określonych dla poszczególnych terenów;
- 2) kolorystyka obiektów budowlanych zgodnie z § 9 ust. 3 pkt 4 niniejszej uchwały.

4. Zasady kształtowania zabudowy oraz wskaźniki zagospodarowania terenu:

- 1) nieprzekraczalne linie zabudowy: nie ustala się, obiekty należy lokalizować z uwzględnieniem przepisów odrębnych;
- 2) maksymalna intensywność zabudowy: 0,01;
- 3) minimalna intensywność zabudowy: nie ustala się;
- 4) maksymalna powierzchnia zabudowy: 1% powierzchni działki;
- 5) minimalny udział powierzchni biologicznie czynnej: 97 % powierzchni działki;
- 6) maksymalna wysokość zabudowy: 15 m.

5. Zasady ochrony środowiska, przyrody oraz zasady ochrony i kształtowania krajobrazu zgodnie z § 10 niniejszej uchwały; na terenach oznaczonych symbolami Uz nie przewiduje się lokalizacji nadawczo - odbiorczych urządzeń telekomunikacyjnych.

6. Zasady obsługi komunikacyjnej:

- 1) obsługa terenów z istniejących dróg publicznych i wewnętrznych, przejazdami gospodarczymi po gruntach rolniczych;
- 2) nakaz realizacji miejsc postojowych ogólnodostępnych na terenach przyległych dróg publicznych i wewnętrznych w ilości dostosowanej do programu użytkowego realizowanego przedsięwzięcia inwestycyjnego w ramach dopuszczalnego i uzupełniającego przeznaczenia terenu w tym miejsc postojowych dla rowerów w liczbie nie mniejszej niż 10 miejsc postojowych na 10 miejsc postojowych dla samochodów osobowych.

§ 30. 1. Ustala się tereny sportu i rekreacji, o łącznej powierzchni około **1,42 ha**, oznaczone na rysunku planu symbolami: **1US** (o powierzchni około 0,23 ha), **2US** (o powierzchni około 0,22 ha), **3US** (o powierzchni około 0,43 ha), **4US** (o powierzchni około 0,53 ha).

2. Na terenach, o których mowa w ust. 1, ustala się:

- 1) przeznaczenie podstawowe: tereny sportu i rekreacji;
- 2) przeznaczenie dopuszczalne: budowa sieci infrastruktury technicznej na potrzeby terenów przeznaczonych pod zagospodarowanie i zabudowę.

3. Zasady ochrony i kształtowania ładu przestrzennego oraz wymagania wynikające z potrzeb kształtowania przestrzeni publicznych:

- 1) ustala się możliwość realizacji obiektów sanitarnych, deszczochronów, wiat, ławek i zadaszeń, saun, plaży, wraz z niezbędnymi budowlami; na wszystkich terenach ustala się możliwość urządzania sezonowych urządzeń, obiektów, sieci i przyłączy infrastruktury technicznej, z zachowaniem zakazów określonych dla poszczególnych terenów; na terenie oznaczonym symbolem 4US ustala się możliwość realizacji budynków usługowych w zakresie wynajmu pokoi i budynku usługowego o funkcji sportowej i rekreacyjnej, budowli sportowych i rekreacyjnych;
- 2) kolorystyka obiektów budowlanych zgodnie z § 9 ust. 3 pkt 4 niniejszej uchwały.

4. Zasady kształtowania zabudowy oraz wskaźniki zagospodarowania terenu:

- 1) nieprzekraczalne linie zabudowy:
 - a) nie ustala się dla terenów oznaczonych symbolami 1US, 2US i 3 US,
 - b) dla terenu oznaczonego symbolem 4US – w odległości 10,0 m od linii rozgraniczających drogi gminnej publicznej i drogi wewnętrznej zgodnie z rysunkiem planu;
- 2) maksymalna intensywność zabudowy: 0,45;
- 3) minimalna intensywność zabudowy: 0,05;
- 4) maksymalna powierzchnia zabudowy: 60% powierzchni działki;
- 5) minimalny udział powierzchni biologicznie czynnej: 30 % powierzchni działki;
- 6) maksymalna wysokość zabudowy: 10 m;
- 7) maksymalna liczba kondygnacji nadziemnych: parter, dopuszcza się poddasze użytkowe;
- 8) minimalna powierzchnia działki: 2000 m²;
- 9) geometria dachu: na zasadach ogólnych zgodnie z § 9 ust. 3 pkt 2 i 3 niniejszej uchwały.

5. Zasady ochrony środowiska, przyrody oraz zasady ochrony i kształtowania krajobrazu zgodnie z § 10 niniejszej uchwały; na terenach oznaczonych symbolami US nie przewiduje się lokalizacji nadawczo - odbiorczych urządzeń telekomunikacyjnych.

6. Zasady obsługi komunikacyjnej:

- 1) obsługa terenów z istniejących dróg publicznych i wewnętrznych, przejazdami po terenach sportu i rekreacji;
- 2) wskaźnik parkingowy: nie mniej niż 5 miejsc postojowych na terenie;
- 3) nakaz realizacji miejsc postojowych ogólnodostępnych na terenach przyległych dróg publicznych i wewnętrznych w ilości dostosowanej do programu użytkowego realizowanego przedsięwzięcia inwestycyjnego w ramach przeznaczenia terenu;
- 4) nakaz realizacji miejsc postojowych dla rowerów w liczbie nie mniejszej niż 10 miejsc postojowych.

§ 31. 1. Ustala się tereny wód powierzchniowych, o łącznej powierzchni około **14,61 ha**, oznaczone na rysunku planu symbolami: **1W** (o powierzchni około 6,11 ha), **2W** (o powierzchni około 1,38 ha), **3W** (o powierzchni około 2,37 ha), **4W** (o powierzchni około 0,85 ha), **5W** (o powierzchni około 0,98 ha), **6W** (o powierzchni około 0,90 ha), **7W** (o powierzchni około 1,92 ha), **8W** (o powierzchni około 0,11 ha).

2. Na terenach, o których mowa w ust. 1, ustala się:

- 1) przeznaczenie podstawowe: tereny wód powierzchniowych śródlądowych;
- 2) przeznaczenie uzupełniające: na terenach oznaczonych symbolami 7W i 8W (rzeki) ustala się realizację mostów i kładek w ciągu dróg publicznych lub wewnętrznych, budowę sieci infrastruktury technicznej na potrzeby terenów przeznaczonych pod zabudowę;
- 3) przeznaczenie dopuszczalne: na terenie oznaczonym symbolem 1W ustala się możliwość realizacji pomostów pływających i stałych o długości do 25 m i wysokości od dna do 3 m, saun pływających o powierzchni użytkowej do 20 m², plaż urządzonych itp.

3. Zasady ochrony i kształtowania ładu przestrzennego oraz wymagania wynikające z potrzeb kształtowania przestrzeni publicznych:

- 1) zakaz zabudowy z wyjątkiem urządzeń, obiektów, sieci i przyłączy infrastruktury technicznej, z zachowaniem zakazów określonych dla poszczególnych terenów;
- 2) kolorystyka obiektów budowlanych - ustalenia § 9 ust. 3 pkt 4 niniejszej uchwały należy stosować odpowiednio.

4. Zasady kształtowania zabudowy oraz wskaźniki zagospodarowania terenu:

- 1) obiekty dopuszczone do realizacji winny być wykonane z drewna uzupełnionego o niezbędne elementy stalowe lub inne w odcieniach ciemnych, szarości, zieleni, brązów;
- 2) maksymalna i minimalna intensywność zabudowy: nie ustala się;
- 3) maksymalna powierzchnia zabudowy: nie ustala się (dopuszcza się jedynie obiekty pływające);
- 4) maksymalna wysokość zabudowy: 3 m;
- 5) geometria dachu: na zasadach ogólnych zgodnie z § 9 ust. 3 pkt 2 i 3 niniejszej uchwały.

5. Zasady obsługi komunikacyjnej:

- 1) obsługa terenów z istniejących dróg publicznych i wewnętrznych;
- 2) wskaźnik parkingowy: nie ustala się;
- 3) nakaz realizacji miejsc postojowych ogólnodostępnych na terenach przyległych dróg publicznych i wewnętrznych w ilości dostosowanej do programu użytkowego realizowanego przedsięwzięcia inwestycyjnego w ramach przeznaczenia dopuszczalnego terenu.

§ 32. 1. Ustala się tereny zadrzewień i zalesień, o łącznej powierzchni około **16,24 ha**, oznaczone na rysunku planu symbolami: **1Rz** (o powierzchni około 0,62 ha), **2Rz** (o powierzchni około 0,97 ha), **3Rz** (o powierzchni około 0,22 ha), **4Rz** (o powierzchni około 0,12 ha), **5Rz** (o powierzchni około 0,35 ha), **6Rz** (o powierzchni około 0,05 ha), **7Rz** (o powierzchni około 1,66 ha), **8Rz** (o powierzchni około 4,33 ha), **9Rz** (o powierzchni około 0,22 ha), **10Rz** (o powierzchni około 0,12 ha), **11Rz** (o powierzchni około 0,35 ha), **12Rz** (o powierzchni około 0,06 ha), **13Rz** (o powierzchni około 0,23 ha), **14Rz** (o powierzchni około 6,60 ha), **15Rz** (o powierzchni około 0,04 ha), **16Rz** (o powierzchni około 0,27 ha).

2. Na terenach, o których mowa w ust. 1, ustala się:

- 1) przeznaczenie podstawowe: tereny zadrzewień i zalesień;
- 2) przeznaczenie dopuszczalne: budowa sieci infrastruktury technicznej na potrzeby terenów przeznaczonych pod zabudowę.

3. Zasady ochrony i kształtowania ładu przestrzennego oraz wymagania wynikające z potrzeb kształtowania przestrzeni publicznych: zakaz zabudowy z wyjątkiem urządzeń, obiektów, sieci i przyłączy infrastruktury technicznej, z zachowaniem zakazów określonych dla poszczególnych terenów.

4. Zasady kształtowania zabudowy oraz wskaźniki zagospodarowania terenu:

- 1) nieprzekraczalne linie zabudowy, maksymalna i minimalna intensywność zabudowy, maksymalna powierzchnia zabudowy, maksymalna wysokość zabudowy i ilość kondygnacji: nie ustala się;
- 2) minimalny udział powierzchni biologicznie czynnej: 100 %;
- 3) możliwość podziałów geodezyjnych zgodnie z przepisami odrębnymi o gospodarce nieruchomościami.

5. Zasady ochrony środowiska, przyrody oraz zasady ochrony i kształtowania krajobrazu zgodnie z § 10 niniejszej uchwały; na terenach oznaczonych symbolami Rz nie przewiduje się lokalizacji nadawczo - odbiorczych urządzeń telekomunikacyjnych

6. Zasady obsługi komunikacyjnej:

- 1) obsługa terenów z istniejących dróg publicznych i wewnętrznych, przejazdami gospodarczymi po gruntach rolniczych i leśnych;
- 2) wskaźnik parkingowy: nie ustala się.

§ 33. 1. Ustala się tereny leśne, o łącznej powierzchni około **80,47 ha**, oznaczone na rysunku planu symbolami: **1ZL** (o powierzchni około 0,32 ha), **2ZL** (o powierzchni około 1,24 ha), **3ZL** (o powierzchni około 0,19 ha), **4ZL** (o powierzchni około 1,03 ha), **5ZL** (o powierzchni około 1,16 ha), **6ZL** (o powierzchni około 0,80 ha), **7ZL** (o powierzchni około 0,34 ha), **8ZL** (o powierzchni około 0,03 ha), **9ZL** (o powierzchni około 0,04 ha), **10ZL** (o powierzchni około 0,19 ha), **11ZL** (o powierzchni około 0,06 ha), **12ZL** (o powierzchni około 0,88 ha), **13ZL** (o powierzchni około 16,39 ha), **14ZL** (o powierzchni około 0,17 ha), **15ZL** (o powierzchni około 0,22 ha), **16ZL** (o powierzchni około 0,04 ha), **17ZL** (o powierzchni około 0,35 ha), **18ZL** (o powierzchni około 0,90 ha), **19ZL** (o powierzchni około 0,13 ha), **20ZL** (o powierzchni około 0,87 ha), **21ZL** (o powierzchni około 1,40 ha), **22ZL** (o powierzchni około 0,02 ha), **23ZL** (o powierzchni około 0,10 ha), **24ZL** (o powierzchni około 0,23 ha), **25ZL** (o powierzchni około 0,26 ha), **26ZL** (o powierzchni około 0,08 ha), **27ZL** (o powierzchni około 0,13 ha), **28ZL** (o powierzchni około 0,75 ha), **29ZL** (o powierzchni około 1,04 ha), **30ZL** (o powierzchni około 0,35 ha), **31ZL** (o powierzchni około 0,08 ha), **32ZL** (o powierzchni około 0,08 ha), **33ZL** (o powierzchni około 0,04 ha), **34ZL** (o powierzchni około 0,05 ha), **35ZL** (o powierzchni około 0,05 ha), **36ZL** (o powierzchni około 0,04 ha), **37ZL** (o powierzchni około 0,13 ha), **38ZL** (o powierzchni około 0,17 ha), **39ZL** (o powierzchni około 0,50 ha), **40ZL** (o powierzchni około 0,08 ha), **41ZL** (o powierzchni około 0,10 ha), **42ZL** (o powierzchni około 0,11 ha), **43ZL** (o powierzchni około 0,03 ha), **44ZL** (o powierzchni około 0,79 ha), **45ZL** (o powierzchni około 0,90 ha), **46ZL** (o powierzchni około 0,52 ha), **47ZL** (o powierzchni około 0,62 ha), **48ZL** (o powierzchni około 0,17 ha), **49ZL** (o powierzchni około 0,21 ha), **50ZL** (o powierzchni około 0,11 ha), **51ZL** (o powierzchni około 2,18 ha), **52ZL** (o powierzchni około 0,10 ha), **53ZL** (o powierzchni około 0,12 ha), **54ZL** (o powierzchni około 0,41 ha), **55ZL** (o powierzchni około 0,42 ha), **56ZL** (o powierzchni około 0,04 ha), **57ZL** (o powierzchni około 0,21 ha), **58ZL** (o powierzchni około 3,82 ha), **59ZL** (o powierzchni około 0,64 ha), **60ZL** (o powierzchni około 0,49 ha), **61ZL** (o powierzchni około 1,91 ha), **62ZL** (o powierzchni około 0,09 ha), **63ZL** (o powierzchni około 1,52 ha), **64ZL** (o powierzchni około 0,16 ha), **65ZL** (o powierzchni około 0,08 ha), **66ZL** (o powierzchni około 0,54 ha), **67ZL** (o powierzchni około 0,10 ha), **68ZL** (o powierzchni około 0,92 ha), **69ZL** (o powierzchni około 0,40 ha), **70ZL** (o powierzchni około 0,74 ha), **71ZL** (o powierzchni około 0,03 ha), **72ZL** (o powierzchni około 0,19 ha), **73ZL** (o powierzchni około 0,05 ha), **74ZL** (o powierzchni około 0,22 ha), **75ZL** (o powierzchni około 0,15 ha), **76ZL** (o powierzchni około 0,08 ha), **77ZL** (o powierzchni około 0,05 ha), **78ZL** (o powierzchni około 0,50 ha), **79ZL** (o powierzchni około 0,18 ha), **80ZL** (o powierzchni około 0,03 ha), **81ZL** (o powierzchni około 0,02 ha), **82ZL** (o powierzchni około 0,14 ha), **83ZL** (o powierzchni około 0,49 ha), **84ZL** (o powierzchni około 0,07 ha), **85ZL** (o powierzchni około 0,11 ha), **86ZL** (o powierzchni około 2,47 ha), **87ZL** (o powierzchni około 0,36 ha), **88ZL** (o powierzchni około 0,06 ha), **89ZL** (o powierzchni około 0,02 ha), **90ZL** (o powierzchni około 2,55 ha), **91ZL** (o powierzchni około 2,41 ha), **92ZL** (o powierzchni około 3,39 ha), **93ZL** (o powierzchni około 1,23 ha), **94ZL** (o powierzchni około 3,43 ha), **95ZL** (o powierzchni około 0,03 ha), **96ZL** (o powierzchni około 0,85 ha), **97ZL** (o powierzchni około 0,22 ha), **98ZL** (o powierzchni około 0,07 ha), **99ZL** (o powierzchni około 1,36 ha), **100ZL** (o powierzchni około 0,02 ha), **101ZL** (o powierzchni około 0,21 ha), **102ZL** (o powierzchni około 0,36 ha), **103ZL** (o powierzchni około 1,09 ha), **104ZL** (o powierzchni około 1,42 ha), **105ZL** (o powierzchni około 0,52 ha), **106ZL** (o powierzchni około 0,48 ha), **107ZL** (o powierzchni około 0,17 ha), **108ZL** (o powierzchni około 0,41 ha), **109ZL** (o powierzchni około 1,02 ha), **110ZL** (o powierzchni około 0,27 ha), **111ZL** (o powierzchni około 2,38 ha), **112ZL** (o powierzchni około 0,08 ha), **113ZL** (o powierzchni około 0,83 ha), **114ZL** (o powierzchni około 0,95 ha), **115ZL** (o powierzchni około 0,15 ha).

2. Na terenach, o których mowa w ust. 1, ustala się:

1) przeznaczenie podstawowe: tereny leśne;

- 2) przeznaczenie dopuszczalne: budowa sieci infrastruktury technicznej na potrzeby terenów przeznaczonych pod zabudowę.

§ 34. 1. Ustala się tereny przemysłowe - pod budowę urządzeń wytwarzających energię z odnawialnych źródeł energii, o łącznej powierzchni około **6,86 ha**, oznaczone na rysunku planu symbolami: **1P** (o powierzchni około 4,76 ha), **2P** (o powierzchni około 2,10 ha),

2. Na terenach, o których mowa w ust. 1, ustala się:

- 1) przeznaczenie podstawowe: tereny przemysłowe – pod budowę urządzeń wytwarzających energię z odnawialnych źródeł energii o mocy powyżej 100 kW wyłącznie w formie farmy fotowoltaicznej;
- 2) przeznaczenie dopuszczalne: budowa kontenerowej stacji transformatorowej, budynku zaplecza technicznego, sieci infrastruktury technicznej na potrzeby terenów przeznaczonych pod zabudowę;
- 3) nie dopuszcza się lokalizacji elektrowni wiatrowych.

3. Zasady ochrony i kształtowania ładu przestrzennego oraz wymagania wynikające z potrzeb kształtowania przestrzeni publicznych:

- 1) tereny oznaczone symbolami 1P i 2P obejmują strefy ochronne związane z ograniczeniami w zabudowie oraz zagospodarowaniu i użytkowaniu terenu;
- 2) na terenach ustala się realizację urządzeń wytwarzających energię z odnawialnych źródeł energii o mocy przekraczającej 100 kW – związanych z konwersją energii promieniowania słonecznego na energię elektryczną wyłącznie w formie farmy fotowoltaicznej wraz z niezbędnymi urządzeniami infrastruktury technicznej;
- 3) kolorystyka obiektów budowlanych zgodnie z § 9 ust. 3 niniejszej uchwały.

4. Zasady kształtowania zabudowy oraz wskaźniki zagospodarowania terenu:

- 1) nieprzekraczalne linie zabudowy w odległości:
 - a) od linii rozgraniczającej drogi krajowej - zgodnie z rysunkiem planu,
 - b) 10,0 m od linii rozgraniczających dróg gminnych publicznych i dróg wewnętrznych, zgodnie z rysunkiem planu;
- 2) maksymalna intensywność zabudowy: 0,8;
- 3) minimalna intensywność zabudowy: 0,01;
- 4) maksymalna powierzchnia zabudowy: 80% powierzchni działki;
- 5) minimalny udział powierzchni biologicznie czynnej: 10 % powierzchni działki;
- 6) maksymalna wysokość zabudowy: 8 m;
- 7) maksymalna liczba kondygnacji nadziemnych: 1;
- 8) minimalna powierzchnia działki: 10000 m²;
- 9) minimalna szerokość frontu działki: 60 m.

5. Zasady ochrony środowiska, przyrody, zasady ochrony i kształtowania krajobrazu zgodnie z § 10 niniejszej uchwały; na terenach oznaczonych symbolami P nie przewiduje się lokalizacji nadawczo - odbiorczych urządzeń telekomunikacyjnych

6. Zasady obsługi komunikacyjnej:

- 1) obsługa terenów z istniejących dróg publicznych i wewnętrznych;

2) wskaźnik parkingowy: nie ustala się.

§ 35. 1. Ustala się teren telekomunikacji, oznaczony na rysunku planu symbolem: **1T** (o powierzchni około 0,01 ha).

2. Na terenie, o którym mowa w ust. 1, ustala się:

1) przeznaczenie podstawowe: teren telekomunikacji – stacji bazowej telefonii komórkowej.

3. Zasady ochrony i kształtowania ładu przestrzennego oraz wymagania wynikające z potrzeb kształtowania przestrzeni publicznych:

1) na terenie ustala się realizację budowli i urządzeń stacji bazowej telekomunikacyjnej wraz z niezbędnymi urządzeniami infrastruktury technicznej;

2) kolorystyka obiektów budowlanych - dowolna.

4. Zasady kształtowania zabudowy oraz wskaźniki zagospodarowania terenu:

1) nieprzekraczalne linie zabudowy: nie ustala się;

2) maksymalna intensywność zabudowy: 0,8;

3) minimalna intensywność zabudowy: 0,01;

4) maksymalna powierzchnia zabudowy: 80% powierzchni działki;

5) minimalny udział powierzchni biologicznie czynnej: 10 % powierzchni działki;

6) maksymalna wysokość zabudowy: 45 m.

5. Zasady ochrony środowiska, przyrody, zasady ochrony i kształtowania krajobrazu zgodnie z § 10 niniejszej uchwały.

6. Zasady obsługi komunikacyjnej:

1) obsługa terenów z dróg publicznych i drogi wewnętrznej oznaczonej symbolem 18KDW;

2) wskaźnik parkingowy: nie ustala się.

Rozdział 14. POSTANOWIENIA KOŃCOWE

§ 36. Wykonanie uchwały powierza się Wójtowi Gminy Suwałki.

§ 37. Uchwała wchodzi w życie po upływie 14 dni od daty ogłoszenia w Dzienniku Urzędowym Województwa Podlaskiego.

Przewodniczący Rady

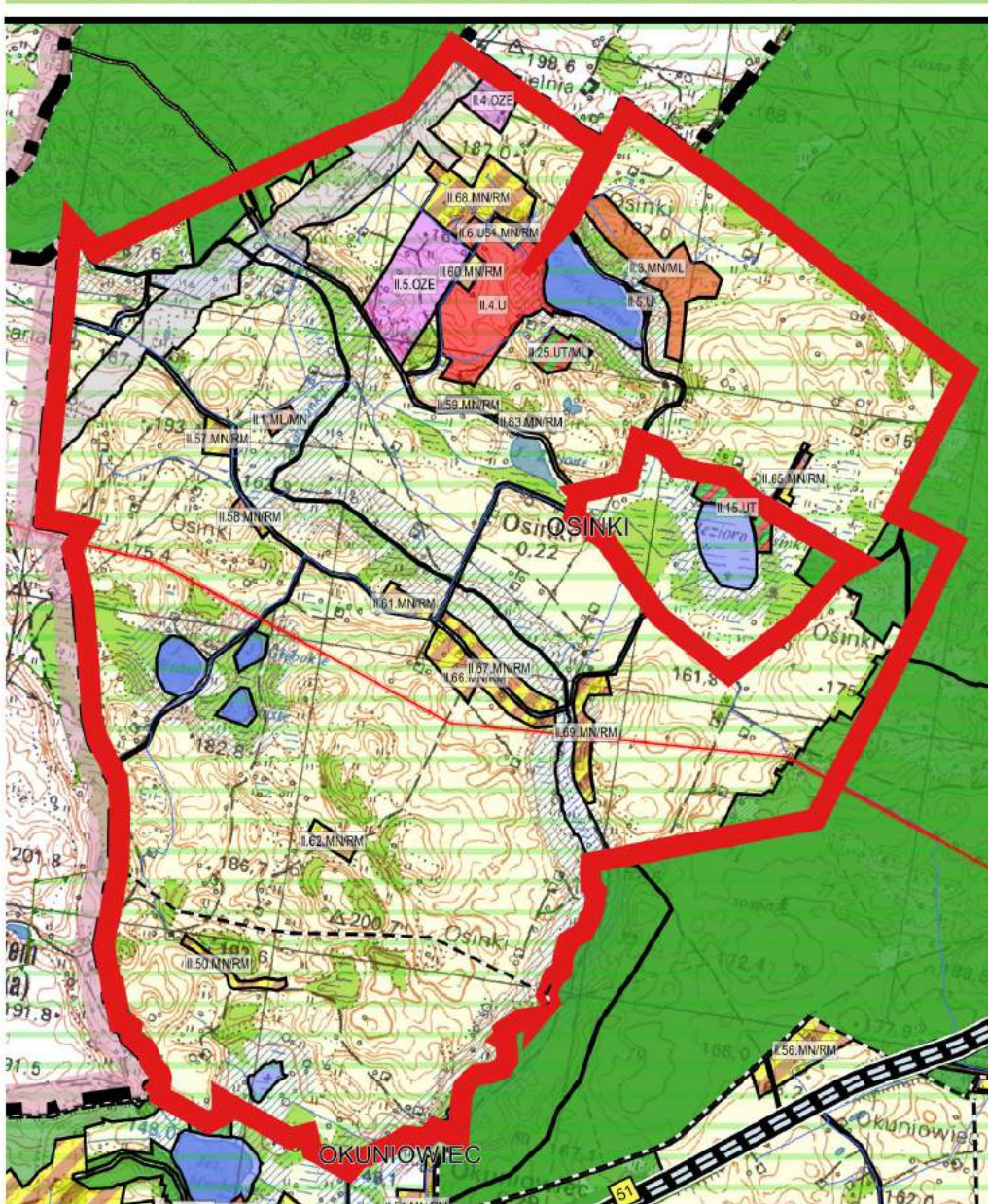
Marek Jeromin

Załącznik Nr 1 do uchwały Nr III/.../18
Rady Gminy Suwałki
z dnia 21 grudnia 2018 r.

STUDIUM UWARUNKOWAŃ I KIERUNKÓW ZAGOSPODAROWANIA PRZESTRZENNEGO

KIERUNKI ZAGOSPODAROWANIA PRZESTRZENNEGO

1 : 25000



WALORYZACJA TERENÓW GMINY SUWAŁKI
POD KĄTEM WYSTĘPOWANIA ZŁOŻ
KRUSZYWA NATURALNEGO I OCHRONY
ISTNIEJĄCYCH ZASOBÓW KOPALIN

TND
TNC
TPO
TZO

GRANICE OBSZARU OBJĘTEGO PLANEM

- GRANICE OBSZARU OBJĘTEGO STUDIUM
GRANICE FUNKCYJNE
GRANICE OBSZARÓW GEODEZYJNYCH
GRANICE OBSZARÓW OBIEKTÓW MIĘDZYGMINNYCH
PLANAMI ZAGOSPODAROWANIA PRZESTRZENNEGO
WSPÓŁGRANICZNIKI
WSPÓŁGRANICZNIKI OGRANICZAJĄCE
STREFY POLITYKI PRZESTRZENNEJ
STREFA I - O PODWYŻSZONYM REJIMIE OCHRONY
Z MOCNIEJ SZYBKOŚCIĄ TERENOWĄ
POLITYKI I OGRANICZAJĄCE
STRUKTURA PRZESTRZENNA GMINY
GRANICE PRZEDZIAŁÓW TERENOWYCH
MIEJSCOWOŚCI JEDNOCZYNNEJ
ZABUDOWY WIEJSKIEJ
OBSZARY USŁUGOWE
OBSZARY SPORTU REKREACJI
OBSZARY ROLNE
OBSZARY LASOWE
OBSZARY OCE INWENTORYCH ROZMIESZCZENIE
BETA ROZPODZIAŁ WYKORZYSTANIE DROGOWE
Z ODNALAZKAMI ZŁOŻEŃ ENERGETYKI OMACY
PODZIAŁU ENERGETYKI
A TAKŻE ICH STREFY OCHRONNE ZWIĄZANE
Z ODNALAZKAMI W ZABUDOWIE
GRANICE ZAGOSPODAROWANIA
- TERENY WOD POWIERZCHNIOWYCH (JEZIORA, RZĘBY)
GRANICE TERENÓW ZAMKNIĘTYCH
TERENY KOLEJOWE
UŻYTKOWANIE TERENÓW
INFRASTRUKTURA TRANSPORTOWA
KOLEJ
LINIA KOLEJOWA MAGISTRALNA DWUKIEROWA
ELEKTROENERGETYKA
LINIA KOLEJOWA 110 kV WRAZ Z PASEM
TECHNOLOGICZNYM
WODA, KANALIZACJA DESZCZOWA I SANITARNA
GŁÓWNE BECKI WODOCZĄSOWE
OCHRONA PRAWNA I ELEMENTY ŚRODOWISKA PRZYSTOSOWANIE
W TYM GRANICE OZNAČENIA OBIEKTÓW I OBSZARÓW
OCHRONIENYCH NA PODSTAWIE PRZEPISÓW OCHRONY
WIEJSKIEGO PARKU NARODOWEGO
OCHRONA STYLÓW I PN
OBSZARY CHRONIONE KRAJOBRAZU
POWIATOWE PRZEDMIOTY
STREFY OCHRONNE WOD
TERENY ZABUDOWY OGRANICZENIE WŁAŚCIWYCH
ZAGOSPODAROWAŃ OBSZARÓW NATURALNYCH ZAPISÓW
GEOLOGICZNYCH

OZNACZENIA GRAFICZNE
STANOWIĄCE OBOWIĄZUJĄCE USTALENIA PLANU:

- GRANICE OBSZARU OBJĘTEGO PLANEM
LINIE REGULATORNE
NIEPRZEDKALNE LINIE
ZABUDOWY
LINIA 110 kV WRAZ Z PASEM
TECHNOLOGICZNYM
STANOWISKA ARCHEOLOGICZNE
GRANICA OBSZARU CHRONIONEGO KRAJOBRAZU
PODZIAŁOWE PODKRAJOWE SUWAŁSKIEGO
BUDYNKI ZABUDOWY
- PRZEDZIAŁY TERENÓW
KO TERENY DROG PUBLICZNYCH
KO TERENY DROG WIEJSKICH
TERENY TELEKOMUNIKACYJNE
R TERENY ROLNICZE
RM TERENY ZABUDOWY ZAGRODOWEJ
MN TERENY ZABUDOWY MIESZKANIOWEJ JEDNOCZYNNEJ
ML TERENY ZABUDOWY REKREACJI INDYWIDUALNEJ
WZ TERENY ZIELENI NIEURZĄDZONEJ
Z OBIĘTAMI TURYSTYCZNYMI
US TERENY SPORTU REKREACJI
W TERENY WOD POWIERZCHNIOWYCH
RZ TERENY ZADZIEWIEN I ZALEŚNI
ZL TERENY LEŚNE
P TERENY PRZEMISŁOWE - POD BUDOWĘ URZĄDZEN
WYTWARZAJĄCYCH ENERGIĘ Z ODNALAZKÓW
DROGOWYCH

OZNACZENIA GRAFICZNE INFORMACYJNE:

- GRANICE ADMINISTRACYJNE GMIN
PAS SZEROKOŚCI 100 m
OD LINII BRZDOWEJ
ROZK. JEZIOR
I INNYCH
ZBIORNIKÓW WODNYCH
SZLAKI TURYSTYCZNE

MIEJSKOWY PLAN ZAGOSPODAROWANIA PRZESTRZENNEGO
CZĘŚCI OBRĘBÓW GEODEZYJNYCH OSINKI I OKUNIEWIC
W GMINIE SUWAŁKIZałącznik Nr 1
DO UCHWAŁY NR .../18
RADY GMINY SUWAŁKI
Z DNIA ... 2018 R.

ARKUSZ 1

RYSUNEK PLANU W SKALI 1:2000

0 20 40 60 80 100 [m]

OSINKI

MIEJSCOWY PLAN ZAGOSPODAROWANIA PRZESTRZENNEGO
CZĘŚCI OBRĘBÓW GEODEZYJNYCH OSINKI I OKUNIEWIEC
W GMINIE SUWAŁKI

Załącznik Nr 1
DO UCHWAŁY NR.../18
RADY GMINY SUWAŁKI
Z DNIA 2018 R.

ARKUSZ 2
RYSUNEK PLANU W SKALI 1:2000

0 20 40 60 80 100 [m]

OSINKI

OZNACZENIA GRAFICZNE INFORMACYJNE:

- GRANICE ADMINISTRACYJNE GMIN
- PAS SZEROKOŚCI 100 m
OD LINII BRZEGOWEJ
RZĘD, JEZIOR
I INNYCH
ZBIORNIKÓW WODNYCH
- SZLAKI TURYSTYCZNE

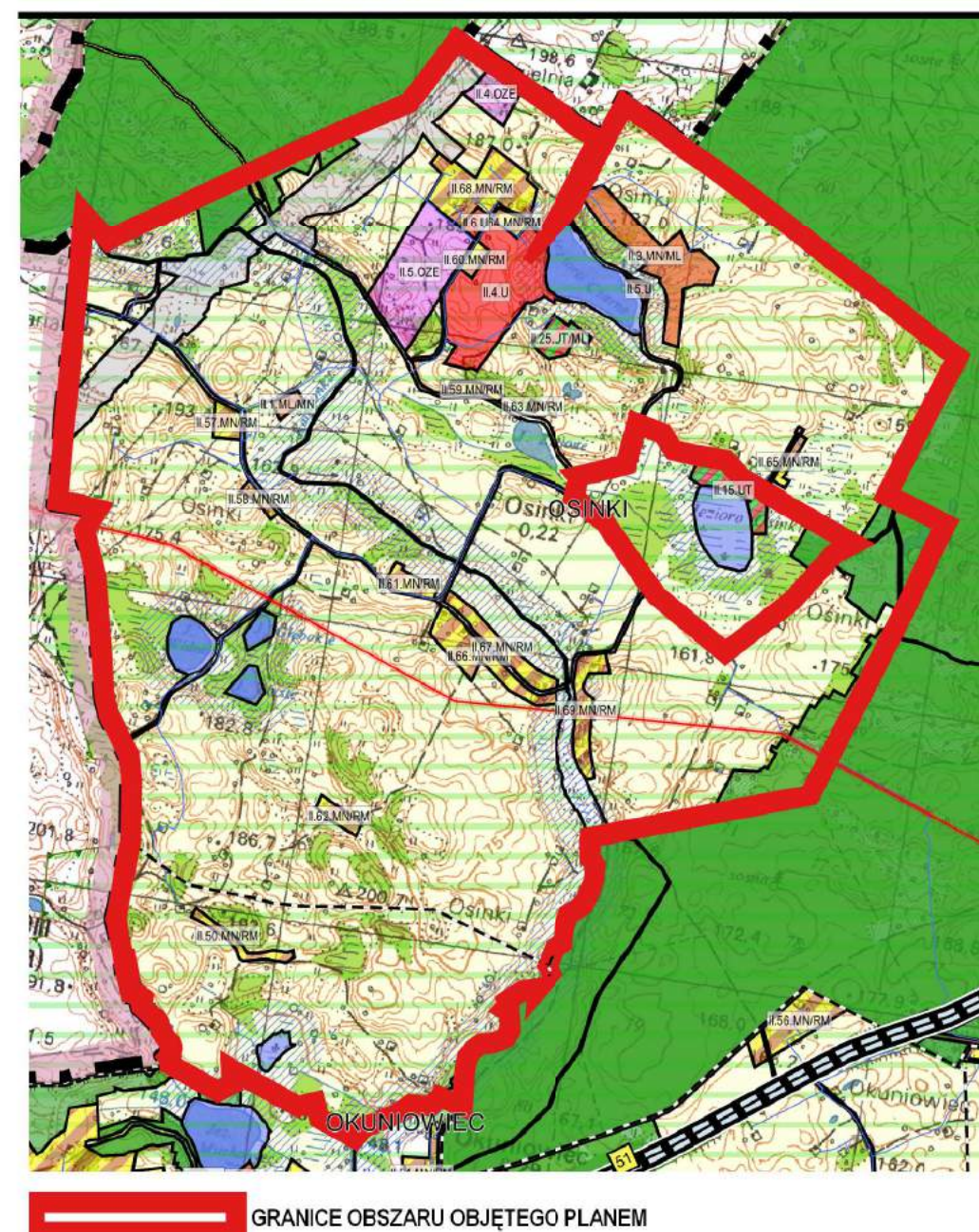
OZNACZENIA GRAFICZNE
STANOWIĄCE OBOWIĄZUJĄCE USTALENIA PLANU:

- GRANICE OBSZARU OBJĘTEGO PLANEM
- LINE ROZGRANICZAJĄCE
NIEPRZEBIEGające LINIE
ZABUDOWY
- STANOWISKA ARCHEOLOGICZNE
GRANICA OBSZARU CHRONIONEGO KRAJOBRAZU
"POJAZDZIE POLNOCEJ SUWAŁSZCZYN"
- BUDYNKI ZABYTOWY
- PRZELĄCZENIE TERENÓW
- KD TERENY DROG PUBLICZNYCH
- KW TERENY DROG WYEMITRZYCH
- T TERENY TELEKOMUNIKACJI
- R TERENY ROLNICZE
- RM TERENY ZABUDOWY ZAGRODOWEJ
- MN TERENY ZABUDOWY MIESZKANOWEJ JEDYNOOSOBNEJ
- ML TERENY ZABUDOWY REKREACJI INDYWIDUALNEJ
- U TERENY ZIELENI NIEZABUDOWANEJ
Z OBIĘTAMI TURYSTYCZNYMI
- US TERENY SPORTU I REKREACJI
- W TERENY WÓD POWIERZCHNIOWYCH
- RZ TERENY ZAKŁADOWE I ZALEŚNIE
- ZL TERENY LEŚNE
- P TERENY PRZEMYSŁOWE - POD BUDOWĘ URZĄDZEŃ
WYTWARZAJĄCYCH ENERGIĘ Z ODNOWIALNYCH
ŹRÓDEŁ ENERGII

STUDIUM UWARUNKOWAŃ I KIERUNKÓW ZAGOSPODAROWANIA PRZESTRZENNEGO
GMINY SUWAŁKI

KIERUNKI ZAGOSPODAROWANIA PRZESTRZENNEGO

1 : 25000



WALORYZACJA TERENÓW GMINY SUWAŁKI
POD KĄTEM WYSTĘPOWANIA ZŁÓŻ
KRUSZYWA NATURALNEGO I OCHRONY
ISTNIEJĄCYCH ZASOBÓW KOPALIN

- T-ND TERENY NIEODRĘBIONE
DLA SŁOBYCZEGO
WYKORZYSTANIA T-ND
- T-NC TERENY NIEODRĘBIONE
DLA SŁOBYCZEGO
WYKORZYSTANIA T-ND
- T-PC TERENY NIEODRĘBIONE
DLA SŁOBYCZEGO
WYKORZYSTANIA T-ND
- T-CC TERENY NIEODRĘBIONE
DLA SŁOBYCZEGO
WYKORZYSTANIA T-ND

GRANICE OBSZARU OBJĘTEGO PLANEM

GRANICE

- GRANICE OBSZARU OBJĘTEGO STUDIUM
- GRANICE POWIATOWE
- GRANICE OBRĘBÓW GEODEZYJNYCH
- GRANICE OBSZARÓW OBJĘTYCH MIEJSCOWYM
PLANEM ZAGOSPODAROWANIA PRZESTRZENNEGO
- MPZP OBRĘBOWANIE
- MPZP W TRAKCIE OPRACOWANIA

STREFA POLITYKI PRZESTRZENNEJ

- STREFA I - OBRĘBOWANIE W REJONIE OCHRONNY
Z UMOŻLIWIENIEM ROZWOJU TURYSTYKI
ROLNICZEJ I OPAKOWANIA
- STREFA II - OBRĘBOWANIE W REJONIE OCHRONNY
Z UMOŻLIWIENIEM ROZWOJU TURYSTYKI
ROLNICZEJ I OPAKOWANIA

STRUKTURA PRZESTRZENNA GMINY

- GLÓWNE SIECI KANALIZACJI SANITARNEJ
- GLÓWNE SIECI KANALIZACJI WYPOWODNIOWEJ
- GLÓWNE SIECI KANALIZACJI WYPOWODNIOWEJ
- GLÓWNE SIECI KANALIZACJI WYPOWODNIOWEJ

GRANICE OBSZARÓW OCHRONNYCH

- GRANICE OBSZARÓW OCHRONNYCH
- GRANICE OBSZARÓW OCHRONNYCH
- GRANICE OBSZARÓW OCHRONNYCH
- GRANICE OBSZARÓW OCHRONNYCH

WODNA KANALIZACJA ODCIĄGOWA SANITARNIA

- WODNA KANALIZACJA ODCIĄGOWA SANITARNIA
- WODNA KANALIZACJA ODCIĄGOWA SANITARNIA
- WODNA KANALIZACJA ODCIĄGOWA SANITARNIA
- WODNA KANALIZACJA ODCIĄGOWA SANITARNIA

WODNA KANALIZACJA ODCIĄGOWA SANITARNIA

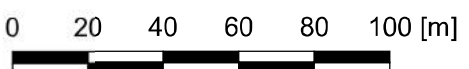
- WODNA KANALIZACJA ODCIĄGOWA SANITARNIA
- WODNA KANALIZACJA ODCIĄGOWA SANITARNIA
- WODNA KANALIZACJA ODCIĄGOWA SANITARNIA
- WODNA KANALIZACJA ODCIĄGOWA SANITARNIA

MIEJSCOWY PLAN ZAGOSPODAROWANIA PRZESTRZENNEGO CZĘŚCI
OBREBÓW GEODEZYJNYCH OSINKI I OKUNIEWIC W GMINIE SUWAŁKI

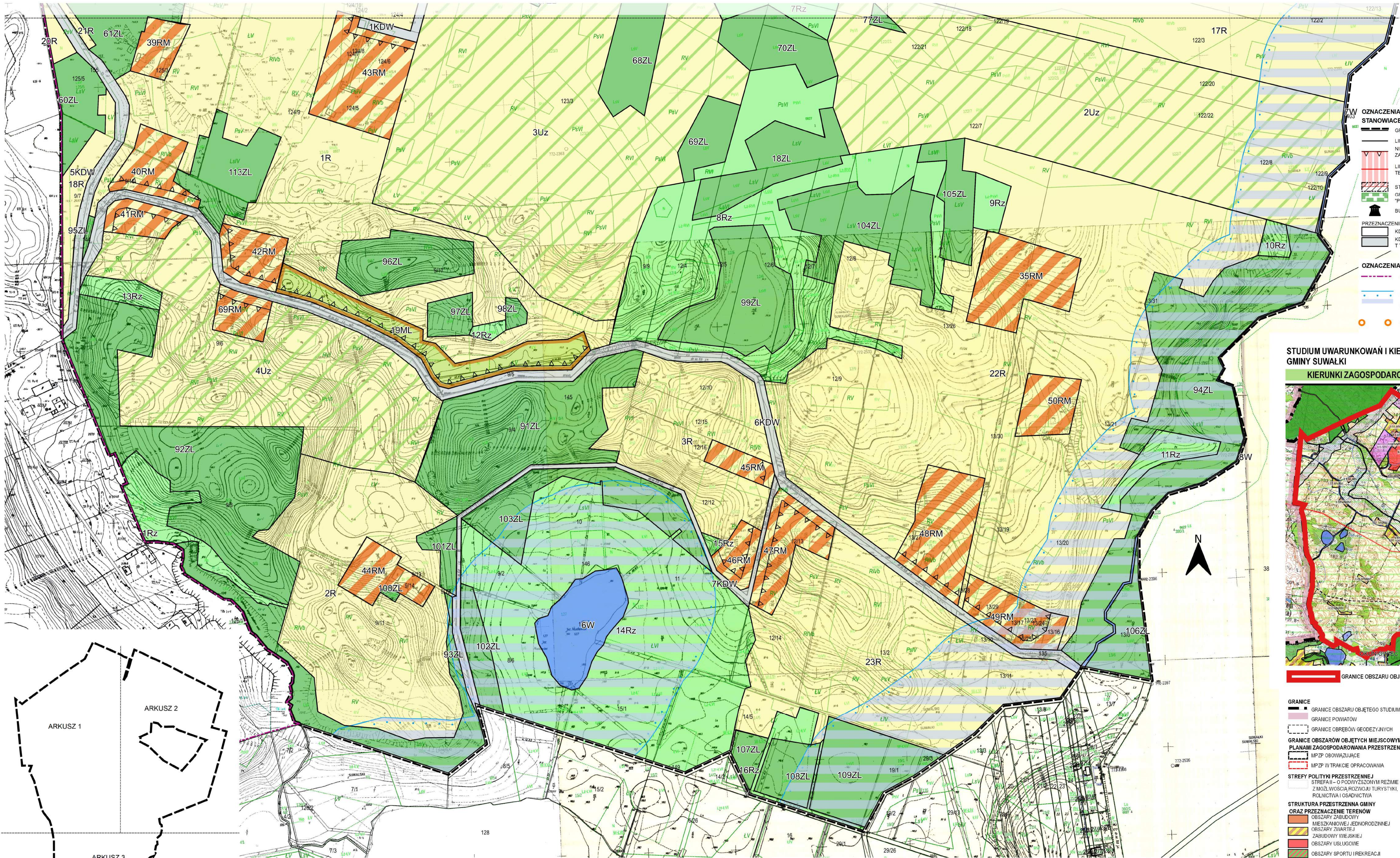
Załącznik Nr 1
do uchwały Nr .../18
Rady Gminy Suwałki
z dnia 2018 r.

Arkusz 3

Rysunek planu w skali 1:2000



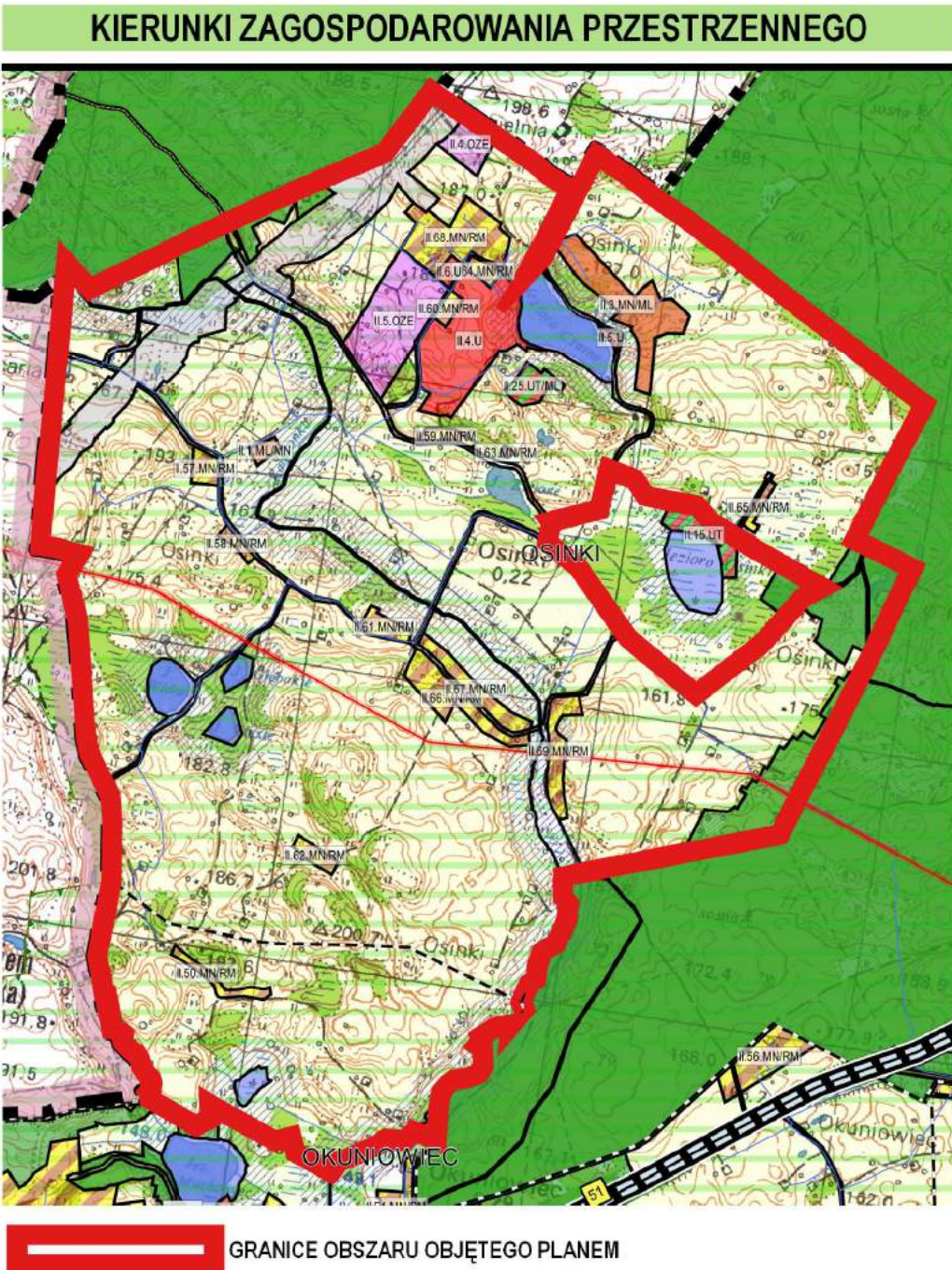
OKUNIEWIC I OSINKI



- OZNACZENIA GRAFICZNE**
STANOWIACE OBOWIAZUJĄCE USTALENIA PLANU:
- GRANICE OBSZARU OBJĘTEGO PLANEM
 - LINIE ROZGRANICZAJĄCE NIEPRZEKRACZALNE LINIE ZABUDOWY
 - LINIA 110kV WRAZ Z PASEM TECHNOLOGICZNYM
 - STANOWISKA ARCHEOLOGICZNE
 - GRANICA OBSZARU CHRONIONEGO KRAJOBRAZU "POJEZIERZE PÓŁNOCNEJ SUWAŁSZCZYZNY"
 - BUDYNEK ZABYTOKOWY
 - PRZEZNACZENIE TERENÓW
 - KD TERENY DROG PUBLICZNYCH
 - KDW TERENY DROG WENETRZNYCH
 - T TEREN TELEKOMUNIKACJI
- OZNACZENIA GRAFICZNE INFORMACYJNE:**
- GRANICE ADMINISTRACYJNE GMIN
 - PAS SZEROKOŚCI 100 m
 - OD LINII BRZEGOWEJ RZEK, JEZIOR I INNYCH ZBIORNIKÓW WODNYCH
 - SZLAKI TURYSTYCZNE

- R TERENY ROLNICZE
- RM TERENY ZABUDOWY ZAGRODOWEJ
- MN TERENY ZABUDOWY MIESZKANIOWEJ JEDNORODZINNEJ
- ML TERENY ZABUDOWY REKREACJI INDYWIDUALNEJ Z OBIEKTAMI TURYSTYCZNYMI
- US TERENY ZIELENI NIURZĄDZONEJ
- UW TERENY SPORTU I REKREACJI
- Rz TERENY ZADRZEWIEN I ZALESIEN
- ZL TERENY LEŚNE
- P TERENY PRZEMYSŁOWE - POD BUDOWĘ URZĄDZEŃ WYTWARZAJĄCYCH ENERGIĘ Z ODNOWIALNYCH ŹRÓDEŁ ENERGII

STUDIUM UWARUNKOWAŃ I KIERUNKÓW ZAGOSPODAROWANIA PRZESTRZENNEGO
GMINY SUWAŁKI



1 : 25000

WALORYZACJA TERENÓW GMINY SUWAŁKI
POD KĄTEM WYSTĘPOWANIA ŹŁÓŻ
KRUSZYWA NATURALNEGO I OCHRONY
ISTNIEJĄCYCH ZASOBÓW KOPALIN

- T-ND TERENY NIEDOSTĘPNE DLA SUROWCOWEGO WYKORZYSTANIA - T-ND
- T-NO TERENY KWALIFIKOWANE DO NAJWYŻSZEJ OCHRONY ŹŁÓŻ - T-NO
- T-PO TERENY KWALIFIKOWANE DO PODWYŻSZONEJ OCHRONY ŹŁÓŻ - T-PO
- T-ZO TERENY KWALIFIKOWANE DO ZWYKŁEJ OCHRONY ŹŁÓŻ - T-ZO

- GRANICE**
- GRANICE OBSZARU OBJĘTEGO STUDIUM
 - GRANICE POWIATÓW
 - GRANICE OBREBÓW GEODEZYJNYCH
 - GRANICE OBSZARÓW OBJĘTYCH MIEJSCOWYMI PLANAMI ZAGOSPODAROWANIA PRZESTRZENNEGO
 - MPZP OBOWIAZUJĄCE
 - MPZP W TRAKCIE OPRACOWANIA
- STREFY POLITYKI PRZESTRZENNEJ**
- STREFY II - O PODWYŻSZONYM REZIMIE OCHRONNYM Z MOŻLIWOŚCIĄ ROZWOJU TURYSTYKI, ROLNICTWA I OSADNICTWA
- STRUKTURA PRZESTRZENNA GMINY ORAZ PRZEZNACZENIE TERENÓW**
- OBSZARY ZABUDOWY
 - MIESZKANIOWEJ JEDNORODZINNEJ
 - OBSZARY ZWIĄTEJ ZABUDOWY WIEJSKIEJ
 - OBSZARY USŁUGOWE
 - OBSZARY SPORTU I REKREACJI
 - OBSZARY ROLNE
 - OBSZARY LASÓW
 - OBSZARY OZE (NA KTÓRYCH ROZMIESZCZONE SĄ ŹRÓDŁA ENERGII WYTWARZAJĄCE ENERGIĘ Z ODNOWIALNYCH ŹRÓDEŁ ENERGI O MOCI PRZEKRACZAJĄCEJ 100 kW, A TAKŻE ICH STREFY OCHRONNE ZWIĄZANE Z OGRANICZENIAMI W ZABUDOWIE (ORAZ ZAGOSPODAROWANIU))
- GRANICE TERENÓW ZAMKNĘTYCH**
- TERENY KOLEJOWE
- UZBROJENIE TERENÓW**
- INFRASTRUKTURA TRANSPORTOWA KOLEJ
 - LINIA KOLEJOWA MAGISTRALNA DWUTOROWA
- ELEKTROENERGETYKA**
- LINIE NAPŹNIONE 110 kV WRAZ Z PASEM TECHNOLOGICZNYM
- WODA, KANALIZACJA DESZCZOWA I SANITARNIA**
- GŁÓWNE SIECI WODOCIĄGOWE
 - GŁÓWNE SIECI KANALIZACJI SANITARNEJ
- OCHRONA PRAWNA I ELEMENTY ŚRODOWISKA PRZYRODNICZEGO (W TYM GRANICE I OZNACZENIA OBIEKTÓW I OBSZARÓW CHRONIONYCH NA PODSTAWIE PRZEPISÓW ODRĘBNYCH)**
- WIEJSKI PARK NARODOWY
 - GRANICA OTULINY WPIN
 - OBSZARY CHRONIONEGO KRAJOBRAZU
 - POMNIKI PRZYRODY
 - STREFY OCHRONNE WÓD
 - TERENY ZAGROŻONE OSŁABIANIEM SIĘ MAS ZIEMNYCH
 - ZAGROŻENIOWANE OBSZARY NATURALNYCH ZAGROŻEŃ GEOLOGICZNYCH

Rysunek planu wykonano na kopii mapy zasadniczej wydanej z zasobów Starostwa Powiatowego w Suwałkach

Załącznik Nr 2 do uchwały Nr III/..../18

Rady Gminy Suwałki

z dnia 21 grudnia 2018 r.

**ROZSTRZYGNIĘCIA DOTYCZĄCE SPOSOBU ROZPATRZENIA
UWAG DO PROJEKTU PLANU
(W TYM LISTY NIEUWZGLĘDNIONYCH UWAG DO PROJEKTU PLANU)**

Na podstawie art. 20 ust. 1 ustawy z dnia 27 marca 2003 r. o planowaniu i zagospodarowaniu przestrzennym (Dz. U. z 2018 r. poz. 1945) Rada Gminy Suwałki stwierdza, że w okresie wyłożenia do publicznego wglądu w dniach od 05 listopada 2018 r. do 04 grudnia 2018 r. (włącznie) oraz w terminie do dnia 18 grudnia 2018 r. (włącznie) wpłynęła jedna uwaga.

Uwaga nr 1.

Data wpływu: 16.11.2018 r.

Uwaga zgłoszona przez: Zbigniewa B., zam. Suwałki*

Treść uwagi: przeznaczenie działki nr geod. 16 w Osinkach, poza wyznaczonym terenem zabudowy zagrodowej, pod zabudowę jednorodzinną.

Rozstrzygnięcie: **uwaga nieuwzględniona.**

Zgodnie ze Studium uwarunkowań i kierunków zagospodarowania przestrzennego Gminy Suwałki, przyjętym uchwałą Nr XLIV/378/18 Rady Gminy Suwałki z dnia 26 czerwca 2018 roku w sprawie uchwalenia Studium uwarunkowań i kierunków zagospodarowania przestrzennego Gminy Suwałki, teren działki nr geod. 16 w Osinkach położony jest na terenach rolnych, na których nie przewiduje się realizacji zabudowy jednorodzinnej. Miejscowy plan zagospodarowania przestrzennego nie może naruszać ustaleń studium uwarunkowań i kierunków zagospodarowania przestrzennego gminy. W planie miejscowym część działki nr geod. 16 w Osinkach została przeznaczona pod zabudowę zagrodową, w której możliwa jest realizacja budynków mieszkaniowych w ramach zabudowy rolniczej.

* - zgodnie z art. 5 Rozporządzenia Parlamentu Europejskiego i Rady (UE) 2016/679 z dnia 27 kwietnia 2016 r. w sprawie ochrony osób fizycznych w związku z przetwarzaniem danych osobowych i w sprawie swobodnego przepływu takich danych oraz uchylenia dyrektywy 95/46/WE (ogólne rozporządzenie o ochronie danych)

Przewodniczący Rady

Marek Jeromin

Załącznik Nr 3 do uchwały Nr III/..../18

Rady Gminy Suwałki

z dnia 21 grudnia 2018 r.

**ROZSTRZYGNIECIA O SPOSOBIE REALIZACJI
ZAPISANYCH W PLANIE INWESTYCJI Z ZAKRESU INFRASTRUKTURY
TECHNICZNEJ, KTÓRE NALEŻĄ DO ZADAŃ WŁASNYCH GMINY,
ORAZ ZASADACH ICH FINANSOWANIA**

Zgodnie z art. 20 pkt. 1 ustawy z dnia 27 marca 2003r. o planowaniu i zagospodarowaniu przestrzennym (Dz. U. z 2018 r. poz. 1945) rozstrzyga się o sposobie realizacji inwestycji z zakresu infrastruktury technicznej, które należą do zadań własnych gminy, ujętych w miejscowym planie zagospodarowania przestrzennego części obrębów geodezyjnych Osinki i Okuniowiec w gminie Suwałki, w sposób następujący:

LP	RODZAJ INWESTYCJI	SPOSÓB REALIZACJI
1.	Rozbudowa i przebudowa sieci wodociągowej	zgodnie z wieloletnim planem inwestycyjnym – finansowanie budżet gminy lub środki zewnętrzne
2.	Budowa sieci kanalizacji sanitarnej	zgodnie z wieloletnim planem inwestycyjnym – finansowanie budżet gminy lub środki zewnętrzne
3	Rozbudowa i przebudowa sieci dróg gminnych	zgodnie z wieloletnim planem inwestycyjnym – finansowanie budżet gminy lub środki zewnętrzne

Zakłada się możliwość i celowość pozyskania wsparcia finansowego na realizację celów publicznych w zakresie uzbrojenia terenów i usprawnienia komunikacji publicznej.

Przewodniczący Rady

Marek Jeromin

Projekt

Załącznik Nr 6 do zarządzenia Nr 7/18 Wójta
Gminy Suwałki z dnia 13 grudnia 2018 r.

**UCHWAŁA NR III/..../18
RADY GMINY SUWAŁKI**

z dnia 21 grudnia 2018 r.

**w sprawie miejscowego planu zagospodarowania przestrzennego części obrębów geodezyjnych Kuków
i Zielone Kamedulskie w gminie Suwałki**

Na podstawie art. 18 ust. 2 pkt 5 ustawy z dnia 8 marca 1990 r. o samorządzie gminnym (Dz. U. z 2018 r. poz. 994, poz. 1000 poz. 1349, poz. 1432) oraz art. 20 ust. 1 ustawy z dnia 27 marca 2003 r. o planowaniu i zagospodarowaniu przestrzennym (Dz. U. z 2018 r. poz. 1945), Rada Gminy Suwałki uchwala co następuje:

§ 1. 1. Stwierdza się, że plan nie narusza ustaleń „Studium uwarunkowań i kierunków zagospodarowania przestrzennego gminy Suwałki” uchwalonego uchwałą Nr XLIV/378/18 Rady Gminy Suwałki z dnia 26 czerwca 2018 roku w sprawie uchwalenia Studium uwarunkowań i kierunków zagospodarowania przestrzennego Gminy Suwałki.

2. Uchwala się Miejscowy plan zagospodarowania przestrzennego części obrębów geodezyjnych Kuków i Zielone Kamedulskie w gminie Suwałki, w granicach określonych w uchwale Nr XXXV/297/17 Rady Gminy Suwałki z dnia 26 września 2017 r. w sprawie przystąpienia do sporządzenia miejscowego planu zagospodarowania przestrzennego części obrębów geodezyjnych Kuków i Zielone Kamedulskie w gminie Suwałki, zwany dalej planem.

3. Obszar opracowania planu obejmuje powierzchnię ok. 168,50 ha.

§ 2. Plan składa się z ustaleń stanowiących treść niniejszej uchwały oraz następujących załączników podlegających uchwaleniu i opublikowaniu:

- 1) rysunku planu skali 1:2000 stanowiącego załącznik nr 1 na dwóch ponumerowanych arkuszach: Arkusz 1 i Arkusz 2;
- 2) rozstrzygnięcia dotyczącego sposobu rozpatrzenia uwag do projektu planu, (w tym listy nieuwzględnionych uwag do projektu planu), stanowiącego załącznik nr 2;
- 3) rozstrzygnięcia o sposobie realizacji, zapisanych w planie, inwestycji z zakresu infrastruktury technicznej, które należą do zadań własnych gminy, oraz zasadach ich finansowania, stanowiącego załącznik nr 3.

**Rozdział 1.
USTALENIA OGÓLNE**

§ 3. Celem regulacji prawnych zawartych w ustaleniach planu jest:

- 1) ustalenie przeznaczenia i zasad zagospodarowania terenów oraz form ochrony terenów, z zachowaniem warunków określonych w ustawach i postanowieniach przepisów szczególnych;
- 2) uwzględnienie zadań publicznych o charakterze lokalnym i ponadlokalnym;
- 3) ustalenie przeznaczenia terenów i zasad kształtowania zabudowy w granicach planu;
- 4) kształtowanie ładu przestrzennego oraz łagodzenie konfliktów przestrzennych.

§ 4. 1. W niniejszym planie, stosownie do jego problematyki, określa się:

- 1) przeznaczenie terenów oraz linie rozgraniczające tereny o różnym przeznaczeniu lub różnych zasadach zagospodarowania (Rozdział 1 oraz Załącznik nr 1 – rysunek planu);
- 2) zasady ochrony i kształtowania ładu przestrzennego (Rozdział 2);
- 3) zasady ochrony środowiska, przyrody i krajobrazu oraz zasady kształtowania krajobrazu (Rozdział 3);
- 4) zasady ochrony dziedzictwa kulturowego i zabytków, w tym krajobrazów kulturowych, oraz dóbr kultury współczesnej (Rozdział 4);
- 5) wymagania wynikające z potrzeb kształtowania przestrzeni publicznych (Rozdział 5);
- 6) zasady kształtowania zabudowy oraz wskaźniki zagospodarowania terenu, maksymalną i minimalną intensywność zabudowy jako wskaźnik powierzchni całkowitej zabudowy w odniesieniu do powierzchni działki budowlanej, minimalny udział procentowy powierzchni biologicznie czynnej w odniesieniu do powierzchni działki budowlanej, maksymalną wysokość zabudowy, minimalną liczbę miejsc do parkowania w tym miejsca przeznaczone na parkowanie pojazdów zaopatrzonych w kartę parkingową i sposób ich realizacji oraz linie zabudowy i gabaryty obiektów (Rozdział 13);
- 7) granice i sposoby zagospodarowania terenów lub obiektów podlegających ochronie, ustalonych na podstawie odrębnych przepisów, terenów górniczych, a także obszarów szczególnego zagrożenia powodzią, obszarów osuwania się mas ziemnych, krajobrazów priorytetowych określonych w audycie krajobrazowym oraz w planach zagospodarowania przestrzennego województwa (Rozdział 6);
- 8) szczegółowe zasady i warunki scalania i podziału nieruchomości objętych planem miejscowym (Rozdział 12);
- 9) szczególne warunki zagospodarowania terenów oraz ograniczenia w ich użytkowaniu, w tym zakaz zabudowy (Rozdział 7);
- 10) zasady modernizacji, rozbudowy i budowy systemów komunikacji i infrastruktury technicznej (Rozdział 8);
- 11) sposób i termin tymczasowego zagospodarowania, urządzania i użytkowania terenów (Rozdział 9);
- 12) stawki procentowe, na podstawie których ustala się opłatę, o której mowa w art. 36 ust. 4 ustawy z dnia 27 marca 2003r. o planowaniu i zagospodarowaniu przestrzennym (Rozdział 10);
- 13) granice terenów rozmieszczenia inwestycji celu publicznego o znaczeniu ponadlokalnym (Rozdział 11);
- 14) sposób usytuowania obiektów budowlanych w stosunku do dróg i innych terenów publicznie dostępnych oraz do granic przyległych nieruchomości, kolorystykę obiektów budowlanych oraz pokrycie dachów; minimalną powierzchnię nowo wydzielonych działek budowlanych (Rozdział 2 i Rozdział 13);
- 15) lokalizację obiektów handlowych o powierzchni sprzedaży powyżej 2000 m² (Rozdział 13).

§ 5. 1. Ilekoć w niniejszej uchwale jest mowa o:

- 1) **przepisach odrębnych** – należy przez to rozumieć przepisy ustaw wraz z aktami wykonawczymi;

- 2) **rysunku planu** – należy przez to rozumieć rysunek, sporządzony na odpowiednim podkładzie geodezyjnym w skali 1:2000, zawarty w granicach obszaru objętego planem, wraz z informacjami i oznaczeniami obrazującymi ustalenia niniejszego planu, stanowiący załącznik nr 1 do niniejszej uchwały;
- 3) **liniach rozgraniczających** – należy przez to rozumieć linie rozgraniczające tereny o różnych przeznaczeniach lub różnych zasadach zagospodarowania wyznaczone na rysunku planu i stanowiące ustalenie planu;
- 4) **teren** – należy przez to rozumieć obszar wyznaczony na rysunku planu liniami rozgraniczającymi, o określonym przeznaczeniu i zasadach zagospodarowania, oznaczony numerem porządkowym i symbolem literowym, odpowiadającym temu przeznaczeniu, zgodnie z § 7 niniejszej uchwały;
- 5) **przeznaczeniu podstawowym** – należy przez to rozumieć takie przeznaczenie, które przeważa na danym terenie – główny sposób zagospodarowania terenu, któremu muszą być podporządkowane inne funkcje;
- 6) **przeznaczeniu dopuszczalnym** – należy przez to rozumieć rodzaj przeznaczenia, inny niż podstawowe, który został dopuszczony jako uzupełnienie lub wzbogacenie przeznaczenia podstawowego;
- 7) **działce budowlanej** – należy stosować definicję zawartą w przepisach o planowaniu i zagospodarowaniu przestrzennym;
- 8) **całkowitej powierzchni zabudowy** – należy przez to rozumieć sumę powierzchni zabudowy wszystkich obiektów kubaturowych na działce budowlanej, mierzoną po zewnętrznym obrysie ścian kondygnacji przyziemnej lub nadziemnej; do powierzchni zabudowy zalicza się również prześwity, przejścia, zadaszenia, inne elementy budynku mające oparcie na ziemi oraz wiaty;
- 9) **nieprzekraczalnej linii zabudowy** – należy przez to rozumieć linię, której nie wolno przekroczyć przez najdalej wysunięte elementy projektowanego budynku, takie jak: podesty, tarasy, balkony, wykusze, schody wyrównawcze, pochylnie, itp.; linia ta nie dotyczy elementów małej architektury;
- 10) **powierzchni sprzedaży** – należy przez to rozumieć tę część ogólnodostępnej powierzchni obiektu handlowego stanowiącego całość techniczno - użytkową, przeznaczonego do sprzedaży detalicznej, w której odbywa się bezpośrednia sprzedaż towarów (bez wliczania do niej powierzchni usług i gastronomii oraz powierzchni pomocniczej, do której zalicza się powierzchnię magazynów, biur, komunikacji, ekspozycji wystawowej itp.);
- 11) **budynkach i budowlach pomocniczych** - należy przez to rozumieć budynki, budowle, obiekty małej architektury, powiązane funkcjonalnie z obiektem przeznaczenia podstawowego lub dopuszczalnego np. budynki gospodarcze, garażowe, urządzenia budowlane, zbiorniki przeciwpożarowe, wiaty, osłony, obiekty służące utrzymaniu porządku;
- 12) **linii 110 kV** – należy przez to rozumieć napowietrzną lub kablową linię elektroenergetyczną 110 kV;
- 13) **pas ochronny linii 110 kV** – należy przez to rozumieć obszar o szerokości 20,0 m, po 10,0 m po obu stronach osi napowietrznej linii 110 kV;
- 14) **oś linii** – należy przez to rozumieć linię wyznaczającą środek konstrukcji wsporczych linii 110 kV;
- 15) **strefa kontrolowana gazociągu** – należy przez to rozumieć wyznaczony obszar po obu stronach osi gazociągu, którego linia środkowa pokrywa się z osią gazociągu, w którym przedsiębiorstwo energetyczne zajmuje się transportem gazu ziemnego podejmuje czynności

w celu zapobieżenia działalności mogącej mieć negatywny wpływ na trwałość i prawidłowe użytkowanie gazociągu;

- 16) **zieleni izolacyjnej** – należy przez to rozumieć zieleni pełniącą funkcje ochronne, ograniczającą rozprzestrzenianie się zanieczyszczeń i hałasu oraz oddzielającą funkcjonalnie i optycznie, stanowiącą pas zwartej zieleni w formie zróżnicowanych nasadzeń drzew i krzewów (w tym zimozielonych);
- 17) **zieleni wysokiej** – należy przez to rozumieć roślinność przekraczającą wysokość 5,0 m od poziomu terenu;
- 18) **magazynie wysokiego składowania** – należy przez to rozumieć jednokondygnacyjną konstrukcję magazynową wykonaną z lekkich materiałów budowlanych, ze specjalistycznym wyposażeniem technicznym, w tym wielopoziomowe regały, specjalistyczne rampy i fronty przeładunkowe oraz bocznice i place manewrowe.

2. Pojęcia i określenia użyte w planie, a nie zdefiniowane powyżej, należy rozumieć zgodnie z obowiązującymi przepisami prawa, a w przypadku ich braku zgodnie z ich ogólnym rozumieniem słownikowym.

§ 6. 1. Ustala się następujące przeznaczenia terenów:

- 1) tereny drogi publicznej w ciągu drogi ekspresowej S61, oznaczone na rysunku planu symbolem **KD-S**;
- 2) teren drogi publicznej klasy głównej, oznaczony na rysunku planu symbolem **KD-G**;
- 3) tereny drogi publicznej klasy zbiorczej, oznaczone na rysunku planu symbolem **KD-Z**;
- 4) tereny drogi publicznej klasy dojazdowej, oznaczone na rysunku planu symbolem **KD-D**;
- 5) tereny obiektów produkcyjnych, składów i magazynów, oznaczone na rysunku planu symbolem **P**;
- 6) tereny usługowe, oznaczone na rysunku planu symbolem **U**;
- 7) tereny zabudowy usługowej, oznaczone na rysunku planu symbolem **UC**;
- 8) tereny dróg wewnętrznych, oznaczone na rysunku planu symbolem **KDW**;
- 9) tereny zieleni izolacyjnej, oznaczone na rysunku planu symbolem **ZI**.

2. Na terenach, o których mowa w ust. 1 ustala się przeznaczenie podstawowe, a w razie potrzeby przeznaczenie dopuszczalne oraz warunki jego dopuszczenia.

§ 7. 1. Następujące oznaczenia graficzne na rysunku planu są obowiązującymi ustaleniami planu:

- 1) granice obszaru objętego planem;
- 2) nieprzekraczalne linie zabudowy;
- 3) linia 110 kV wraz z pasem ochronnym;
- 4) projektowany gazociąg ze strefą kontrolowaną;
- 5) linie rozgraniczające oraz symbole literowe określające przeznaczenie terenów oraz ich numery porządkowe.

2. Oznaczenia graficzne znajdujące się na rysunku planu, niewymienione w ust. 1, mają charakter informacyjny.

3. Oznaczenia granic obszaru objętego planem, biegnące wzdłuż linii rozgraniczających, należy traktować jako biegnące w osi tych linii.

Rozdział 2.

ZASADY OCHRONY I KSZTAŁTOWANIA ŁADU PRZESTRZENNEGO

§ 8. 1. Podstawą ustaleń miejscowego planu jest zasada zrównoważonego rozwoju, przez którą rozumie się taki rozwój społeczno-gospodarczy, w którym następuje proces integrowania działań politycznych, gospodarczych i społecznych, z zachowaniem równowagi przyrodniczej oraz trwałości podstawowych procesów przyrodniczych, w celu zagwarantowania możliwości zaspokajania podstawowych potrzeb poszczególnych społeczności lub obywateli zarówno współczesnego pokolenia, jak i przyszłych pokoleń.

2. Obiekty budowlane, których realizacja nie wymaga pozwolenia na budowę lub zgłoszenia, należy realizować wyłącznie na terenach przeznaczonych w planie pod zabudowę lub na terenach z dopuszczeniem zabudowy, zgodnie z zasadami określonymi w planie.

3. Zasady kształtowania zabudowy dla poszczególnych terenów zawarto w ustaleniach szczegółowych w Rozdziale 13.

Rozdział 3.

ZASADY OCHRONY ŚRODOWISKA, PRZYRODY I KRAJOBRAZU ORAZ ZASADY KSZTAŁTOWANIA KRAJOBRAZU

§ 9. 1. Obszar objęty planem położony jest poza formami ochrony przyrody w rozumieniu ustawy o ochronie przyrody. Ustala się priorytet wymagań ochrony środowiska i przyrody poprzez:

- 1) zakaz odprowadzania nieoczyszczonych ścieków do gruntu i wód powierzchniowych;
- 2) usuwanie nieczystości płynnych do projektowanej kanalizacji sanitarnej, a do czasu jej wybudowania lub w przypadku ograniczonej dostępności związanej z warunkami technicznymi, do instalacji indywidualnych w sposób nieszkodliwy dla środowiska;
- 3) realizacja przedsięwzięć mogących znacząco oddziaływać na środowisko wymaga przeprowadzenia oceny oddziaływania przedsięwzięcia na środowisko – zgodnie z przepisami odrębnymi.

2. Zgodnie z przepisami prawa ochrony środowiska, dotyczącymi dopuszczalnych poziomów hałasu w środowisku ustala się, że w granicach planu nie występują tereny, które zalicza się do kategorii terenów chronionych akustycznie.

3. Dopuszczalne poziomy natężenia pola elektrycznego, pola magnetycznego oraz wartość progową poziomu hałasu należy określać zgodnie z przepisami odrębnymi dotyczącymi ochrony środowiska.

4. Ustala się ochronę zieleni naturalnej towarzyszącej zabudowie, którą należy traktować jako ważny element izolacji akustycznej, poprawy krajobrazu i mikroklimatu.

5. Ustala się następujące zasady ochrony i kształtowania krajobrazu:

- 1) zakłada się rozwój terenów zabudowy w harmonii z wykształconym układem przestrzennym wsi, z zachowaniem wymogów ładu przestrzennego;
- 2) zagospodarowanie terenów przeznaczonych pod zabudowę powinno nawiązywać do zagospodarowania terenów sąsiednich oraz harmonizować z otaczającym krajobrazem;
- 3) zastosowanie zieleni izolacyjnej od strony ciągów komunikacyjnych;

4) przy wznoszeniu nowych obiektów budowlanych należy zachować właściwą skalę i charakter zabudowy - stosować tradycyjne formy architektoniczne charakterystyczne dla tego obszaru - zgodnie z ustaleniami szczegółowymi niniejszej uchwały.

6. Ustala się ochronę użytkowników dróg przed olśnieniem i odbiciami światła słonecznego lub samochodowego od paneli fotowoltaicznych, kolektorów słonecznych poprzez zastosowanie odpowiednich zabezpieczeń technicznych, np. powłok antyrefleksyjnych.

Rozdział 4.

ZASADY OCHRONY DZIEDZICTWA KULTUROWEGO I ZABYTKÓW, W TYM KRAJOBRAZÓW KULTUROWYCH, ORAZ DÓBR KULTURY WSPÓŁCZESNEJ

§ 10. 1. Na terenach objętych planem nie występują zabytki wpisane do rejestru zabytków oraz wojewódzkiej i gminnej ewidencji zabytków.

2. W granicach opracowania planu nie znajdują się zaewidencjonowane stanowiska archeologiczne.

3. W przypadku natrafienia, w trakcie prowadzenia robót budowlanych lub ziemnych na przedmiot, co do którego istnieje przypuszczenie, iż jest on zabytkiem, należy postępować zgodnie z przepisami ustawy z dnia 23 lipca 2003 r. o ochronie zabytków i opiece nad zabytkami.

Rozdział 5.

WYMAGANIA WYNIKAJĄCE Z POTRZEB KSZTAŁTOWANIA PRZESTRZENI PUBLICZNYCH

§ 11. 1. Za tereny przestrzeni publicznych uznaje się tereny komunikacyjne oznaczone symbolami KD-S, KD-G, KD-Z i KD-D.

2. W zagospodarowaniu terenów, w dostosowaniu do pełnionych funkcji, należy uwzględnić realizację infrastruktury technicznej, ciągów pieszych i pieszo-jezdnych, oświetlenia terenu, zieleni urządzonej i zieleni izolacyjnej, miejsc postojowych i parkingowych oraz obiektów małej architektury.

3. Niezabudowane i nieutwardzone powierzchnie przestrzeni publicznych, należy zagospodarować zielenią urządzoną. Sposób zagospodarowania powierzchni przestrzeni publicznej – terenów oznaczonych symbolami KD-S, KD-G i KD-Z, w zakresie zagospodarowania zielenią określi zarządca drogi.

4. Pozostałe wymagania wynikające z potrzeb kształtowania przestrzeni publicznych określono w ustaleniach szczegółowych, dotyczących terenów wymienionych w ust. 1.

Rozdział 6.

GRANICE I SPOSOBY ZAGOSPODAROWANIA TERENÓW LUB OBIEKTÓW PODLEGAJĄCYCH OCHRONIE, USTALONYCH NA PODSTAWIE ODRĘBNYCH PRZEPISÓW, TERENÓW GÓRNICZYCH, A TAKŻE OBSZARÓW SZCZEGÓLNEGO ZAGROŻENIA POWODZIĄ, OBSZARÓW OSUWANIA SIĘ MAS ZIEMNYCH, KRAJOBRAZÓW PRIORYTETOWYCH OKREŚLONYCH W AUDYCIE KRAJOBRAZOWYM ORAZ W PLANACH ZAGOSPODAROWANIA PRZESTRZENNEGO WOJEWÓDZTWA

§ 12. 1. W granicach opracowania planu znajduje się teren udokumentowanych złóż kruszywa naturalnego (piasku ze żwirem) „Potasznia I”.

2. Na terenie, o którym mowa w ust. 1, obowiązują przepisy odrębne dotyczące złóż kruszywa naturalnego, w tym ustawy Prawo geologiczne i górnicze.

3. W granicach niniejszego planu nie występują obszary szczególnego zagrożenia powodzią oraz obszary osuwania się mas ziemnych.

4. W granicach niniejszego planu nie występują krajobrazy priorytetowe określone w audycie krajobrazowym oraz w planie zagospodarowania przestrzennego województwa podlaskiego.

5. Ustalenia dotyczące urządzeń melioracyjnych:

- 1) zabrania się niszczenia lub uszkodzania urządzeń melioracji wodnych;
- 2) wszelkie przekształcenia systemu melioracji wymagają uzyskania pozwolenia wodno prawnego, zgodnie z przepisami ustawy Prawo wodne.

Rozdział 7.

SZCZEGÓLNE WARUNKI ZAGOSPODAROWANIA TERENÓW ORAZ OGRA NICZENIA W ICH UŻYTKOWANIU, W TYM ZAKAZ ZABUDOWY

§ 13. 1. Szczególne warunki i ograniczenia wynikające z lokalizacji dróg publicznych, określono w ustaleniach szczegółowych dotyczących terenów oznaczonych symbolami: 1KD-S, 2KD-S, 3-KD-S, 4KD-S, 23KD-S oraz 5KD-G, 6KD-Z, 7KD-Z, 8KD-D, 24KD-D.

2. Szczególne warunki i ograniczenia wynikające z lokalizacji linii 110kV wraz z pasem ochronnym określono w § 14 ust. 2 i § 18 niniejszej uchwały.

3. Szczególne warunki i ograniczenia wynikające z lokalizacji gazociągu ze strefą kontrolowaną określono w § 19 niniejszej uchwały.

4. Szczególne warunki i ograniczenia związane z lokalizacją lotniska w Suwałkach - na obszarze w granicach planu obowiązują nieprzekraczalne ograniczenia wysokości obiektów budowlanych (budynki i budowle, w tym inwestycje celu publicznego z zakresu łączności publicznej) oraz naturalnych, określone w dokumentacji rejestracyjnej lotniska Suwałki oraz ograniczenia określone w przepisach odrębnych dotyczących lotnictwa cywilnego.

5. W granicach planu nie ma możliwości lokalizacji zabudowy o wysokości 50 m i więcej. Wymiary obiektów budowlanych nie mogą naruszać wyznaczonych w otoczeniu lotniska powierzchni ograniczających, określających maksymalne dopuszczalne wysokości zabudowy – wymiary obiektu budowlanego obejmują także umieszczone na nim urządzenia, a w szczególności anteny, a w przypadku dróg i linii kolejowych – również ich skrajnie.

6. Ustalenia w zakresie przepisów o ochronie przeciwpożarowej:

- 1) zabudowę należy realizować i użytkować zgodnie z przepisami budowlanymi;
- 2) należy zapewnić właściwą ochronę przeciwpożarową i zabezpieczenia przeciwpożarowe budynków i budowli;
- 3) należy zapewnić zaopatrzenie w wodę na cele przeciwpożarowe;
- 4) istniejąca i projektowana komunikacja powinna umożliwiać dojazd i dostęp dla jednostek ratowniczo-gaśniczych straży pożarnej.

7. Ustalenia w zakresie przepisów o obronie cywilnej:

- 1) przygotowanie budowli ochronnych dla ludności – zgodnie z przepisami odrębnymi dotyczącymi obrony cywilnej;
- 2) stacje transformatorowe dostosować do systemu wygaszania oświetlenia zewnętrznego;
- 3) układ dróg powinien spełniać następujące warunki:
 - a) odpowiednią szerokość uniemożliwiającą ewentualne zagruzowanie,

- b) połączenie z traktami przelotowymi zapewniające sprawną ewakuację ludności w okresie zagrożenia,
- c) wyznaczenie bezpiecznych tras przejazdu dla pojazdów z niebezpiecznymi środkami chemicznymi.

Rozdział 8.

ZASADY MODERNIZACJI, ROZBUDOWY I BUDOWY SYSTEMÓW KOMUNIKACJI I INFRASTRUKTURY TECHNICZNEJ

§ 14. 1. Ustalenia w zakresie zasad modernizacji, rozbudowy i budowy systemów komunikacji określono w ustaleniach szczegółowych dla terenów dróg oznaczonych symbolami: KD-S, KD-G, KD-Z, KD-D oraz KDW.

2. W granicach planu, zlokalizowana jest istniejąca linia 110 kV wraz z pasem ochronnym, zgodnie z zapisami § 18 niniejszej uchwały.

3. W granicach planu, ustala się lokalizację projektowanej trasy gazociągu, zgodnie z zapisami § 19 niniejszej uchwały. Ustala się możliwość realizacji gazociągów w liniach rozgraniczających wszystkich gminnych dróg publicznych i niepublicznych na potrzeby gazyfikacji Gminy Suwałki, zgodnie z obowiązującymi warunkami technicznymi jakim winny odpowiadać sieci gazowe i ich usytuowanie: określonymi Rozporządzeniem Ministra Gospodarki z 26.04.2013 r. (Dz. U. z 04.06.2013 r. poz. 640); w przypadku zmiany powyższego rozporządzenia warunki techniczne, jakim powinny odpowiadać sieci gazowe, muszą być zgodne z aktualnie obowiązującymi przepisami. W liniach rozgraniczających dróg publicznych i niepublicznych należy zarezerwować trasy dla projektowanej sieci gazowej. Dodatkowo ustala się:

- 1) linia ogrodzeń powinna przebiegać min. 0,5 m od gazociągu średniego ciśnienia;
- 2) dla budownictwa zagrodowego szafki gazowe winny być lokalizowane w linii ogrodzeń (otwierane na zewnątrz ogrodzenia), w pozostałych przypadkach w miejscu uzgodnionym z zarządzającym siecią gazową;
- 3) gazociągi, które w wyniku modernizacji ulic znalazłyby się pod jezdnią należy przenieść w pas drogowy poza jezdnię;
- 4) podczas prowadzenia prac modernizacyjnych dróg należy zabezpieczyć istniejące gazociągi przed uszkodzeniem przez ciężki sprzęt budowlany i samochody.

4. Na obszarze planu dopuszcza się lokalizację infrastruktury technicznej, o ile ustalenia szczegółowe zawarte w Rozdziale 13 nie stanowią inaczej.

5. Realizacja infrastruktury technicznej na poszczególnych terenach musi być zgodna z przepisami odrębnymi i nie może uniemożliwiać zagospodarowania terenu zgodnie z przeznaczeniem ustalonym w niniejszym planie.

6. System zaopatrzenia w media terenów budowlanych, wymaga wykorzystania, rozbudowy i ewentualnej przebudowy istniejących sieci infrastruktury technicznych na terenach wyznaczonych niniejszym planem oraz budowy nowej infrastruktury technicznej (przewodów i urządzeń sieci wodociągowej, kanalizacyjnej, elektroenergetycznej, gazowej, telefonicznej, teleinformatycznej itp.).

7. Budowa, przebudowa, rozbudowa oraz podłączenie do sieci infrastruktury technicznej są możliwe na podstawie niniejszego planu, w oparciu o warunki techniczne wydane przez administratora sieci, zgodnie z przepisami odrębnymi.

8. Dopuszcza się montaż na dachach i elewacjach budynków mikroinstalacji czyli urządzeń i innych elementów infrastruktury związanych z konwersją energii promieniowania słonecznego na ciepło lub energię elektryczną (np. ogniwa fotowoltaiczne i kolektory słoneczne) o mocy do 40kW.

9. Przy opracowywaniu projektów budowlanych należy uwzględnić istniejącą infrastrukturę telekomunikacyjną podziemną i nadziemną, od której należy zachować odległości zgodnie z obowiązującymi normami.

10. Linie telekomunikacyjne należy projektować jako podziemne z rozproszaniem w gminnych ciągach komunikacyjnych oraz na terenach przeznaczonych pod zabudowę.

11. Dla terenów bez dostępu do sieci infrastruktury technicznej, dopuszcza się rozwiązania indywidualne, zgodnie z przepisami odrębnymi.

12. Nie ogranicza się możliwości realizacji inwestycji telekomunikacyjnych, w tym związanych z sieciami szerokopasmowymi, zgodnie z przepisami o wspieraniu rozwoju usług i sieci telekomunikacyjnych, pod warunkiem przestrzegania pozostałych zapisów planu.

13. Zasady usuwania odpadów określają przepisy o utrzymaniu czystości i porządku w gminach.

14. W zakresie odprowadzania wód opadowych ustala się:

- 1) objęcie systemami odprowadzającymi wody opadowe i roztopowe terenów zabudowanych i utwardzonych;
- 2) odprowadzanie wód opadowych i roztopowych na teren własnych nieruchomości inwestora;
- 3) usunięcie z wód opadowych i roztopowych substancji określonych w przepisach odrębnych, przed ich wprowadzeniem do odbiornika, za pomocą urządzeń do podczyszczania, zlokalizowanych na terenie własnym inwestora;
- 4) utwardzenie i skanalizowanie terenów, na których może dojść do zanieczyszczenia substancjami, o których mowa w pkt 3.

15. W zakresie odprowadzania ścieków bytowych lub komunalnych ustala się:

- 1) usuwanie nieczystości płynnych do projektowanej kanalizacji sanitarnej, a do czasu jej wybudowania do instalacji indywidualnych;
- 2) zakaz wprowadzania oczyszczonych i nieoczyszczonych ścieków na tereny dróg znajdujące się w bezpośrednim sąsiedztwie;
- 3) zakaz odprowadzania wód opadowych i roztopowych na teren dróg: krajowej i wojewódzkiej oraz korzystania z drogowych urządzeń odwadniających.

Rozdział 9.

SPOSÓB I TERMIN TYMCZASOWEGO ZAGOSPODAROWANIA, URZĄDZANIA I UŻYTKOWANIA TERENÓW

§ 15. 1. Ustala się, że tereny, dla których plan zmienia przeznaczenie, mogą być wykorzystane w sposób dotychczasowy, do czasu ich zagospodarowania zgodnie z planem.

2. Dopuszcza się tymczasowe zajęcie terenów objętych planem a nie przeznaczonych pod zabudowę, na cele związane z budową dróg publicznych.

3. Po zakończeniu robót budowlanych, o których mowa w ust. 2, w części nie zajętej przez obiekty i urządzenia komunikacyjne, ustala się obowiązek bezzwłocznego przywrócenia terenu do stanu zgodnego z jego dotychczasowym użytkowaniem lub przeznaczeniem ustalonym w niniejszym planie.

Rozdział 10.
STAWKI PROCENTOWE, NA PODSTAWIE KTÓRYCH USTALA SIĘ OPŁATĘ,
O KTÓREJ MOWA W ART. 36 UST. 4 USTAWY Z DNIA 27 MARCA 2003R.
O PLANOWANIU
I ZAGOSPODAROWANIU PRZESTRZENNYM.

§ 16. Dla nieruchomości w granicach planu, dla których w związku z uchwaleniem planu miejscowego albo jego zmianą wartość nieruchomości wzrosła, ustala się stawkę procentową wysokości 30% (słownie: trzydzieści procent).

Rozdział 11.
GRANICE TERENÓW ROZMIESZCZENIA INWESTYCJI CELU PUBLICZNEGO
O ZNACZENIU PONADLOKALNYM

§ 17. 1. Granice obszaru inwestycji celu publicznego obejmującego fragment „Obwodnicy Suwałk” w ciągu drogi ekspresowej S61 o przebiegu „S8 (Ostrów Mazowiecka) – Łomża – Stawiski – Szczuczyn – Elk – Raczki – Suwałki – Budzisko – granica państwa (Kowno)” obejmującą wyznaczone na rysunku planu tereny:

- a) 1KD-S, 2KD-S, 3KD-S, 4KD-S, 23KD-S - fragmenty drogi ekspresowej S61 wraz z dodatkowymi jezdniami drogi ekspresowej S61,
- b) 6KD-Z i 7KD-Z – fragmenty drogi stanowiącej łącznik dróg wojewódzkich Nr 652 i Nr 653, realizowanej w ramach budowy „Obwodnicy Suwałk”,
- c) 8KD-D - fragment drogi gminnej Nr 102003B realizowanej w ramach budowy „Obwodnicy Suwałk”,
- d) 24KD-D - fragment drogi gminnej Nr 102024B realizowanej w ramach budowy „Obwodnicy Suwałk”.

2. Ustala się granice obszaru inwestycji celu publicznego obejmującego fragment drogi wojewódzkiej Nr 563 Sedranki /Droga 65/-Bakałarzewo-Suwałki-Sejny-Poćkuny klasy G (droga główna), dla której parametry techniczne i użytkowe należy przyjmować zgodnie z obowiązującymi przepisami. Dotyczy to w szczególności odstępów między skrzyżowaniami, częstości zjazdów oraz szerokości pasa drogowego nie mniej niż 25 m.

3. W granicach terenów wskazanych w ust. 1 i 2 zabrania się lokalizacji obiektów budowlanych, umieszczania urządzeń, przedmiotów i materiałów niezwiązanych z potrzebami zarządzania drogami lub potrzebami ruchu drogowego.

§ 18. 1. W granicach terenu objętego planem przebiega napowietrzna linia 110 kV relacji: stacja 110/20 kV Hańcza - stacja 110/20 kV Strefa Suwałki. Dla istniejącej linii napowietrznej WN 110 kV wyznacza się pas ochronny szerokości 20 m, zgodnie z ustaleniami wydanej decyzji WOOŚ-II.4210.28.2011.DK z dnia 25 maja 2012 roku, w której ustalono środowiskowe uwarunkowania dla przedsięwzięcia polegającego na budowie napowietrznej linii WN 110 kV relacji GPZ Hańcza – GPZ Strefa w Suwałkach. Dopuszczalna jest lokalizacja obiektów w odległości od linii WN 100 kV mniejszej niż wskazana powyżej, przy spełnieniu wymagań określonych w obowiązujących przepisach i normach. Planowane w sąsiedztwie linii 110 kV obiekty muszą spełniać normy i przepisy regulujące odległości obiektów od linii elektroenergetycznych a sposób ich budowy być zgodny z przepisami odrębnymi.

2. Zasady przebudowy i budowy linii 110 kV określają przepisy odrębne.

3. W granicach pasa ochronnego linii 110 kV:

- 1) zakazuje się realizacji nasadzeń zieleni wysokiej;

- 2) nie przewiduje się lokalizacji budynków przeznaczonych na stały pobyt ludzi;
- 3) obiekty budowlane należy lokalizować w oparciu o przepisy odrębne, w szczególności dotyczące odległości od linii elektroenergetycznych oraz przy zachowaniu normatywnych obostrzeń zapewniających bezpieczeństwo ruchu drogowego na drogach publicznych i wewnętrznych.

4. Nakazuje się użytkowanie nieruchomości w sposób niepowodujący utrudnień w prawidłowym funkcjonowaniu sieci a w szczególności do zachowania wymaganych odległości od istniejących urządzeń zgodnie z obowiązującymi przepisami.

§ 19. 1. Ustala się przebieg projektowanego gazociągu do transportu gazu ziemnego, wraz ze strefą kontrolowaną szerokości 12 m.

2. Zasady budowy gazociągu, w tym warunki dotyczące skrzyżowań gazociągu, określają przepisy odrębne.

3. Ustalenia dla strefy kontrolowanej, na okres użytkowania gazociągu:

- 1) należy kontrolować wszelkie działania, które mogłyby spowodować uszkodzenie gazociągu lub mieć inny negatywny wpływ na jego użytkowanie i funkcjonowanie;
- 2) nie należy wznosić obiektów budowlanych, urządzać stałych składów i magazynów oraz podejmować działań mogących spowodować uszkodzenia gazociągu podczas jego użytkowania, w tym m.in. zakazuje się lokalizowania parkingów dla samochodów oraz sadzenia drzew i krzewów;
- 3) obowiązują pozostałe ustalenia określone przepisami odrębnymi.

Rozdział 12.

SZCZEGÓŁOWE ZASADY I WARUNKI SCALANIA I PODZIAŁU NIERUCHOMOŚCI OBJĘTYCH PLANEM MIEJSCOWYM

§ 20. 1. Na obszarze objętym planem nie wyznacza się granic terenów przeznaczonych do scalania i podziału nieruchomości.

2. Szczegółowe zasady i warunki podziału poszczególnych nieruchomości zawarto w Rozdziale 13, w ustaleniach szczegółowych dla wyznaczonych w planie terenów.

3. Podział nieruchomości nie jest dopuszczalny, jeżeli projektowane do wydzielenia działki nie posiadają dostępu do drogi publicznej, rozumianego zgodnie przepisami ustawy o planowaniu i zagospodarowaniu przestrzennym,

Rozdział 13.

USTALENIA SZCZEGÓŁOWE DLA TERENÓW O RÓŻNYM PRZEZNACZENIU LUB RÓŻNYCH ZASADACH ZAGOSPODAROWANIA

§ 21. 1. Ustala się tereny drogi publicznej w ciągu krajowej drogi ekspresowej S61, oznaczone na rysunku planu symbolami **1KD-S** (o powierzchni około 0,77 ha), **2KD-S** (o powierzchni około 0,27 ha), **3KD-S** (o powierzchni około 0,59 ha), **4KD-S** (o powierzchni około 5,93 ha), **23KD-S** (o powierzchni około 0,35 ha).

2. Tereny, o których mowa w ust. 1, stanowią fragment drogi krajowej ekspresowej S61 na odcinku „Obwodnicy Suwałk” – zapisy decyzji Wojewody Podlaskiego nr 2/2017 znak AB-I.7820.3.4.2016.ŁM z dnia 27.01.2017 r. zmienionej ostateczną decyzją Ministra Infrastruktury i Budownictwa NK:169470/17 znak DLI.2.6621.12.2017.MZ.19 z dnia 26.10.2017 r. lokalizują i ustalają warunki oraz sposób zagospodarowania terenu drogi publicznej ekspresowej (klasy „S”).

§ 22. 1. Ustala się teren publicznej drogi wojewódzkiej nr 653 klasy głównej, oznaczony na rysunku planu symbolem 5KD-G (o powierzchni około 5,30 ha).

2. Teren, o którym mowa w ust. 1, stanowi fragment publicznej drogi wojewódzkiej nr 653 SEDRANKI / DROGA 65/ - BAKAŁARZEWO – SUWAŁKI – SEJNY - POĆKUNY.

3. Klasyfikacja techniczno-użytkowa drogi: „G”.

4. Na terenach, o których mowa w ust. 1 ustalono:

- 1) szerokość w liniach rozgraniczających nie mniej niż 25 m, zgodnie z oznaczeniem na rysunku planu;
- 2) szerokość jezdni nie mniej niż 7,0 m;
- 3) adaptuje się istniejącą infrastrukturę techniczną z możliwością jej remontów, rozbudowy i przebudowy oraz realizację nowych sieci i urządzeń infrastruktury technicznej z uwzględnieniem ustaleń § 15 niniejszej uchwały;
- 4) odstęp między skrzyżowaniami z drogami klas nie niższych niż L wynosi nie mniej niż 600 oraz ogranicza się częstość zjazdów zgodnie z obowiązującymi przepisami dotyczącymi dróg publicznych;
- 5) w związku z lokalizacją istniejącej linii 110kV wraz z pasem ochronnym - obowiązują ustalenia § 18 niniejszej uchwały.

5. W granicach pasa drogowego należy zrealizować i zapewnić:

- 1) nawierzchnię jezdni;
- 2) zjazdy na przyległe drogi;
- 3) chodniki dla pieszych na terenach zabudowanych;
- 4) w zależności od potrzeb ścieżkę rowerową, obiekty i urządzenia małej architektury oraz urządzenia służące utrzymaniu porządku;
- 5) odprowadzanie wód opadowych z terenów komunikacyjnych w oparciu o istniejący i projektowany system odwadniania;
- 6) pasy zieleni izolacyjnej;
- 7) uzbrojenie techniczne.

§ 23. 1. Ustala się tereny publicznej drogi klasy zbiorczej, realizowane jako element krajowej drogi ekspresowej S61, oznaczone na rysunku planu symbolami 6KD-Z (o powierzchni około 0,01 ha), 7KD-Z (o powierzchni około 1,34 ha).

2. Tereny, o których mowa w ust. 1, stanowią fragment drogi publicznej stanowiącej łącznik dróg wojewódzkich Nr 652 i Nr 653, realizowanej w ramach budowy krajowej drogi ekspresowej S61 na odcinku „Obwodnicy Suwałk” – zapisy decyzji Wojewody Podlaskiego nr 2/2017 znak AB-I.7820.3.4.2016.ŁM z dnia 27.01.2017 r. zmienionej ostateczną decyzją Ministra Infrastruktury i Budownictwa NK:169470/17 znak DLI.2.6621.12.2017.MZ.19 z dnia 26.10.2017 r. lokalizując i ustalając warunki oraz sposób zagospodarowania terenu drogi publicznej (klasy „Z”).

§ 24. 1. Ustala się teren drogi publicznej w ciągu drogi gminnej nr 102003B realizowanej jako element krajowej drogi ekspresowej S61, oznaczony na rysunku planu symbolem 8KD-D (o powierzchni około 0,32 ha) oraz teren drogi publicznej w ciągu drogi gminnej nr 102024B realizowanej jako element krajowej drogi ekspresowej S61, oznaczony na rysunku planu symbolem 24KD-D (o powierzchni około 0,06 ha).

2. Tereny, o których mowa w ust. 1, stanowią fragmenty pasa drogowego publicznych dróg gminnych nr 102003B i nr 102024B realizowanych w ramach budowy krajowej drogi ekspresowej S61 na odcinku „Obwodnicy Suwałk” – zapisy decyzji Wojewody Podlaskiego nr 2/2017 znak AB-I.7820.3.4.2016.ŁM z dnia 27.01.2017 r. zmienionej ostateczną decyzją Ministra Infrastruktury i Budownictwa NK:169470/17 znak DLI.2.6621.12.2017.MZ.19 z dnia 26.10.2017 r. lokalizują i ustalają warunki oraz sposób zagospodarowania terenów dróg publicznych (klasy „D”).

§ 25. 1. Ustala się tereny dróg wewnętrznych, oznaczone symbolami **9KDW** (o powierzchni około 2,81 ha), **10KDW** (o powierzchni około 0,82 ha), **11KDW** (o powierzchni około 3,19 ha), **12KDW** (o powierzchni około 4,62 ha).

2. Na terenach, o których mowa w ust. 1 ustala się:

- 1) szerokość w liniach rozgraniczających – dla terenów 9KDW, 11KDW i 12 KDW: nie mniej niż 20 m, dla terenu 9KDW: nie mniej niż 15 m, dla terenu 10KDW: nie mniej niż 10 m – zgodnie z rysunkiem planu;
- 2) ustala się realizację sieci i urządzeń infrastruktury technicznej;
- 3) przez tereny 9KDW, 11KDW i 12KDW przebiega istniejąca linia 110kV wraz z pasem ochronnym, dla których obowiązują ustalenia § 18 niniejszej uchwały,

3. W granicach pasa drogowego należy zrealizować i zapewnić:

- 1) nawierzchnię jezdnią w ramach ciągów pieszo-jezdnym;
- 2) zjazdy na przyległe drogi i tereny;
- 3) obiekty i urządzenia małej architektury oraz urządzenia służące utrzymaniu porządku;
- 4) infrastrukturę techniczną;
- 5) uzbrojenie techniczne.

4. Nie przewiduje się połączenia drogi na terenie 12KDW z dodatkowa jezdnią leżącą w pasie drogi ekspresowej S61.

§ 26. 1. Ustala się tereny usługowe, oznaczone symbolami **13U** (o powierzchni około 0,82 ha), **14U** (o powierzchni około 2,52 ha), **16U** (o powierzchni około 1,91 ha), **17U** (o powierzchni około 2,34 ha).

2. Na terenach, o których mowa w ust.1 ustala się lokalizację:

- 1) w zakresie przeznaczenia podstawowego – tereny obsługi komunikacji, obiekty usługowe, składy i magazyny;
- 2) w zakresie przeznaczenia podstawowego ustala się:
 - a) na terenie oznaczonym symbolem 17U adaptuje się istniejące budynki gospodarstwa rolnego z możliwością ich przebudowy, rozbudowy, nadbudowy ze zmianą ich funkcji na budynki przeznaczenia podstawowego lub dopuszczalnego,
 - b) na terenie oznaczonym symbolem 14U i 17U ustala się lokalizację budynków, budowli na potrzeby przeznaczenia podstawowego, w tym budynków i budowli pomocniczych, obiektów i urządzeń obsługi technicznej oraz urządzeń komunikacji wewnętrznej i urządzeń infrastruktury technicznej,
 - c) na terenach 13U i 16U nie przewiduje się lokalizacji nowej zabudowy kubaturowej;
- 3) w zakresie przeznaczenia dopuszczalnego ustala się lokalizację:

- a) obiektów i urządzeń obsługi uczestników ruchu drogowego, wiat na potrzeby gospodarcze, obiektów biurowych, garażowych, baz transportowych, warsztatów napraw i obsługi technicznej samochodów – dla terenów 14U i 17U,
 - b) placów manewrowych, parkingów oraz obiektów związanych z obsługą parkingów,
 - c) obiektów budowlanych o funkcji handlowej o powierzchni sprzedaży do 500 m² – dla terenu 14U;
- 4) przez tereny oznaczone symbolami 14U i 16U przebiega istniejąca linia 110kV wraz z pasem ochronnym, dla których obowiązują ustalenia § 18 niniejszej uchwały,
 - 5) przez tereny oznaczone symbolami 13U, 16U i 17U ustalono przebieg projektowanego gazociągu wraz ze strefą kontrolowaną, na którym obowiązują ustalenia zawarte w § 14 ust. 3 i § 19 niniejszej uchwały;
 - 6) eksploatacja instalacji w rozumieniu przepisów ustawy Prawo ochrony środowiska, nie może przekraczać stanów jakości środowiska poza terenem, do którego prowadzący działalność ma tytuł prawny;
 - 7) kto podejmuje działalność, która może negatywnie oddziaływać na środowisko, lub której negatywne oddziaływanie na środowisko nie jest jeszcze w pełni rozpoznane, jest obowiązany podjąć wszelkie środki zapobiegawcze mające na celu ochronę terenów sąsiednich.

3. Ustala się następujące warunki i zasady zagospodarowania terenu:

- 1) całkowita powierzchnia zabudowy na działce budowlanej nie może przekroczyć 50% jej powierzchni;
- 2) powierzchnia biologicznie czynna na działce budowlanej nie może być mniejsza niż 30% jej powierzchni;
- 3) ustala się maksymalną i minimalną intensywność zabudowy:
 - a) maksymalna intensywność zabudowy – 0,8,
 - b) minimalna intensywność zabudowy – 0,1;
- 4) obsługę komunikacyjną terenów, o których mowa w ust.1, przewiduje się z dróg publicznych oznaczonych symbolem 6KD-Z, 7KD-Z, oraz zjazdami z dróg znajdujących się poza granicami niniejszego planu miejscowego;
- 5) ilość miejsc postojowych, w tym miejsca przeznaczone na parkowanie pojazdów zaopatrzonych w kartę parkingową, nie mniej niż:
 - a) 1 miejsce postojowe na samochód osobowy na 10 osób zatrudnionych przy obiektach magazynowych, składowych,
 - b) 1 miejsce postojowe na samochód osobowy na każde 30 m² powierzchni sprzedażowej,
 - c) miejsca postojowe na samochody ciężarowe, autokary i inne pojazdy należy realizować według potrzeb i skali przedsięwzięcia;
- 6) ustala się nieprzekraczalne linie zabudowy zgodnie z rysunkiem planu oraz w odległości 40 m od linii rozgraniczających dróg publicznych oznaczonych symbolami 4KD-S i 7KD-Z;
- 7) tereny niezabudowane działek należy utrzymać jako obszar biologicznie czynny z nasadzeniami odpowiednimi gatunkami drzew, roślin i krzewów wraz z powierzchniowymi formami zagospodarowania terenu;
- 8) projektowane zagospodarowanie działki budowlanej winno uwzględniać przebieg istniejących sieci infrastruktury technicznej, z dopuszczeniem jej przebudowy i rozbudowy.

4. Ustala się następujące warunki i zasady kształtowania zabudowy:

- 1) maksymalna wysokość zabudowy: 12 m;
- 2) stosowanie wszelkich form dachów, jednak w przypadku stosowania dachów dwuspadowych ustala się kąt nachylenia połaci dachowych nie większy niż 45°;
- 3) sposób usytuowania obiektów budowlanych w stosunku do dróg – kalenica wzdłuż lub prostopadle do linii rozgraniczającej terenów dróg, dopuszcza się sytuowanie budynków i budowli kalenicą równolegle lub prostopadle do istniejącej zabudowy;
- 4) zabrania się powstawania tymczasowych obiektów budowlanych niespełniających niniejszych wymogów.

5. Ustala się zasady podziału geodezyjnego terenu, nowo wydzielane działki budowlane muszą mieć:

- 1) dostęp do drogi publicznej, rozumiany zgodnie z przepisami ustawy o planowaniu i zagospodarowaniu przestrzennym;
- 2) powierzchnię nie mniejszą niż 3000 m²;
- 3) dopuszcza się podziały geodezyjne wynikające z potrzeb zarządców sieci infrastruktury technicznej oraz na powiększenie sąsiedniej działki budowlanej.

§ 27. 1. Ustala się tereny zabudowy produkcyjnej, składów i magazynów, oznaczone symbolami **15P** (o powierzchni około 51,67 ha), **20P** (o powierzchni około 3,34 ha).

2. Na terenach, o których mowa w ust.1 ustala się lokalizację:

- 1) w zakresie przeznaczenia podstawowego – obiekty produkcyjne, składy i magazyny;
- 2) w zakresie przeznaczenia podstawowego ustala się:
 - a) lokalizację budynków, budowli na potrzeby przeznaczenia podstawowego, w tym budynków i budowli pomocniczych, obiektów i urządzeń obsługi technicznej oraz urządzeń komunikacji wewnętrznej i urządzeń infrastruktury technicznej,
 - b) lokalizację obiektów i urządzeń obsługi technicznej oraz urządzeń komunikacji wewnętrznej i urządzeń infrastruktury technicznej;
- 3) w zakresie przeznaczenia dopuszczalnego ustala się lokalizację:
 - a) obiektów i urządzeń obsługi uczestników ruchu drogowego, wiat na potrzeby gospodarcze, obiektów biurowych, garażowych, baz transportowych, warsztatów napraw i obsługi technicznej samochodów,
 - b) placów manewrowych, parkingów oraz obiektów związanych z obsługą parkingów,
 - c) obiektów budowlanych o funkcji handlowej o powierzchni sprzedaży do 500m²;
- 4) przez teren oznaczony symbolem 15P przebiega istniejąca linia 110kV wraz z pasem ochronnym, dla których obowiązują ustalenia § 18 niniejszej uchwały;
- 5) eksploatacja instalacji w rozumieniu przepisów ustawy Prawo ochrony środowiska, nie może przekraczać stanów jakości środowiska poza terenem, do którego prowadzący działalność ma tytuł prawny;
- 6) kto podejmuje działalność, która może negatywnie oddziaływać na środowisko, lub której negatywne oddziaływanie na środowisko nie jest jeszcze w pełni rozpoznane, jest obowiązany podjąć wszelkie środki zapobiegawcze mające na celu ochronę terenów sąsiednich.

3. Ustala się następujące warunki i zasady zagospodarowania terenu:

- 1) całkowita powierzchnia zabudowy na działce budowlanej nie może przekroczyć 50% jej powierzchni;
- 2) powierzchnia biologicznie czynna na działce budowlanej nie może być mniejsza niż 30% jej powierzchni;
- 3) ustala się maksymalną i minimalną intensywność zabudowy:
 - a) maksymalna intensywność zabudowy – 0,9,
 - b) minimalna intensywność zabudowy – 0,10;
- 4) obsługę komunikacyjną terenu, o którym mowa w ust.1, przewiduje się z drogi wewnętrznej oznaczonej symbolem 12KDW oraz zjazdami z istniejących i planowanych dróg znajdujących się poza granicami niniejszego planu miejscowego; nie przewiduje się obsługi komunikacyjnej terenu 15P z drogi wojewódzkiej ani z drogi krajowej;
- 5) ilość miejsc postojowych, w tym miejsca przeznaczone na parkowanie pojazdów zaopatrzonych w kartę parkingową, nie mniej niż:
 - a) 1 miejsce postojowe na samochód osobowy na 10 osób zatrudnionych przy obiektach produkcyjnych, magazynowych, składowych, lub 15 miejsc postojowych na każde 1000 m² powierzchni użytkowej składów i magazynów,
 - b) 1 miejsce postojowe na samochód osobowy na każde 30 m² powierzchni sprzedażowej,
 - c) miejsca postojowe na samochody ciężarowe, autokary i inne pojazdy należy realizować według potrzeb i skali przedsięwzięcia;
- 6) ustala się nieprzekraczalne linie zabudowy zgodnie z rysunkiem planu oraz w minimalnej odległości:
 - a) 40 m od linii rozgraniczającej drogi ekspresowej S61 oznaczonej symbolami 1KD-S, 2KD-S, 3KD-S, 4KD-S, 5KD-G,
 - b) 5 m od linii rozgraniczających drogi wewnętrznej oznaczonej symbolem 12KDW;
- 7) tereny niezabudowane działek należy utrzymać jako obszar biologicznie czynny z nasadzeniami odpowiednimi gatunkami drzew, roślin i krzewów wraz z powierzchniowymi formami zagospodarowania terenu; na terenie 20P, od strony działki zagospodarowanej na Rodzinne Ogrody Działkowe należy zrealizować i utrzymywać pas zieleni wysokiej o funkcji izolacyjnej, o szerokości nie mniejszej niż 3 m;
- 8) projektowane zagospodarowanie działki budowlanej winno uwzględniać przebieg istniejących sieci infrastruktury technicznej, z dopuszczeniem jej przebudowy i rozbudowy.

4. Ustala się następujące warunki i zasady kształtowania zabudowy:

- 1) wysokość zabudowy ogranicza się do 2 kondygnacji nadziemnych;
- 2) maksymalna wysokość zabudowy: 14 m;
- 3) stosowanie wszelkich form dachów, jednak w przypadku stosowania dachów dwuspadowych ustala się kąt nachylenia połaci dachowych nie większy niż 45°;
- 4) sposób usytuowania obiektów budowlanych w stosunku do dróg – kalenica wzdłuż lub prostopadle do linii rozgraniczającej terenów dróg, dopuszcza się sytuowanie budynków i budowli kalenicą równoległą lub prostopadle do granic działki budowlanej;
- 5) zabrania się powstawania tymczasowych obiektów budowlanych niespełniających niniejszych wymogów.

5. Ustala się zasady podziału geodezyjnego terenu, nowo wydzielane działki budowlane muszą mieć:

- 1) dostęp do drogi publicznej, rozumiany zgodnie z przepisami ustawy o planowaniu i zagospodarowaniu przestrzennym;
- 2) powierzchnię nie mniejszą niż 3000 m²;
- 3) dopuszcza się podziały geodezyjne wynikające z potrzeb zarządców sieci infrastruktury technicznej oraz na powiększenie sąsiedniej działki budowlanej.

§ 28. 1. Ustala się tereny zabudowy usługowej, oznaczone symbolem **18UC** (o powierzchni około 26,57 ha), **19UC** (o powierzchni około 50,79 ha).

2. Na terenach, o których mowa w ust.1 ustala się:

- 1) przeznaczenie podstawowe – zabudowa usługowa;
- 2) w zakresie przeznaczenia podstawowego ustala się lokalizację:
 - a) budynków usługowych w tym składów, magazynów, obiektów na potrzeby sportu i rekreacji wraz z budynkami i budowlami pomocniczymi;
 - b) obiektów budowlanych o funkcji handlowej i o powierzchni sprzedaży powyżej 2000m²,
 - c) obiektów i urządzeń obsługi uczestników ruchu drogowego,
 - d) placów manewrowych, parkingów oraz obiektów związanych z obsługą parkingów,
 - e) obiektów i urządzeń obsługi technicznej oraz urządzeń komunikacji wewnętrznej i urządzeń infrastruktury technicznej;
- 3) w zakresie przeznaczenia dopuszczalnego ustala się:
 - a) lokalizację wiat na potrzeby gospodarcze, obiektów biurowych, garażowych, baz, składów lub magazynów, w tym również magazynów wysokiego składowania,
 - b) nie dopuszcza się funkcji mieszkaniowej;
- 4) przez teren oznaczony symbolem 18UC przebiega istniejąca linia 110kV wraz z pasem ochronnym, dla których obowiązują ustalenia § 18 niniejszej uchwały,
- 5) kto podejmuje działalność, która może negatywnie oddziaływać na środowisko, lub której negatywne oddziaływanie na środowisko nie jest jeszcze w pełni rozpoznane, jest obowiązany podjąć wszelkie środki zapobiegawcze mająca na celu ochronę terenów sąsiednich;
- 6) eksploatacja instalacji w rozumieniu przepisów ustawy Prawo ochrony środowiska, nie może przekraczać stanów jakości środowiska poza terenem, do którego prowadzący działalność ma tytuł prawny.

3. Ustala się następujące warunki i zasady zagospodarowania terenu:

- 1) maksymalny udział procentowy całkowitej powierzchni zabudowy w odniesieniu do powierzchni działki budowlanej – 70%;
- 2) minimalny udział procentowy powierzchni biologicznie czynnej w odniesieniu do powierzchni działki budowlanej – 15%;
- 3) ustala się maksymalną i minimalną intensywność zabudowy:
 - a) maksymalna intensywność zabudowy – 0,9,
 - b) minimalna intensywność zabudowy – 0,05;

- 4) obsługę komunikacyjną działek budowlanych przewiduje się z dróg wewnętrznych oznaczonych symbolami 9KDW, 10KDW, 11KDW;
 - 5) ustala się nieprzekraczalne linie zabudowy zgodnie z rysunkiem planu oraz w minimalnej odległości;
 - a) 40 m od linii rozgraniczającej terenów obejmujących fragmenty „Obwodnicy Suwałk”,
 - b) 40 m od linii rozgraniczającej drogi wojewódzkiej oznaczonej symbolem 5KD-G,
 - c) 10m od linii rozgraniczającej dróg wewnętrznych oznaczonych symbolami 9KDW, 10KDW i 11KDW;
 - 6) ilość miejsc postojowych, w tym miejsca przeznaczone na parkowanie pojazdów zaopatrzonych w kartę parkingową, nie mniej niż:
 - a) 1 miejsce postojowe na każde 30 m² powierzchni użytkowej usług w budynku oraz według potrzeb i skali przedsięwzięcia,
 - b) 15 miejsc postojowych na każde 1000 m² powierzchni użytkowej składów i magazynów,
 - c) 12 miejsc postojowych na każde 100 miejsc w gastronomii,
 - d) 10 miejsc postojowych na każde 100 zatrudnionych osób,
 - e) miejsca postojowe na samochody ciężarowe, autokary i inne pojazdy należy realizować według potrzeb i skali przedsięwzięcia;
 - 7) projektowane zagospodarowanie działki budowlanej winno uwzględniać przebieg istniejących i projektowanych sieci infrastruktury technicznej, z dopuszczeniem jej przebudowy i rozbudowy;
 - 8) tereny niezabudowane działek należy utrzymać jako obszar biologicznie czynny z nasadzeniami odpowiednimi gatunkami drzew, roślin i krzewów wraz z powierzchniowymi formami zagospodarowania terenu.
4. Ustala się następujące warunki i zasady kształtowania zabudowy:
- 1) wysokość budynków ogranicza się do 2 kondygnacji nadziemnych;
 - 2) wysokość budynków i budowli pomocniczych ogranicza się do 2 kondygnacji nadziemnej;
 - 3) dopuszcza się podpiwniczenia budynków;
 - 4) maksymalna wysokość zabudowy:
 - a) na terenie 18UC: 12,0 m,
 - b) na terenie 19UC: 18,0 m;
 - 5) stosowanie wszelkich form dachów, jednak w przypadku stosowania dachów dwuspadowych ustala się kąt nachylenia połaci dachowych nie większy niż 45°;
 - 6) forma architektoniczna obiektów przeznaczenia podstawowego i dopuszczalnego winna wynikać z rodzaju usług oraz wymagań technicznych i technologicznych, natomiast forma architektoniczna budynków i budowli pomocniczych winna harmonizować z budynkami przeznaczenia podstawowego i dopuszczalnego;
 - 7) sposób usytuowania obiektów budowlanych w stosunku do dróg – kalenica wzdłuż lub prostopadle do linii rozgraniczającej terenów dróg, dopuszcza się sytuowanie budynków i budowli kalenicą równoległą lub prostopadle do granic działki budowlanej

8) zabrania się powstawania tymczasowych obiektów budowlanych niespełniających niniejszych wymogów.

5. Ustala się zasady podziału geodezyjnego terenu, nowo wydzielane działki budowlane muszą mieć:

- 1) dostęp do drogi publicznej, rozumiany zgodnie z przepisami ustawy o planowaniu i zagospodarowaniu przestrzennym;
- 2) powierzchnię nie mniejszą niż 20000 m²;
- 3) dopuszcza się podziały geodezyjne wynikające z potrzeb zarządców sieci infrastruktury technicznej oraz na powiększenie sąsiedniej działki budowlanej.

§ 29. 1. Ustala się tereny zieleni izolacyjnej, oznaczone symbolami **21ZI** (o powierzchni około 1,85 ha), **22ZI** (o powierzchni około 0,31 ha).

2. Na terenach, o których mowa w ust. 1 ustala się:

- 1) szerokość w liniach rozgraniczających nie mniej niż 3 m – zgodnie z rysunkiem planu;
- 2) ochronę zieleni naturalnej, którą należy traktować jako element kształtowania krajobrazu;
- 3) nakaz utrzymania zieleni w formie uporządkowanej poprzez prowadzenie nasadzeń, stosowanie niezbędnych cięć i wyrębów pielęgnacyjnych;
- 4) zakaz zabudowy, za wyjątkiem obiektów małej architektury;
- 5) ustala się możliwość realizacji sieci i urządzeń infrastruktury technicznej.

3. Możliwości podziału geodezyjnego terenu określają przepisy odrębne o gospodarce nieruchomościami. Dopuszcza się podziały geodezyjne wynikające z potrzeb zarządców sieci infrastruktury technicznej.

Rozdział 14. POSTANOWIENIA KOŃCOWE

§ 30. Wykonanie uchwały powierza się Wójtowi Gminy Suwałki.

§ 31. Uchwała wchodzi w życie po upływie 14 dni od daty ogłoszenia w Dzienniku Urzędowym Województwa Podlaskiego. Przewodniczący Rady

Załącznik Nr 1 do uchwały Nr

Rady Gminy Suwałki

z dnia 12 grudnia 2018 r.



LEGENDA

OBOWIAZUJĄCE USTALENIA PLANU

GRANICE OBSZARU OBJĘTEGO PLANEM

NIEPRZEKRACZALNE LINIE ZABUDOWY

LINIA 110kV WRAZ Z PASEM OCHRONNYM

PROJEKTOWANY GAZOCIĄG
ZE STREFĄ KONTROLOWANĄ

LINIE ROZGRANICZAJĄCE

KD-S TEREN DROGI PUBLICZNEJ
W CIĄGU DROGI EKSPRESOWEJ S-61

KD-G TERENY DROGI PUBLICZNEJ
KLASY GŁÓWNEJ

KD-Z TERENY DROGI PUBLICZNEJ
KLASY ZBIORCZEJ

KD-D TERENY DROGI PUBLICZNEJ
KLASY DOJAZDOWEJ

KDW TEREN DROGI WEWNĘTRZNEJ

P TERENY OBIEKTÓW PRODUKCYJNYCH,
SKŁADÓW I MAGAZYNÓW

U TERENY USŁUGOWE

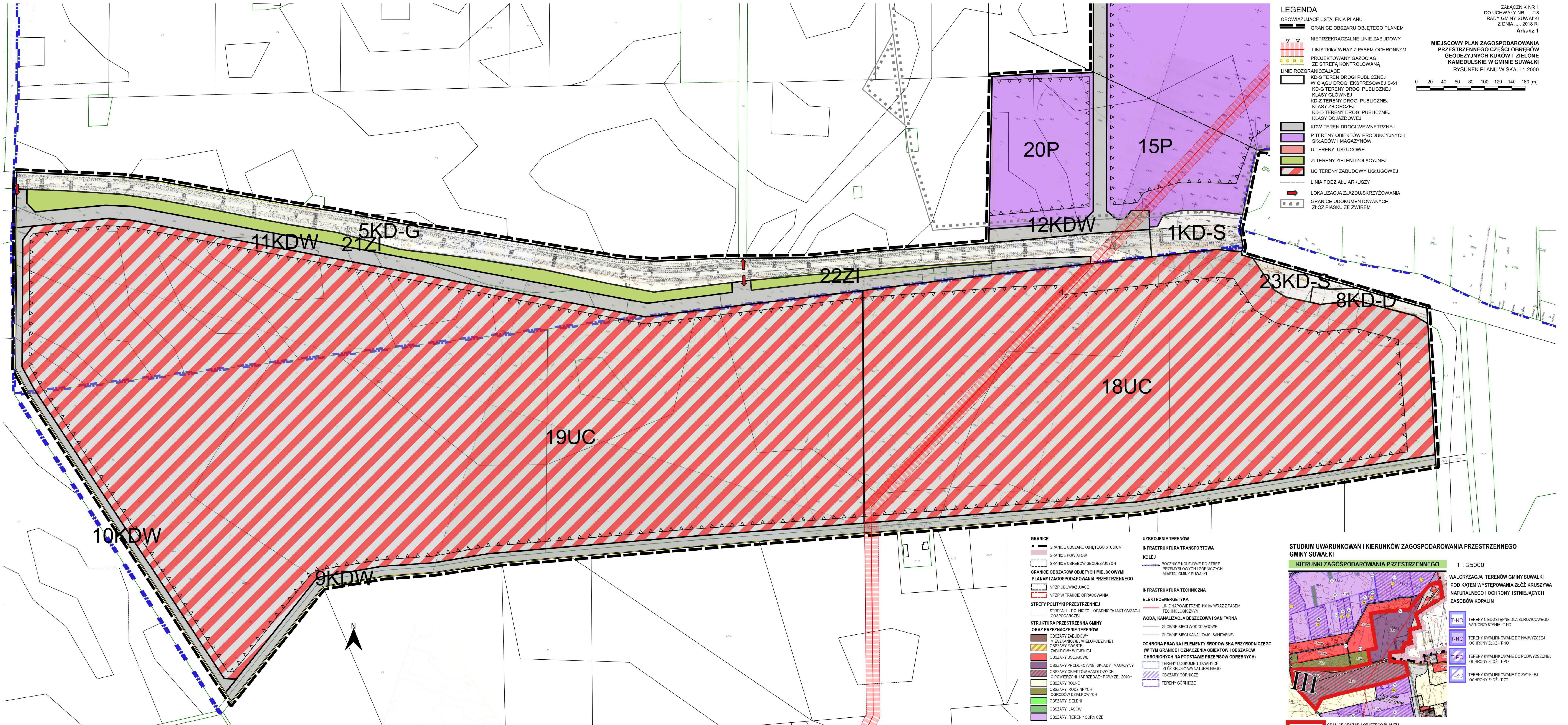
ZI TERENY ZIELENI I ZOI ACYJNEJ

UC TERENY ZABUDOWY USŁUGOWEJ

LINIA PODZIAŁU ARKUSZY

LOKALIZACJA ZJAZDU/SKRZYŻOWANIA

GRANICE UDOKUMENTOWANYCH
ZŁOŻ PIASKU ZE ŻWIREM



GRANICE

GRANICE OBSZARU OBJĘTEGO STUDIUM

GRANICE POWIATÓW

GRANICE OBRĘBÓW GEODEZYJNYCH

GRANICE OBSZARÓW OBJĘTYCH MIEJSCOWYMI
PLANAMI ZAGOSPODAROWANIA PRZESTRZENNEGO

MPZP OBOWIAZUJĄCE

MPZP W TRAKCIE OPRACOWANIA

STREFY POLITYKI PRZESTRZENNEJ

STREFA III – ROLNICZO – OSADNICZA I AKTYWIZACJA
GOSPODARCZEJ

STRUKTURA PRZESTRZENNA GMINY
ORAZ PRZEZNACZENIE TERENÓW

OBSZARY ZABUDOWY
MIESZKANOWEJ I WIELORODZINNEJ

OBSZARY ZWARTEJ
ZABUDOWY WIEJSKIEJ

OBSZARY USŁUGOWE

OBSZARY PRODUKCYJNE, SKŁADY I MAGAZYNY

OBSZARY OBIEKTÓW HANDLOWYCH
O POWIERZCHNI SPRZEDAŻY POWYŻEJ 2000m

OBSZARY ROLNE

OBSZARY RODZINNYCH
OGRODÓW DZIAŁKOWYCH

OBSZARY ZIELENI

OBSZARY LASÓW

OBSZARY I TERENY GÓRNICZE

UZBROJENIE TERENÓW

INFRASTRUKTURA TRANSPORTOWA

KOLEJ

BOCZNE KOLEJOWE DO STREF
PRZEMYSŁOWYCH I GÓRNICZYCH
MIASTA I GMINY SUWAŁKI

INFRASTRUKTURA TECHNICZNA

LINIE NAPOWIETRZNE 110 kV WRAZ Z PASEM
TECHNOLOGICZNYM

WODA, KANALIZACJA DESZCZOWA I SANITARNA

GŁÓWNE SIECI WODOCIĄGOWE

GŁÓWNE SIECI KANALIZACJI SANITARNEJ

OCHRONA PRAWNA I ELEMENTY ŚRODOWISKA PRZYRODNICZEGO
(W TYM GRANICE I OZNACZENIA OBIEKTÓW I OBSZARÓW
CHRONIONYCH NA PODSTAWIE PRZEPISÓW ODRĘBNYCH)

TERENY UDOKUMENTOWANYCH
ZŁOŻ KRUSZYWA NATURALNEGO

TERENY GÓRNICZE

TERENY GÓRNICZE

TERENY GÓRNICZE

TERENY GÓRNICZE

TERENY GÓRNICZE

TERENY GÓRNICZE

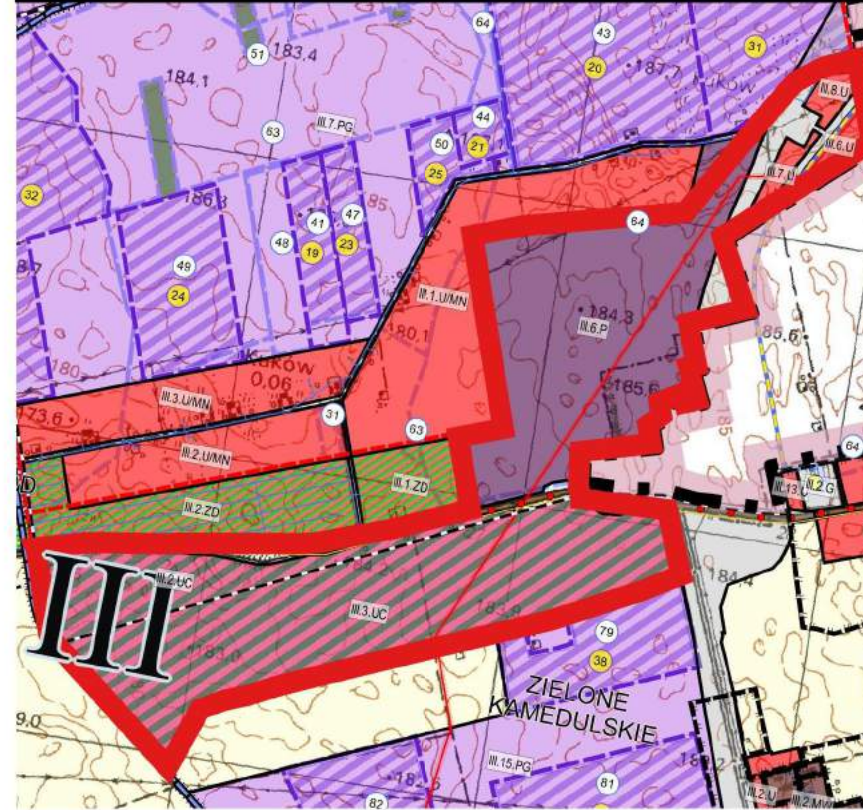
TERENY GÓRNICZE

TERENY GÓRNICZE

STUDIUM UWARUNKOWAŃ I KIERUNKÓW ZAGOSPODAROWANIA PRZESTRZENNEGO
GMINY SUWAŁKI

KIERUNKI ZAGOSPODAROWANIA PRZESTRZENNEGO

1 : 25000



WALORYZACJA TERENÓW GMINY SUWAŁKI
POD KĄTEM WYSTĘPOWANIA ZŁOŻ KRUSZYWA
NATURALNEGO I OCHRONY ISTNIEJĄCYCH
ZASOBÓW KOPALIN

T-ND

TERENY NIEODSTĘPNE DLA SUROWCOWEGO
WYKORZYSTANIA - T-ND

T-NO

TERENY KWALIFIKOWANE DO NAJWYŻSZEJ
OCHRONY ZŁOŻ - T-NO

T-PO

TERENY KWALIFIKOWANE DO PODWYŻSZONEJ
OCHRONY ZŁOŻ - T-PO

T-ZO

TERENY KWALIFIKOWANE DO ZWYKŁEJ
OCHRONY ZŁOŻ - T-ZO

GRANICE OBSZARU OBJĘTEGO PLANEM

MIEJSKOWY PLAN ZAGOSPODAROWANIA
PRZESTRZENNEGO CZĘŚCI OBRĘBÓW
GEODEZYJNYCH KUKÓW I ZIELONE
KAMEDULSKIE W GMINIE SUWAŁKI
RYSUNEK PLANU W SKALI 1:2000



LEGENDA

OBOWIAZUJĄCE USTALENIA PLANU

GRANICE OBSZARU OBJĘTEGO PLANEM

NIEPRZEKRACZALNE LINIE ZABUDOWY

LINIA 110kV WRAZ Z PASEM OCHRONNYM

PROJEKTOWANY GAZOCIĄG
ZE STREFĄ KONTROLOWANĄ

LINIE ROZGRANICZAJĄCE

KD-S TEREN DROGI PUBLICZNEJ
W CIĄGU DROGI EKSPRESOWEJ S-61

KD-G TERENY DROGI PUBLICZNEJ
KLASY GŁÓWNEJ

KD-Z TERENY DROGI PUBLICZNEJ
KLASY ZBIORCZEJ

KD-D TERENY DROGI PUBLICZNEJ
KLASY DOJAZDOWEJ

KDW TEREN DROGI WEWNĘTRZNEJ

P TERENY OBIEKTÓW PRODUKCYJNYCH,
SKŁADÓW I MAGAZYNÓW

U TERENY USŁUGOWE

ZI TERENY ZIELENI IZOLACYJNEJ

UC TERENY ZABUDOWY USŁUGOWEJ

LINIA PODZIAŁU ARKUSZY

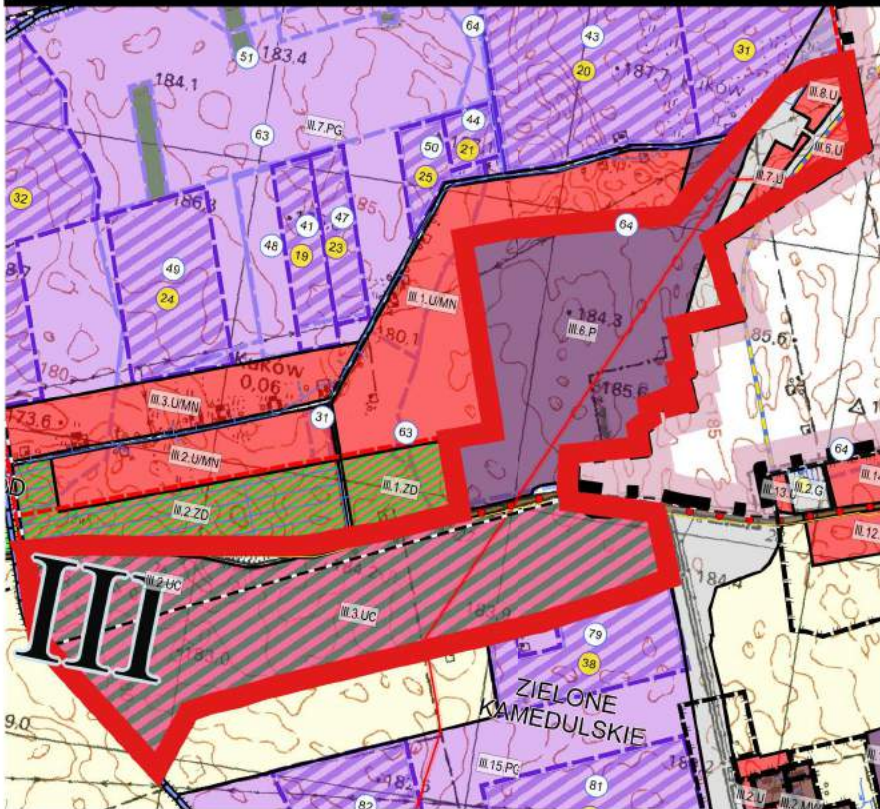
LOKALIZACJA ZAJAZDU/SKRZYŻOWANIA

GRANICE UDOKUMENTOWANYCH
ZŁOŻ PIASKU ZE ZWIREM

STUDIUM UWARUNKOWAŃ I KIERUNKÓW ZAGOSPODAROWANIA PRZESTRZENNEGO
GMINY SUWAŁKI

KIERUNKI ZAGOSPODAROWANIA PRZESTRZENNEGO

1 : 25000



WALORYZACJA TERENÓW GMINY SUWAŁKI
POD KĄTEM WYSTĘPOWANIA ZŁOŻ KRUSZYWA
NATURALNEGO I OCHRONY ISTNIEJĄCYCH
ZASOBÓW KOPALIN

T-ND TERENY NIEDOSTĘPNE DLA SUROWCOWEGO
WYKORZYSTANIA - T-ND

T-NO TERENY KWALIFIKOWANE DO NAJWYŻSZEJ
OCHRONY ZŁOŻ - T-NO

T-PO TERENY KWALIFIKOWANE DO PODWYŻSZONEJ
OCHRONY ZŁOŻ - T-PO

T-ZO TERENY KWALIFIKOWANE DO ZWYKŁEJ
OCHRONY ZŁOŻ - T-ZO

GRANICE OBSZARU OBJĘTEGO PLANEM

GRANICE

GRANICE OBSZARU OBJĘTEGO STUDIUM

GRANICE POWIATÓW

GRANICE OBRĘBÓW GEODEZYJNYCH

GRANICE OBSZARÓW OBJĘTYCH MIEJSKOWYMI
PLANAMI ZAGOSPODAROWANIA PRZESTRZENNEGO

MPZP OBOWIAZUJĄCE

MPZP W TRAKCIE OPRACOWANIA

STREFY POLITYKI PRZESTRZENNEJ

STREFA II – ROLNICZO – OSADNICZA I AKTYWIZACJI
GOSPODARZEJ

STRUKTURA PRZESTRZENNA GMINY
ORAZ PRZEZNACZENIE TERENÓW

OBSZARY ZABUDOWY
MIESZKANOWEJ WIELORODZINNEJ

OBSZARY ZWIARTEJ
ZABUDOWY WIEJSKIEJ

OBSZARY USŁUGOWE

OBSZARY PRODUKCYJNE, SKŁADY I MAGAZYNY

OBSZARY OBIEKTÓW HANDLOWYCH
O POWIERZCHNI SPRZEDAŻY POWYŻEJ 2000m

OBSZARY ROLNE

OBSZARY RODZINNYCH
OGRODÓW DZIAŁKOWYCH

OBSZARY ZIELENI

OBSZARY LASÓW

OBSZARY I TERENY GÓRNICZE

UZBROJENIE TERENÓW

INFRASTRUKTURA TRANSPORTOWA

KOLEJ

BOCZNIKE KOLEJOWE DO STREF
PRZEMYSŁOWYCH I GÓRNICZYCH
MIASTA I GMINY SUWAŁKI

INFRASTRUKTURA TECHNICZNA

ELEKTROENERGETYKA

LINIE NAPOWIETRZNE 110 kV WRAZ Z PASEM
TECHNOLOGICZNYM

WODA, KANALIZACJA DESZCZOWA I SANITARNA

GŁÓWNE SIECI WODOCIĄGOWE

GŁÓWNE SIECI KANALIZACJI SANITARNEJ

OCHRONA PRAWNA I ELEMENTY ŚRODOWISKA PRZYRODNICZEGO
(W TYM GRANICE I OZNACZENIA OBIEKTÓW I OBSZARÓW
CHRONIONYCH NA PODSTAWIE PRZEPISÓW ODRĘBNYCH)

TERENY UDOKUMENTOWANYCH
ZŁOŻ KRUSZYWA NATURALNEGO

OBSZARY GÓRNICZE

TERENY GÓRNICZE

12KDW

15P

13U

6KD-Z

3KD-S

2KD-S

24KD-D

17U

7KD-Z

14U

4KD-S 16U

Załącznik Nr 2 do uchwały Nr

Rady Gminy Suwałki

z dnia 12 grudnia 2018 r.

**ROZSTRZYGNIĘCIA DOTYCZĄCE SPOSOBU ROZPATRZENIA UWAG DO PROJEKTU
PLANU (W TYM LISTY NIEUWZGLĘDNIONYCH UWAG DO PROJEKTU PLANU)**

Na podstawie art. 20 ust. 1 ustawy z dnia 27 marca 2003 r. o planowaniu i zagospodarowaniu przestrzennym (Dz. U. z 2018 r. poz. 1945), Rada Gminy Suwałki stwierdza, że w okresie wyłożenia do publicznego wglądu w dniach od 23 października 2018 r. do 22 listopada 2018 r. (włącznie) oraz w terminie do dnia 07 grudnia 2018 r. (włącznie) nie wniesiono żadnych uwag do projektu miejscowego planu zagospodarowania przestrzennego części obrębów geodezyjnych Kuków i Zielone Kamedulskie w gminie Suwałki.

Załącznik Nr 3 do uchwały Nr

Rady Gminy Suwałki

z dnia 12 grudnia 2018 r.

**ROZSTRZYGNIECIA O SPOSOBIE REALIZACJI, ZAPISANYCH W PLANIE, INWESTYCJI
Z ZAKRESU INFRASTRUKTURY TECHNICZNEJ, KTÓRE NALEŻĄ DO ZADAŃ WŁASNYCH
GMINY, ORAZ ZASADACH ICH FINANSOWANIA**

Na podstawie art. 20 ust. 1 ustawy z dnia 27 marca 2003 r. o planowaniu i zagospodarowaniu przestrzennym (Dz. U. z 2018 r. poz. 1945) rozstrzyga się o sposobie realizacji inwestycji z zakresu infrastruktury technicznej, które należą do zadań własnych gminy, ujętych w miejscowym planie zagospodarowania przestrzennego części obrębów geodezyjnych Kuków i Zielone Kamedulskie w gminie Suwałki, w sposób następujący:

LP	RODZAJ INWESTYCJI	SPOSÓB REALIZACJI
1.	Budowa/rozbudowa sieci kanalizacji sanitarnej	zgodnie z wieloletnim planem inwestycyjnym – finansowanie budżet gminy oraz środki zewnętrzne
2.	Budowa/rozbudowa sieci wodociągowej	zgodnie z wieloletnim planem inwestycyjnym – finansowanie budżet gminy oraz środki zewnętrzne
3.	Budowa/rozbudowa gminnego systemu komunikacyjnego	zgodnie z wieloletnim planem inwestycyjnym – finansowanie budżet gminy oraz środki zewnętrzne

Zakłada się możliwość i celowość pozyskania wsparcia finansowego na realizację celów publicznych w zakresie uzbrojenia terenów i usprawnienia systemu komunikacyjnego.

Projekt

Załącznik Nr 7 do zarządzenia Nr 7/18 Wójta
Gminy Suwałki z dnia 13 grudnia 2018 r.

**UCHWAŁA NR III/.../18
RADY GMINY SUWAŁKI**

z dnia 21 grudnia 2018 r.

**w sprawie miejscowego planu zagospodarowania przestrzennego części obrębu geodezyjnego Zielone
Kamedulskie w gminie Suwałki.**

Na podstawie art. 18 ust. 2 pkt 5 ustawy z dnia 8 marca 1990 r. o samorządzie gminnym (Dz. U. z 2018 r. poz. 994, poz. 1000, poz. 1349, poz. 1432), oraz art. 20 ust. 1 ustawy z dnia 27 marca 2003 r. o planowaniu i zagospodarowaniu przestrzennym (Dz. U. z 2018 r. poz. 1945), Rada Gminy Suwałki uchwala co następuje:

§ 1. 1. Stwierdza się, że plan nie narusza ustaleń „Studium uwarunkowań i kierunków zagospodarowania przestrzennego gminy Suwałki” uchwalonego uchwałą Nr XLIV/378/18 Rady Gminy Suwałki z dnia 26 czerwca 2018 roku w sprawie uchwalenia Studium uwarunkowań i kierunków zagospodarowania przestrzennego Gminy Suwałki.

2. Uchwala się Miejscowy plan zagospodarowania przestrzennego części obrębu geodezyjnego Zielone Kamedulskie w gminie Suwałki, w granicach określonych w uchwale Nr V/47/15 Rady Gminy Suwałki z dnia 24 marca 2015 r. w sprawie przystąpienia do sporządzenia miejscowego planu zagospodarowania przestrzennego części obrębu geodezyjnego Zielone Kamedulskie w gminie Suwałki, zwany dalej planem.

3. Obszar opracowania planu obejmuje powierzchnię ok. 99,76 ha.

§ 2. Plan składa się z ustaleń stanowiących treść niniejszej uchwały oraz następujących załączników podlegających uchwaleniu i opublikowaniu:

- 1) rysunku planu w skali 1:2000 stanowiącego załącznik nr 1;
- 2) rozstrzygnięcia dotyczącego sposobu rozpatrzenia uwag do projektu planu, (w tym listy nieuwzględnionych uwag do projektu planu), stanowiącego załącznik nr 2;
- 3) rozstrzygnięcia o sposobie realizacji i zasadach finansowania zapisanych w planie inwestycji z zakresu infrastruktury technicznej należących do zadań własnych gminy oraz zasadach ich finansowania, stanowiącego załącznik nr 3.

**Rozdział 1.
USTALENIA OGÓLNE**

§ 3. Celem regulacji prawnych zawartych w ustaleniach planu jest:

- 1) ustalenie przeznaczenia i zasad zagospodarowania terenów oraz form ochrony terenów, z zachowaniem warunków określonych w ustawach i postanowieniach przepisów szczególnych;
- 2) uwzględnienie zadań publicznych o charakterze ponadlokalnym;
- 3) zmiana przeznaczenia gruntów rolnych na cele nierolnicze z przeznaczeniem pod systemy komunikacyjne, dostosowane do potrzeb planowanych funkcji terenu;
- 4) kształtowanie ładu przestrzennego oraz łagodzenie konfliktów przestrzennych.

§ 4. 1. W niniejszym planie, stosownie do jego problematyki, określa się:

- 1) przeznaczenie terenów oraz linie rozgraniczające tereny o różnym przeznaczeniu lub różnych zasadach zagospodarowania (Rozdział 1 oraz Załącznik nr 1– rysunek planu);
- 2) zasady ochrony i kształtowania ładu przestrzennego (Rozdział 2);
- 3) zasady ochrony środowiska, przyrody i krajobrazu, zasady kształtowania krajobrazu (Rozdział 3);
- 4) zasady ochrony dziedzictwa kulturowego i zabytków, w tym krajobrazów kulturowych, oraz dóbr kultury współczesnej (Rozdział 4);
- 5) wymagania wynikające z potrzeb kształtowania przestrzeni publicznych (Rozdział 5);
- 6) zasady kształtowania zabudowy oraz wskaźniki zagospodarowania terenu, maksymalną i minimalną intensywność zabudowy jako wskaźnik powierzchni całkowitej zabudowy w odniesieniu do powierzchni działki budowlanej, minimalny udział procentowy powierzchni biologicznie czynnej w odniesieniu do powierzchni działki budowlanej, maksymalną wysokość zabudowy, minimalną liczbę miejsc do parkowania i sposób ich realizacji oraz linie zabudowy i gabaryty obiektów (Rozdział 13);
- 7) granice i sposoby zagospodarowania terenów lub obiektów podlegających ochronie, ustalonych na podstawie odrębnych przepisów, terenów górniczych, a także obszarów szczególnego zagrożenia powodzią oraz obszarów osuwania się mas ziemnych, krajobrazów priorytetowych określonych w audycie krajobrazowym oraz w planach zagospodarowania przestrzennego województwa (Rozdział 6);
- 8) szczegółowe zasady i warunki scalania i podziału nieruchomości objętych planem miejscowym (Rozdział 12);
- 9) szczególne warunki zagospodarowania terenów oraz ograniczenia w ich użytkowaniu, w tym zakaz zabudowy (Rozdział 7);
- 10) zasady modernizacji, rozbudowy i budowy systemów komunikacji i infrastruktury technicznej (Rozdział 8);
- 11) sposób i termin tymczasowego zagospodarowania, urządzania i użytkowania terenów (Rozdział 9);
- 12) stawki procentowe, na podstawie których ustala się opłatę, o której mowa w art. 36 ust. 4 ustawy z dnia 27 marca 2003r.o planowaniu i zagospodarowaniu przestrzennym (Rozdział 10);
- 13) granice terenów rozmieszczenia inwestycji celu publicznego o znaczeniu ponadlokalnym i lokalnym (Rozdział 11);
- 14) sposób usytuowania obiektów budowlanych w stosunku do dróg i innych terenów publicznie dostępnych oraz do granic przyległych nieruchomości, kolorystykę obiektów budowlanych oraz pokrycie dachów; zasady i warunki sytuowania obiektów małej architektury, tablic i urządzeń reklamowych oraz ogrodzeń, ich gabaryty, standardy jakościowe oraz rodzaje materiałów budowlanych, z jakich mogą być wykonane (Rozdział 2 i Rozdział 13);
- 15) minimalną powierzchnię nowo wydzielonych działek budowlanych (Rozdział 13).

§ 5. 1. Ilekoć w niniejszej uchwale jest mowa o:

- 1) **przepisach odrębnych** – należy przez to rozumieć przepisy ustaw wraz z aktami wykonawczymi;

- 2) **rysunku planu** – należy przez to rozumieć rysunek, sporządzony na odpowiednim podkładzie geodezyjnym w skali 1:2000, zawarty w granicach obszaru objętego planem, wraz z informacjami i oznaczeniami obrazującymi ustalenia niniejszego planu, stanowiący załącznik nr 1 do niniejszej uchwały;
- 3) **liniach rozgraniczających** – należy przez to rozumieć linie rozgraniczające tereny o różnych przeznaczeniach lub różnych zasadach zagospodarowania wyznaczone na rysunku planu i stanowiące ustalenie planu;
- 4) **teren** – należy przez to rozumieć obszar wyznaczony na rysunku planu liniami rozgraniczającymi, o określonym przeznaczeniu i zasadach zagospodarowania, oznaczony numerem porządkowym i symbolem literowym, odpowiadającym temu przeznaczeniu, zgodnie z § 6 niniejszej uchwały;
- 5) **przeznaczeniu podstawowym** – należy przez to rozumieć takie przeznaczenie, które przeważa na danym terenie – główny sposób zagospodarowania terenu, któremu muszą być podporządkowane inne funkcje;
- 6) **przeznaczeniu dopuszczalnym** – należy przez to rozumieć rodzaj przeznaczenia inny niż podstawowy, który został dopuszczony jako uzupełnienie lub wzbogacenie przeznaczenia podstawowego;
- 7) **zabudowie zagrodowej** – należy przez to rozumieć zespół budynków obejmujący wiejski dom mieszkalny i budynki gospodarstw rolniczych, położone w obrębie jednego podwórza, realizowany w gospodarstwie rolnym o areale nie mniejszym niż 1ha użytków rolnych;
- 8) **budynkach gospodarstw rolniczych** – należy przez to rozumieć budynki i budowle rolnicze powstające w zabudowie zagrodowej, które wraz z budynkiem mieszkalnym stanowią zorganizowaną całość np. budynki gospodarcze, inwentarskie, magazynowe, garaże, silosy, zbiorniki, płyty obornikowe, wiaty na potrzeby gospodarcze oraz budynki pomocnicze: wiaty, sauny, altany i deszczochrony dla potrzeb agroturystyki itp.;
- 9) **budynkach i budowlach pomocniczych** – należy przez to rozumieć budynki i budowle uzupełniające podstawowe przeznaczenie terenu np. budynki gospodarcze, magazynowe, garaże, sauny, altany, deszczochrony, wiaty na potrzeby gospodarcze lub rekreacyjne itp.;
- 10) **działce budowlanej** – należy stosować definicję zawartą w przepisach o planowaniu i zagospodarowaniu przestrzennym;
- 11) **całkowitej powierzchni zabudowy** – należy przez to rozumieć sumę powierzchni zabudowy wszystkich obiektów kubaturowych na działce budowlanej, mierzoną po zewnętrznym obrysie ścian kondygnacji przyziemnej lub nadziemnej; do powierzchni zabudowy zalicza się również prześwity, przejścia, zadaszenia oraz inne elementy budynku mające oparcie na ziemi oraz wiaty i deszczochrony;
- 12) **nieprzekraczalnej linii zabudowy** – należy przez to rozumieć linię, której nie wolno przekroczyć przez najdalej wysunięte elementy projektowanego budynku, takie jak: podesty, tarasy, balkony, wykusze, schody wyrównawcze, pochylnie, itp.; linia ta nie dotyczy elementów małej architektury;
- 13) **linii 110 kV** – należy przez to rozumieć napowietrzną linię elektroenergetyczną 110 kV relacji: stacja 110/20 kV Hańcza – stacja 110/20 kV Strefa Suwałki;
- 14) **pasie ochronnym linii 110 kV** – należy przez to rozumieć obszar o szerokości 20,0 m, po 10,0 m po obu stronach osi napowietrznej linii 110 kV;
- 15) **osi linii** – należy przez to rozumieć linię wyznaczającą środek konstrukcji wsporczych linii 110 kV;

16) **zieleni wysokiej** – należy przez to rozumieć roślinność przekraczającą wysokość 5,0 m od poziomu terenu;

17) **zieleni izolacyjnej** – należy przez to rozumieć zieleni pełniącą funkcje ochronne, ograniczającą rozprzestrzenianie się zanieczyszczeń i hałasu oraz oddzielającą funkcjonalnie i optycznie, stanowiącą pas zwartej zieleni w formie zróżnicowanych nasadzeń drzew i krzewów (w tym zimozielonych).

2. Pojęcia i określenia użyte w planie, a nie zdefiniowane powyżej, należy rozumieć zgodnie z obowiązującymi przepisami prawa, a w przypadku ich braku zgodnie z ich ogólnym rozumieniem słownikowym.

§ 6. 1. Ustala się następujące przeznaczenia terenów:

- 1) tereny rolnicze, oznaczone na rysunku planu symbolem **R**;
- 2) tereny górnicze, oznaczone na rysunku planu symbolem **PG**;
- 3) tereny zabudowy zagrodowej, oznaczone na rysunku planu symbolem **RM**;
- 4) tereny drogi publicznej w ciągu krajowej drogi ekspresowej S61, oznaczone na rysunku planu symbolem **KD-S**;
- 5) tereny drogi publicznej w ciągu drogi gminnej, oznaczone na rysunku planu symbolem **KD-D**;
- 6) tereny bocznicy kolejowej stanowiącej element publicznego ciągu komunikacyjnego, oznaczone na rysunku planu symbolem **BK**;
- 7) tereny dróg wewnętrznych, oznaczone na rysunku planu symbolem **KDW**.

2. Na terenach, o których mowa w ust. 1 ustala się przeznaczenie podstawowe, a w razie potrzeby przeznaczenie dopuszczalne oraz warunki jego dopuszczenia.

§ 7. 1. Następujące oznaczenia graficzne na rysunku planu są obowiązującymi ustaleniami planu:

- 1) granice obszaru objętego planem;
- 2) linie rozgraniczające;
- 3) nieprzekraczalne linie zabudowy;
- 4) symbole literowe określające przeznaczenie terenów oraz ich numery porządkowe;
- 5) granica zewidencjonowanego stanowiska archeologicznego;
- 6) pas ochronny linii 110kV;
- 7) granice udokumentowanych złóż kruszywa naturalnego.

2. Oznaczenia granic obszaru objętego planem, biegnące wzdłuż linii rozgraniczających, należy traktować jako biegnące w osi tych linii.

Rozdział 2.

ZASADY OCHRONY I KSZTAŁTOWANIA ŁADU PRZESTRZENNEGO

§ 8. 1. Podstawą ustaleń miejscowego planu jest zasada zrównoważonego rozwoju, przez którą rozumie się taki rozwój społeczno-gospodarczy, w którym następuje proces integrowania działań politycznych, gospodarczych i społecznych, z zachowaniem równowagi przyrodniczej oraz trwałości podstawowych procesów przyrodniczych, w celu zagwarantowania możliwości zaspokajania podstawowych potrzeb poszczególnych społeczności lub obywateli zarówno współczesnego pokolenia, jak i przyszłych pokoleń.

2. Budynki, których realizacja nie wymaga pozwolenia na budowę, należy realizować wyłącznie na terenach przeznaczonych w planie pod zabudowę lub na terenach z dopuszczeniem zabudowy, zgodnie z zasadami określonymi w planie.

3. Ogólne zasady kształtowania zabudowy:

- 1) wysokość budynków ogranicza się do 2 kondygnacji nadziemnych, łącznie z użytkowym poddaszem;
- 2) w budynkach należy stosować dwuspadowe, równopołaciowe, wysokie dachy, o kącie nachylenia głównych połaci od 30° do 45°, z dopuszczeniem elementów dobudowanych harmonizujących z formą architektoniczną budynku; dla pozostałych budynków gospodarstw rolniczych kąt nachylenia połaci ustala się na od 20° do 45°; na budynkach mieszkalnych dopuszcza się dachy wielospadowe;
- 3) należy stosować pokrycia dachów w odcieniach brązu, szarości, zieleni oraz cegły, jednakowe pod względem użytego materiału i koloru na wszystkich budynkach w granicach działki budowlanej;
- 4) do wystroju zewnętrznego budynków należy stosować materiały takie jak: drewno, kamień, wyroby ceramiczne oraz tynki w odcieniach pastelowych;
- 5) wszystkie budynki na działce budowlanej winny tworzyć harmonijnie ukształtowany zespół zabudowy.

4. Obiekty małej architektury, tablice i urządzenia reklamowe oraz ogrodzenia winne spełniać następujące wymagania:

- a) gabaryty ogrodzeń: wysokość od strony dróg nie może przekroczyć 1,5 m; wymagana jest ażurowość ogrodzeń w stopniu nie mniejszym niż 50% powierzchni; ustala się zakaz stosowania ogrodzeń z murów pełnych i betonowych, prefabrykowanych przęseł ogrodzeniowych,
- b) powierzchnia informacyjna tablic i urządzeń reklamowych w tym reklam dwustronnych, nie może przekraczać 12 m²; wysokość reklam nie może przekraczać 4,5 m,
- c) standardy jakościowe oraz rodzaje materiałów budowlanych, z jakich mogą być wykonane: ustala się konieczność stosowania materiałów tradycyjnych; preferowana jest konstrukcja drewniana z tradycyjnymi zdobieniami ciesielskimi; preferowane są pokrycia daszków wiórem, gontem, słomą; preferowane są elementy murowane z zastosowaniem okładzin z kamienia naturalnego; dopuszcza się zastosowanie wyrobów ceramicznych metaloplastyki; dopuszcza się użycie materiałów zastosowanych na budynkach,
- d) usytuowanie wolnostojących reklam dopuszcza się na terenach rolnych oznaczonych symbolami przeznaczenia 3R, 5R, 6R, 9R, 11R i 14R; musi być ono zgodne z przepisami dotyczącymi bezpieczeństwa ruchu drogowego i lotniczego oraz przepisami prawa budowlanego.

5. Pozostałe zasady ochrony i kształtowania ładu przestrzennego zawarto są w ustaleniach szczegółowych w Rozdziale 13.

Rozdział 3.

ZASADY OCHRONY ŚRODOWISKA, PRZYRODY I KRAJOBRAZU, ZASADY Kształtowania krajobrazu

§ 9.1. Obszar objęty planem położony jest poza formami ochrony przyrody w rozumieniu ustawy o ochronie przyrody. Ustala się priorytet wymagań ochrony środowiska i przyrody poprzez:

- 1) zakaz odprowadzania nieoczyszczonych ścieków do gruntu i wód powierzchniowych;

- 2) nakaz rozwiązania gospodarki wodno – ściekowej w sposób nieszkodliwy dla środowiska, poprzez budowę systemu kanalizacyjnego i odprowadzania ścieków do oczyszczalni ścieków;
- 3) realizacja przedsięwzięć mogących znacząco oddziaływać na środowisko wymaga przeprowadzenia oceny oddziaływania przedsięwzięcia na środowisko - zgodnie z przepisami odrębnymi.

2. Tereny rolne w granicach planu należy chronić przed zagospodarowaniem, w tym zabudową zagrodową uniemożliwiającą realizację inwestycji celu publicznego oraz przyszłe eksploataowanie złoża.

3. Zgodnie z przepisami prawa ochrony środowiska, dotyczącymi dopuszczalnych poziomów hałasu w środowisku, ustala się, że tereny określone w § 6 ust. 1 pkt. 3 niniejszej uchwały, zalicza się do kategorii terenów przeznaczonych pod zabudowę zagrodową.

4. Na terenach, o których mowa w ust. 3 niniejszej uchwały ustala się ochronę zieleni naturalnej towarzyszącej zabudowie, którą należy traktować jako ważny element izolacji akustycznej, poprawy krajobrazu i mikroklimatu. W ramach siedlisk rolniczych wprowadza się nakaz prowadzenie nasadzeń pełniących funkcję zieleni izolacyjnej.

5. Dopuszczalne poziomy natężenia pola elektrycznego, pola magnetycznego oraz wartość progową poziomu hałasu należy określać zgodnie z przepisami odrębnymi dotyczącymi ochrony środowiska.

6. Chów i hodowla zwierząt w zabudowie zagrodowej może być prowadzona zgodnie z przepisami odrębnymi dotyczącymi ochrony środowiska.

Rozdział 4.

ZASADY OCHRONY DZIEDZICTWA KULTUROWEGO I ZABYTKÓW, W TYM KRAJOBRAZÓW KULTUROWYCH, ORAZ DÓBR KULTURY WSPÓŁCZESNEJ

§ 10. 1. Na terenie objętym planem nie występują obiekty wpisane do rejestru zabytków.

2. Na terenie objętym planem nie występują obiekty wpisane do gminnej ewidencji zabytków.

3. Na zewidencjonowanym stanowisku archeologicznym na obszarze AZP 17-83, nr 96 (zgodnie z Archeologicznym Zdjęciem Polski AZP) należy ściśle przestrzegać zasad określonych w art. 31 ust. 1a ustawy z dnia 23 lipca 2003 r. o ochronie zabytków i opiece nad zabytkami w niezbędnym dla zachowania dziedzictwa archeologicznego, zakresie zabezpieczenia interesu narodowego przy wszelkich pracach ziemnych lub mogących dokonać zmian w dotychczasowym charakterze tej przestrzeni.

4. W przypadku natrafienia w trakcie prowadzenia robót budowlanych lub ziemnych na przedmiot, co do którego istnieje przypuszczenie, iż jest on zabytkiem, wymagane jest podjęcie ratowniczych badań wykopaliskowych, za pozwoleniem właściwego konserwatora zabytków zgodnie z przepisami odrębnymi.

Rozdział 5.

WYMAGANIA WYNIKAJĄCE Z POTRZEB KSZTAŁTOWANIA PRZESTRZENI PUBLICZNYCH

§ 11. 1. Za tereny przestrzeni publicznych uznaje się: tereny dróg oznaczone symbolami 1KD-S, 18KD-D, 19KD-D, 20BK, 21BK, 22BK i 23BK.

2. W zagospodarowaniu terenów, w dostosowaniu do pełnionych funkcji, należy uwzględnić realizację infrastruktury technicznej, ciągów pieszych i pieszo-jezdných, oświetlenia terenu, zieleni urządzonej i zieleni izolacyjnej.

3. Niezabudowane i nieutwardzone powierzchnie przestrzeni publicznych, należy zagospodarować zielenią urządzoną. Sposób zagospodarowania powierzchni przestrzeni publicznej – terenu 1KD-S w zakresie zagospodarowania zielenią określi zarządca drogi.

4. Pozostałe wymagania wynikające z potrzeb kształtowania przestrzeni publicznych określono w ustaleniach szczegółowych, dotyczących terenów wymienionych w ust. 1. Nie wyznacza się miejsc przeznaczonych na parkowanie pojazdów zaopatrzonych w kartę parkingową.

5. Mała architektura, tablice i urządzenia reklamowe i ogrodzenia, dopuszczone w ustaleniach szczegółowych, winny spełniać wymagania określone w § 8 ust. 4 niniejszej uchwały.

Rozdział 6.

GRANICE I SPOSOBY ZAGOSPODAROWANIA TERENÓW LUB OBIEKTÓW PODLEGAJĄCYCH OCHRONIE, USTALONYCH NA PODSTAWIE ODRĘBNYCH PRZEPISÓW, TERENÓW GÓRNICZYCH, A TAKŻE OBSZARÓW SZCZEGÓLNEGO ZAGROŻENIA POWODZIĄ ORAZ OBSZARÓW OSUWANIA SIĘ MAS ZIEMNYCH, KRAJOBRAZÓW PRIORYTETOWYCH OKREŚLONYCH W AUDYCIE KRAJOBRAZOWYM ORAZ W PLANACH ZAGOSPODAROWANIA PRZESTRZENNEGO WOJEWÓDZTWA

§ 12. 1. Granice i sposoby zagospodarowania terenów lub obiektów podlegających ochronie na podstawie przepisów o ochronie środowiska ustalono w § 9 niniejszej uchwały

2. Obszar objęty planem położony jest w części na terenie udokumentowanego złoża kruszywa naturalnego (piasku ze żwirem) „Zielone Kamedulskie VII”, dokumentacja przyjęta pismem znak DIT-III.7427.1.11.2015 w dniu 16.07.2015 roku.

3. W granicach niniejszego planu występują tereny górnicze Zielone Kamedulskie VII. Granice i sposoby zagospodarowania terenów górniczych określono na rysunku planu, w ustaleniach szczegółowych dotyczących terenów oznaczonych symbolem PG.

4. Na terenach, o których mowa w ust. 2 i ust. 3, obowiązują przepisy odrębne dotyczące złóż kruszywa naturalnego, w tym ustawy Prawo geologiczne i górnicze. Granice i sposoby zagospodarowania terenów udokumentowanego złoża kruszywa naturalnego określono na rysunku planu i w § 13 ust. 3 niniejszej uchwały.

5. W granicach niniejszego planu nie występują obszary szczególnego zagrożenia powodzią.

6. W granicach niniejszego planu nie występują obszary osuwania się mas ziemnych.

7. Ustalenia dotyczące urządzeń melioracyjnych:

1) zabrania się niszczenia lub uszkodzania urządzeń melioracji wodnych;

2) wszelkie przekształcenia systemu melioracji wymagają uzyskania pozwolenia wodno prawnego, zgodnie z przepisami odrębnymi Prawo wodne.

Rozdział 7.

SZCZEGÓLNE WARUNKI ZAGOSPODAROWANIA TERENÓW ORAZ OGRANICZENIA W ICH UŻYTKOWANIU, W TYM ZAKAZ ZABUDOWY

§ 13. 1. Szczególne warunki i ograniczenia wynikające z lokalizacji drogi publicznej, w ciągu krajowej drogi ekspresowej S61, określono w ustaleniach szczegółowych dotyczących terenów oznaczonych symbolami: 1KD-S, 18KD-D i 19KD-D.

2. Szczególne warunki i ograniczenia obowiązujące w pasie ochronnym linii 110 kV, określono w § 18 niniejszej uchwały.

3. Szczególne warunki i ograniczenia wynikające z położenia w granicach udokumentowanego złoża kruszywa naturalnego znajdujących się na terenach górniczych określono w § 24 niniejszej uchwały, przy spełnieniu następujących warunków:

- 1) złoża kopalin podlegają ochronie polegającej na racjonalnym gospodarowaniu ich zasobami oraz kompleksowym wykorzystaniu kopalin;
- 2) eksploatację złoża kopaliny należy prowadzić zgodnie z wydaną koncesją, przy zapewnieniu bezpieczeństwa powszechnego, w sposób gospodarczo uzasadniony, przy zastosowaniu środków ograniczających szkody w środowisku i przy zapewnieniu racjonalnego wydobycia i zagospodarowania kopaliny;
- 3) podejmujący eksploatację jest obowiązany przedsięwziąć środki niezbędne do ochrony zasobów złoża, jak również do ochrony powierzchni ziemi oraz wód powierzchniowych i podziemnych, ochrony stosunków wodnych, sukcesywnie prowadzić rekultywację terenów poeksploatacyjnych oraz przywracać do właściwego stanu inne elementy przyrodnicze;
- 4) nakazuje się wykorzystanie frakcji kopalin nie spełniających wymogów handlowych powstałych w procesie wydobywania do rekultywacji;
- 5) zakazuje się składowania w wyrobisku i wykorzystywania do rekultywacji jakichkolwiek odpadów z zewnątrz.

4. Szczególne warunki i ograniczenia wynikające z lokalizacji ciągu komunikacyjnego do wywozu kruszywa w formie bocznic kolejowej określono w § 27 niniejszej uchwały.

5. Szczególne warunki i ograniczenia obowiązujące w otoczeniu lotniska:

- 1) na obszarze w granicach planu obowiązują nieprzekraczalne ograniczenia wysokości obiektów budowlanych (budynki i budowle, w tym inwestycje celu publicznego z zakresu łączności publicznej) oraz naturalnych, określone w dokumentacji rejestracyjnej lotniska Suwałki oraz ograniczenia określone w przepisach odrębnych dotyczących lotnictwa cywilnego;
- 2) na terenach oznaczonych symbolami 10R i 12R ustala się możliwość lokalizacji uproszczonego świetlnego systemu podejścia.

6. Na obszarze objętym planem nie ma możliwości lokalizacji zabudowy o wysokości 50 m i więcej. Wymiary obiektów budowlanych nie mogą naruszać wyznaczonych w otoczeniu lotniska powierzchni ograniczających, określających maksymalne dopuszczalne wysokości zabudowy – wymiary obiektu budowlanego obejmują także umieszczone na nim urządzenia, a w szczególności anteny, reklamy, a w przypadku dróg i linii kolejowych – również ich skrajnie.

7. Ustalenia w zakresie przepisów o ochronie przeciwpożarowej:

- 1) zabudowę należy realizować i użytkować zgodnie z przepisami budowlanymi;
- 2) należy zapewnić właściwą ochronę przeciwpożarową i zabezpieczenia przeciwpożarowe budynków i budowli;
- 3) należy zapewnić zaopatrzenie w wodę na cele przeciwpożarowe;
- 4) istniejąca i projektowana komunikacja powinna umożliwiać dojazd i dostęp dla jednostek ratowniczo-gaśniczych straży pożarnej.

8. Ustalenia w zakresie przepisów o obronie cywilnej:

- 1) przygotowanie budowli ochronnych dla ludności – zgodnie z przepisami odrębnymi dotyczącymi obrony cywilnej;
- 2) stacje transformatorowe dostosować do systemu wygaszania oświetlenia zewnętrznego;

3) układ dróg powinien spełniać następujące warunki:

- a) odpowiednią szerokość uniemożliwiającą ewentualne zagruzowanie,
- b) połączenie z traktami przelotowymi zapewniające sprawną ewakuację ludności w okresie zagrożenia,
- c) wyznaczenie bezpiecznych tras przejazdu dla pojazdów z niebezpiecznymi środkami chemicznymi.

Rozdział 8.

ZASADY MODERNIZACJI, ROZBUDOWY I BUDOWY SYSTEMÓW KOMUNIKACJI I INFRASTRUKTURY TECHNICZNEJ

§ 14. 1. Ustalenia w zakresie zasad modernizacji, rozbudowy i budowy systemów komunikacji określono w ustaleniach szczegółowych dla terenów dróg oraz innych terenów komunikacyjnych oznaczonych symbolami: 1KD-S, 18KD-D, 19KD-D, 20BK, 21BK, 22BK, 23BK, 24KDW, 25KDW, 26KDW.

2. W granicach planu znajduje się istniejąca linia 110 kV, dla której obowiązują ustalenia § 18 niniejszej uchwały.

3. Na obszarze planu dopuszcza się lokalizację inwestycji celu publicznego stanowiących infrastrukturę techniczną o charakterze lokalnym.

4. Realizacja inwestycji celu publicznego, na poszczególnych terenach musi być zgodna z przepisami odrębnymi i nie może uniemożliwiać zagospodarowania terenu zgodnie z przeznaczeniem ustalonym w niniejszym planie.

5. System zaopatrzenia w media terenów budowlanych, wymaga wykorzystania, rozbudowy i ewentualnej przebudowy istniejących sieci infrastruktury technicznej (wodociągowej, kanalizacyjnej, elektroenergetycznej, gazowej, telefonicznej, teleinformatycznej itp.) przebiegających przez obszar niniejszego planu oraz budowy nowych sieci infrastruktury technicznej.

6. Budowa, przebudowa, rozbudowa oraz podłączenie do sieci infrastruktury technicznej są możliwe na podstawie niniejszego planu, w oparciu o warunki techniczne wydane przez administratora sieci, zgodnie z przepisami odrębnymi.

7. Przy opracowywaniu projektów budowlanych należy uwzględnić istniejącą infrastrukturę telekomunikacyjną podziemną i nadziemną, od której należy zachować odległości zgodnie z obowiązującymi normami.

8. Linie telekomunikacyjne należy projektować jako podziemne z rozprowadzeniem w gminnych ciągach komunikacyjnych oraz na terenach przeznaczonych pod zabudowę.

9. Dla terenów bez dostępu do sieci infrastruktury technicznej, dopuszcza się rozwiązania indywidualne, zgodnie z przepisami odrębnymi. 10 Nie ogranicza się możliwości realizacji inwestycji telekomunikacyjnych, w tym związanych z sieciami szerokopasmowymi, zgodnie z przepisami o wspieraniu rozwoju usług i sieci telekomunikacyjnych, pod warunkiem przestrzegania pozostałych zapisów planu.

10. Zasady usuwania odpadów określają przepisy o utrzymaniu czystości i porządku w gminach.

11. W zakresie odprowadzania wód opadowych ustala się:

- a) objęcie systemami odprowadzającymi wody opadowe i roztopowe terenów zabudowanych i utwardzonych,
- b) odprowadzanie wód opadowych i roztopowych na teren własnych nieruchomości inwestora,

- c) usunięcie z wód opadowych i roztopowych substancji określonych w przepisach odrębnych, przed ich wprowadzeniem do odbiornika, za pomocą urządzeń do podczyszczania, zlokalizowanych na terenie własnym inwestora,
- d) utwardzenie i skanalizowanie terenów, na których może dojść do zanieczyszczenia substancjami, o których mowa w lit. c;

12. W zakresie odprowadzania ścieków bytowych lub komunalnych ustala się:

- a) usuwanie nieczystości płynnych do kanalizacji sanitarnej,
- b) zakaz wprowadzania oczyszczonych i nieoczyszczonych ścieków na tereny dróg znajdujące się w bezpośrednim sąsiedztwie,
- c) zakaz odprowadzania wód opadowych i roztopowych na tereny drogi krajowej oraz korzystania z drogowych urządzeń odwadniających.

Rozdział 9.

SPOSÓB I TERMIN TYMCZASOWEGO ZAGOSPODAROWANIA, URZĄDZANIA I UŻYTKOWANIA TERENÓW

§ 15. 1. Ustala się, że tereny, dla których plan zmienia przeznaczenie, mogą być wykorzystane w sposób dotychczasowy, do czasu ich zagospodarowania zgodnie z planem.

2. Dopuszcza się tymczasowe zajęcie terenów objętych planem a nie przeznaczonych pod zabudowę, na cele związane z budową dróg publicznych.

3. Po zakończeniu robót budowlanych, o których mowa w ust. 2, w części nie zajętej przez obiekty i urządzenia komunikacyjne, ustala się obowiązek bezzwłocznego przywrócenia terenu do stanu zgodnego z jego dotychczasowym użytkowaniem lub przeznaczeniem ustalonym w niniejszym planie.

Rozdział 10.

STAWKI PROCENTOWE, NA PODSTAWIE KTÓRYCH USTALA SIĘ OPŁATE, O KTÓREJ MOWA W ART. 36 UST. 4 USTAWY Z DNIA 27 MARCA 2003R. O PLANOWANIU I ZAGOSPODAROWANIU PRZESTRZENNYM.

§ 16. Dla nieruchomości w granicach planu, dla których w związku z uchwaleniem planu miejscowego albo jego zmianą wartość nieruchomości wzrosła, ustala się stawkę procentową wysokości 5% (słownie: pięć procent).

Rozdział 11.

GRANICE TERENÓW I OBSZARÓW INWESTYCJI CELU PUBLICZNEGO O ZNACZENIU PONADLOKALNYM I LOKALNYM

§ 17. 1. Granice obszaru inwestycji celu publicznego o znaczeniu ponadlokalnym obejmują fragment „Obwodnicy Suwałk” w ciągu drogi ekspresowej S61 o przebiegu „S8 (Ostrów Mazowiecka) – Łomża – Stawiski – Szczuczyn – Ełk – Raczki – Suwałki – Budzisko – granica państwa (Kowno)”, realizowanej w oparciu o decyzję Wojewody Podlaskiego nr 2/2017 znak AB-I.7820.3.4.2016.ŁM z dnia 27.01.2017 r. zmienioną ostateczną decyzją Ministra Infrastruktury i Budownictwa NK:169470/17 znak DLI.2.6621.12.2017.MZ.19 z dnia 26.10.2017 r. – obejmują wyznaczone na rysunku planu tereny: 1KD-S, 18KD-D, 19KD-D.

2. Tereny wskazane w ust. 1 wchodzą w zakres inwestycji związanej z budową drogi publicznej w ciągu krajowej drogi ekspresowej S61 i obejmują fragment pasa drogowego drogi ekspresowej S61 (teren 1KD-S) oraz fragment nowego przebiegu ciągu drogi gminnej nr 102003B (tereny 18KD-D i 19KD-D).

3. W granicach terenów, o których mowa w ust. 1 zabrania się lokalizacji obiektów budowlanych, umieszczania urządzeń, przedmiotów i materiałów niezwiązanych z potrzebami zarządzania drogami lub potrzebami ruchu drogowego oraz umieszczania reklam.

§ 18. 1. Przez przedmiotowy teren przebiega napowietrzna linia 110 kV relacji: stacja 110/20 kV Hańcza - stacja 110/20 kV Strefa Suwałki. Dla istniejącej linii napowietrznej WN 110 kV wyznacza się pas ochronny szerokości 20 m, zgodnie z ustaleniami wydanej decyzji WOŚ-II.4210.28.2011.DK z dnia 25 maja 2012 roku, w której ustalono środowiskowe uwarunkowania dla przedsięwzięcia polegającego na budowie napowietrznej linii WN 110 kV relacji GPZ Hańcza – GPZ Strefa w Suwałkach. Dopuszczalna jest lokalizacja obiektów w odległości od linii WN 100 kV mniejszej niż wskazana powyżej, przy spełnieniu wymagań określonych w obowiązujących przepisach i normach. Planowane w sąsiedztwie linii 110 kV obiekty muszą spełniać normy i przepisy regulujące odległości obiektów od linii elektroenergetycznych a sposób ich budowy być zgodny z przepisami odrębnymi.

2. Zasady przebudowy i budowy linii 110 kV określają przepisy odrębne.

3. W granicach pasa ochronnego linii 110 kV:

- 1) zakazuje się realizacji nasadzeń z zieleni wysokiej;
- 2) nie przewiduje się lokalizacji budynków przeznaczonych na stały pobyt ludzi;
- 3) obiekty budowlane należy lokalizować w oparciu o przepisy odrębne, w szczególności dotyczące odległości od linii elektroenergetycznych oraz przy zachowaniu normatywnych obostrzeń zapewniających bezpieczeństwo ruchu drogowego na drogach publicznych i wewnętrznych.

4. Nakazuje się użytkowanie nieruchomości w sposób niepowodujący utrudnień w prawidłowym funkcjonowaniu sieci a w szczególności do zachowania wymaganych odległości od istniejących urządzeń zgodnie z obowiązującymi przepisami.

§ 19. 1. Ustala się inwestycję celu publicznego o znaczeniu lokalnym: przebieg ciągu komunikacyjnego do transportu kruszywa z terenu gminy, który na odcinku zlokalizowanym w granicach planu realizowany jest w formie bocznicy kolejowej.

2. Zasady budowy bocznicy kolejowej, w tym warunki dotyczące skrzyżowań, określają przepisy odrębne.

Rozdział 12.

SZCZEGÓŁOWE ZASADY I WARUNKI SCALANIA I PODZIAŁU NIERUCHOMOŚCI OBJĘTYCH PLANEM MIEJSCOWYM

§ 20. 1. Na obszarze objętym planem nie wyznacza się granic terenów przeznaczonych do scalania i podziału nieruchomości.

2. Szczegółowe zasady i warunki podziału poszczególnych nieruchomości zawarto w Rozdziale 13, w ustaleniach szczegółowych dla wyznaczonych w planie terenów.

Rozdział 13.

USTALENIA SZCZEGÓŁOWE DLA TERENÓW O RÓŻNYM PRZEZNACZENIU LUB RÓŻNYCH ZASADACH ZAGOSPODAROWANIA

§ 21. 1. Ustala się tereny rolnicze, oznaczone symbolami: **2R** (o powierzchni około 0,37 ha), **4R** (o powierzchni około 0,21 ha), **7R** (o powierzchni około 1,22 ha), **8R** (o powierzchni około 1,32 ha), **10R** (o powierzchni około 5,35 ha), **12R** (o powierzchni około 1,42 ha).

2. Na terenach, o których mowa w ust. 1 ustala się:

- 1) obowiązek rolniczego wykorzystania terenu z zachowaniem ustaleń zawartych w § 17 niniejszej uchwały;
- 2) zakaz lokalizowania zabudowy na cele rolnicze oraz tymczasowych obiektów budowlanych,;
- 3) możliwość podziałów geodezyjnych zgodnie z przepisami o gospodarce nieruchomościami.

3. Na terenach 2R i 4R dodatkowo ustala się przebieg pasa ochronnego linii 110kV, dla którego obowiązują ustalenia zawarte w § 18 niniejszej uchwały.

4. Na terenie 10R i 12R, dodatkowo ustala się możliwość realizacji infrastruktury niezbędnej dla prawidłowego funkcjonowania lotniska Suwałki, znajdującego się na terenie Miasta Suwałk, w tym m.in. lokalizacji uproszczonego świetlnego systemu podejścia dla lotniska, w uzgodnieniu z zarządcami dróg. Obowiązują ustalenia zawarte w § 13 ust. 5 niniejszej uchwały.

5. Zakazuje się odprowadzania wód z przylegających terenów do sieci odwodnienia dróg krajowych.

6. Obiekty budowlane przy drodze ekspresowej, powinny być usytuowane w odległości od zewnętrznej krawędzi jezdni (w tym krawędzi dodatkowej jezdni), co najmniej 40 m.

7. Zabrania się umieszczania nadziemnych urządzeń liniowych, w szczególności linii energetycznej, telekomunikacyjnej, rurociągu, taśmociągu, wzdłuż pasów drogowych poza terenem zabudowy, w odległości mniejszej niż 5,0 m od granicy pasa drogowego.

§ 22. 1. Ustala się tereny rolnicze, oznaczone symbolami: **3R** (o powierzchni około 1,47 ha), **5R** (o powierzchni około 0,87 ha), **6R** (o powierzchni około 2,91 ha), **9R** (o powierzchni około 2,95 ha), **11R** (o powierzchni około 15,51 ha), **13R** (o powierzchni około 17,12 ha), **14R** (o powierzchni około 15,52 ha).

2. Na terenach, o których mowa w ust.1 ustala się:

- 1) obowiązek rolniczego wykorzystania terenu;
- 2) zakaz lokalizowania tymczasowych obiektów budowlanych oraz zabudowy na cele rolnicze z wyjątkiem ustalonym w ust. 5;
- 3) możliwość podziałów geodezyjnych zgodnie z przepisami o gospodarce nieruchomościami.

3. Na terenach 3R, 5R, 6R, 9R, 14R, dodatkowo dopuszcza się lokalizację reklam na następujących warunkach:

- 1) w stosunku do reklam, ustalenia zawarte w § 8 ust. 4 niniejszej uchwały, należy stosować odpowiednio;
- 2) zabudowę lokalizować w odległości nie mniejszej niż 20 m od linii rozgraniczających dróg;

4. Na terenie 13R dodatkowo ustala się przebieg linii 110kV, dla której obowiązują ustalenia zawarte w § 18 niniejszej uchwały.

5. Na terenach 3R, 9R i 11R ustalono możliwość realizacji zabudowy zagrodowej dla gospodarstw rolnych o powierzchni większej lub równej średniej wielkości gospodarstwa w Gminie Suwałki. Warunki kształtowania zabudowy zawarte w § 23 niniejszej uchwały należy stosować odpowiednio.

§ 23. 1. Ustala się tereny zabudowy zagrodowej, oznaczone symbolem **15RM** (o powierzchni około 0,48 ha) i **16RM** (o powierzchni około 0,97 ha)

2. Na działce budowlanej przeznaczonej pod zabudowę zagrodową ustala się:

- 1) lokalizację budynków mieszkalnych, budynków gospodarstw rolniczych oraz urządzeń komunikacji wewnętrznej i urządzeń infrastruktury technicznej – zgodnie z zasadami i warunkami zawartymi w ust. 3 i 4;
- 2) obowiązującą ustalenia § 9 ust. 4 niniejszej uchwały.

3. Ustala się następujące zasady kształtowania zabudowy oraz wskaźniki zagospodarowania terenu RM:

- 1) wskaźniki intensywności zabudowy:
 - a) maksymalna intensywność zabudowy: 0,4,
 - b) minimalna intensywność zabudowy: 0,05;
- 2) powierzchnia zabudowy nie więcej niż 30% powierzchni działki budowlanej;
- 3) minimalny udział procentowy powierzchni biologicznie czynnej w odniesieniu do powierzchni działki budowlanej: 40%;
- 4) gabaryty obiektów, maksymalna wysokość zabudowy: 11,00 m;
- 5) minimalna liczba miejsc do parkowania: 2, zrealizowane na wyznaczonym terenie zabudowy zagrodowej;
- 6) linie zabudowy ustala się w odległości od 6 m do 15 m od granica pasa drogowego (dla terenu przylegającego do drogi), zgodnie z oznaczeniem na rysunku planu;
- 7) geometria dachów:
 - a) w budynkach mieszkalnych należy stosować dwuspadowe, równopółciowe lub wielospadowe wysokie dachy, o kącie nachylenia głównych połaci od 30° do 45°, z dopuszczeniem elementów dobudowanych takich jak: ganek, zadaszony taras, lukarny garaż itp. z kątem nachylenia połaci harmonizującym z formą architektoniczną budynku;
 - b) na pozostałych budynkach gospodarstw rolniczych należy stosować dwuspadowe, równopółciowe dachy, o kącie nachylenia głównych połaci od 20° do 45°;
 - c) na budynkach i budowlach pomocniczych, których powierzchnia zabudowy nie przekroczy 15 m², dopuszcza się zastosowanie dachów o indywidualnych formach;
- 8) sposób usytuowania obiektów budowlanych w stosunku do dróg i innych terenów publicznie dostępnych oraz do granic przyległych nieruchomości: nie ustala się;
- 9) kolorystyka obiektów budowlanych oraz pokrycie dachów: do wystroju zewnętrznego budynków należy stosować materiały takie jak: drewno, kamień, wyroby ceramiczne oraz tynki w jasnych odcieniach pastelowych: kremowego, szarego, beżu, żółtego; należy stosować pokrycia dachów w odcieniach brązu, szarości, zieleni oraz cegły jednakowe pod względem użytego materiału i koloru na wszystkich budynkach w granicach działki budowlanej;
- 10) zabrania się powstawania tymczasowych obiektów budowlanych niespełniających niniejszych wymogów.

4. Możliwości podziału geodezyjnego terenu określają przepisy odrębne o gospodarce nieruchomościami. Dopuszcza się podziały geodezyjne wynikające z potrzeb zarządców sieci infrastruktury technicznej.

§ 24. 1. Ustala się tereny górnicze, oznaczone na rysunku planu symbolami 17.1PG (o powierzchni około 17,90 ha), 17.2PG (o powierzchni około 4,05 ha) i 17.3PG (o powierzchni około 3,42 ha).

2. Na terenach, o których mowa w ust. 1 ustala się:

- 1) przeznaczenie - tereny górnicze;
- 2) ustalony teren obejmuje: teren górniczy, obszar górniczy, tereny dróg dojazdowych wewnętrznych oraz teren pomocniczy, związany z eksploatacją.

3. Na terenach o których mowa w ust. 1, ustala się:

- 1) eksploatację kruszywa naturalnego z obszaru górniczego przy zachowaniu przepisów odrębnych i ustaleń niniejszej uchwały;
- 2) na terenie 17.2PG - przebieg linii 110kV z pasem ochronnym zgodnie z rysunkiem planu;
- 3) zasady zabudowy i zagospodarowania terenu zawarte w ust. 4, ust. 5, ust. 6, ust. 7 i ust. 8, z ograniczeniami dla terenu 17.2PG wynikającymi z przebiegu linii 110 kV, zgodnie z §18 niniejszej uchwały;
- 4) w ramach obszaru górniczego na terenach 17.1PG i 17.2PG nie przewiduje się budowy obiektów zakładu górniczego lub zakładu przeróbczego;
- 5) prowadzenie eksploatacji przy zachowaniu warunków bezpieczeństwa, szczególnie odnosi się to do zboczy wyrobiska, które należy formować przy uwzględnieniu kąta stoku naturalnego;
- 6) eksploatację złoża na zasadach i w sposób określony w przepisach Prawa geologicznego i górniczego;
- 7) prowadzenie działalności związanej z eksploatacją złoża w taki sposób, aby nie powodować szkód i uciążliwości na terenach sąsiednich nieruchomości; odpowiedzialność za ewentualne szkody związane z tą działalnością regulują przepisy ustawy Prawo geologiczne i górnicze oraz Kodeksu Cywilnego;
- 8) prowadzenie gospodarki bezodpadowej w odniesieniu do przemieszczanych mas ziemnych podczas eksploatacji i rekultywacji;
- 9) pod liniami napowietrznymi nie należy składować mas ziemnych.

4. Ze względu na ochronę oznaczonych dóbr ustanawia się następujące minimalne szerokości pasów ochronnych:

- 1) 6,0 m od gruntów sąsiednich (nie dotyczy granic pomiędzy terenami górniczymi);
- 2) 10,0 m od dróg wewnętrznych, terenów bocznicy i terenów przeznaczonych pod zabudowę;
- 3) od sieci infrastruktury technicznej – zgodnie z obowiązującymi przepisami; szerokości pasów ochronnych muszą zachowywać ustalenia obowiązujących norm i przepisów odrębnych.

5. Po wyeksploatowaniu złóż kruszywa naturalnego przewiduje się nadanie lub przywrócenie terenom zdewastowanym wartości użytkowych lub przyrodniczych przez właściwe ukształtowanie ich rzeźby, poprawienie właściwości fizycznych i chemicznych, uregulowanie stosunków wodnych, odtworzenie gleb, umocnienie skarp oraz odbudowanie lub zbudowanie niezbędnych dróg.

6. Ustalenia dotyczące kierunków rekultywacji:

- a) w kierunku leśnym lub rolnym (w pasie ochronnym linii 110kV - w kierunku rolnym) dla terenów 17.1PG i 17.2PG ,
- b) w kierunku zabudowy przemysłowej lub usługowej, wraz z budynkami i budowlami pomocniczymi - dla terenu 17.3PG.

7. Zasady zagospodarowania terenów PG:

- 1) ochrona wód powierzchniowych i gleb przed niekontrolowanym zanieczyszczaniem ściekami bytowymi;

- 2) zastosowanie ekranów akustycznych od uciążliwości pochodzących z pracy maszyn podczas eksploatacji kruszywa, w momencie przekroczenia dopuszczalnych ich wartości; ekrany wzmocnione zielenią izolacyjną;
- 3) kruszywo w całości będzie transportowane poza granice złoża do zakładu przeróbczego; podczas eksploatacji nie przewiduje się zagrożeń naturalnych i zjawisk geodynamicznych, mogących utrudnić prowadzenie robót górniczych;
- 4) przywrócenie morfologii terenu zbliżonej do naturalnej podczas rekultywacji;
- 5) w miarę przesuwania się frontu robót wydobywczych grunty winny być stopniowo rekultywowane w kierunku leśnym lub rolnym; rekultywacja powinna być prowadzona systematycznie i polegać na wyrównaniu skarp i dna wyrobiska, naniesieniu gleby i nasadzeniu odpowiednich gatunków roślin, krzewów, drzew wraz z niezbędną infrastrukturą komunikacyjną;
- 6) ustala się godziny wydobywania 6⁰⁰ -22⁰⁰.

8. Obsługę komunikacyjną terenów PG zapewnią drogi wewnętrzne oznaczone symbolami 26KDW i teren 23BK - w kierunku drogi gminnej nr 166505B.

9. W razie likwidacji zakładu górniczego przedsiębiorca jest zobowiązany:

- 1) zabezpieczyć lub zlikwidować wyrobiska górnicze oraz obiekty i urządzenia zakładu górniczego;
- 2) zabezpieczyć niewykorzystaną część złoża;
- 3) przedsięwziąć niezbędne środki w celu ochrony środowiska oraz rekultywacji gruntów i zagospodarowania terenów po działalności górniczej.

10. Ustala się następujące zasady kształtowania zabudowy oraz wskaźniki zagospodarowania terenu przy rekultywacji terenu 17.3PG:

- 1) wskaźniki intensywności zabudowy:
 - a) maksymalna intensywność zabudowy: 0,3,
 - b) minimalna intensywność zabudowy: 0,01;
- 2) powierzchnia zabudowy nie więcej niż 20% powierzchni działki budowlanej;
- 3) minimalny udział procentowy powierzchni biologicznie czynnej w odniesieniu do powierzchni działki budowlanej: 30%;
- 4) gabaryty obiektów, maksymalna wysokość zabudowy: 11,00 m;
- 5) minimalna liczba miejsc do parkowania: nie mniej niż 2 na 10 zatrudnionych i nie mniej niż 3, zrealizowane na wyznaczonym terenie;
- 6) linie zabudowy ustala się dla terenu przylegającego do drogi: w odległości 10 m od granicy pasa drogowego, zgodnie z oznaczeniem na rysunku planu;
- 7) geometria dachów: w budynkach należy stosować dachy niskie, z kątem nachylenia połaci harmonizującym z formą architektoniczną budynku,
- 8) kolorystyka obiektów budowlanych oraz pokrycie dachów: ściany w jasnych odcieniach pastelowych: kremowego, szarego, beżu, należy stosować pokrycia dachów w odcieniach brązu, szarości, zieleni jednakowe pod względem użytego materiału i koloru na wszystkich budynkach w granicach działki budowlanej;

9) zabrania się powstawania tymczasowych obiektów budowlanych niespełniających niniejszych wymogów.

11. Dopuszcza się lokalizację nowych sieci i urządzeń infrastruktury technicznej.

12. Na terenie 17.3PG znajduje się zaewidencjonowane stanowisko archeologiczne, dla którego obowiązują ustalenia zawarte w § 10 ust. 3 i 4 niniejszej uchwały.

13. Nie przewiduje się podziału geodezyjnego terenów 17.1PG i 17.2PG z wyjątkiem podziału geodezyjnego wynikającego z potrzeb zarządców sieci infrastruktury technicznej. Minimalna wielkość nowo wydzielanych działek budowlanych z terenu 17.3PG: 3000 m².

§ 25. 1. Ustala się teren drogi publicznej w ciągu krajowej drogi ekspresowej S61, oznaczony na rysunku planu symbolem 1KD-S (o powierzchni około 0,35 ha).

2. Teren, o którym mowa w ust. 1, stanowi fragment drogi krajowej ekspresowej S61 na odcinku „Obwodnicy Suwałk” – zapisy decyzji Wojewody Podlaskiego nr 2/2017 znak AB-I.7820.3.4.2016.ŁM z dnia 27.01.2017 r. zmienionej ostateczną decyzją Ministra Infrastruktury i Budownictwa NK:169470/17 znak DLI.2.6621.12.2017.MZ.19 z dnia 26.10.2017 r. lokalizują i ustalają warunki oraz sposób zagospodarowania terenu drogi publicznej ekspresowej (klasy „S”).

§ 26. 1. Ustala się teren drogi publicznej w ciągu drogi gminnej nr 102003B realizowanej jako element krajowej drogi ekspresowej S61, oznaczony na rysunku planu symbolem 18KD-D (o powierzchni około 0,89 ha) i 19KD-D (o powierzchni około 0,80 ha).

2. Tereny, o których mowa w ust. 1, stanowią fragmenty pasa drogowego publicznej drogi gminnej nr 102003B realizowanej w ramach budowy krajowej drogi ekspresowej S61 na odcinku „Obwodnicy Suwałk” – zapisy decyzji Wojewody Podlaskiego nr 2/2017 znak AB-I.7820.3.4.2016.ŁM z dnia 27.01.2017 r. zmienionej ostateczną decyzją Ministra Infrastruktury i Budownictwa NK:169470/17 znak DLI.2.6621.12.2017.MZ.19 z dnia 26.10.2017 r. lokalizują i ustalają warunki oraz sposób zagospodarowania terenu drogi publicznej (klasy „D”).

§ 27. 1. Ustala się tereny bocznic kolejowej stanowiącej element publicznego ciągu komunikacyjnego, oznaczone na rysunku planu symbolami 20BK (o powierzchni około 0,16 ha), 21BK (o powierzchni około 0,28 ha), 22BK (o powierzchni około 1,34 ha), 23BK (o powierzchni około 0,71 ha).

2. Na terenach, o których mowa w ust. 1 ustala się:

- 1) szerokość w liniach rozgraniczających nie mniej niż 10 m, zgodnie z oznaczeniem na rysunku planu;
- 2) realizację bocznic kolejowej stanowiącej element publicznego ciągu komunikacyjnego do wywozu kruszywa z terenów udokumentowanych złóż kruszywa naturalnego;
- 3) realizację nowych sieci i urządzeń infrastruktury technicznej z uwzględnieniem ustaleń § 14 ust. 5 niniejszej uchwały.

3. W granicach pasa bocznic należy zrealizować i zapewnić:

- 1) realizację podtorza jednego toru drogi kolejowej wraz ze wzmocnieniem;
- 2) zjazdy na przyległe drogi i tereny;
- 3) skrzyżowania i przejazdy z drogami, w tym z drogą kolejową;
- 4) rowy odwadniające;
- 5) ew. pasy zieleni izolacyjnej;
- 6) uzbrojenie techniczne.

4. Teren 23BK znajduje się w granicach udokumentowanego złoża piasku ze żwirem w kat. C₁ Zielone Kamedulskie VII.

§ 28. 1. Ustala się tereny dróg wewnętrznych, oznaczone symbolami **24KDW** (o powierzchni około 0,55 ha), **25KDW** (o powierzchni około 0,26 ha) i **26KDW** (o powierzchni około 0,57 ha).

2. Na terenach, o których mowa w ust. 1 ustala się:

- 1) szerokość w liniach rozgraniczających – od 5 m do 16 m – zgodnie z rysunkiem planu;
- 2) ustala się realizację sieci i urządzeń infrastruktury technicznej z uwzględnieniem ustaleń § 14 ust. 5 niniejszej uchwały oraz skrzyżowań w ciągu bocznic kolejowej;
- 3) ustalenia zawarte w § 13 niniejszej uchwały stosować odpowiednio.

3. W granicach pasa drogowego należy zrealizować i zapewnić:

- 1) nawierzchnię jezdni;
- 2) zjazdy na przyległe drogi i tereny;
- 3) skrzyżowania z bocznicą kolejową;
- 4) obiekty i urządzenia małej architektury oraz urządzenia służące utrzymaniu porządku;
- 5) infrastrukturę techniczną;
- 6) uzbrojenie techniczne.

Rozdział 14.

POSTANOWIENIA KOŃCOWE

§ 29. Wykonanie uchwały powierza się Wójtowi Gminy Suwałki.

§ 30. Uchwała wchodzi w życie po upływie 14 dni od daty ogłoszenia w Dzienniku Urzędowym Województwa Podlaskiego.

Przewodniczący Rady

Marek Jeromin

Załącznik Nr 1 do uchwały Nr III/.../18

Rady Gminy Suwałki

z dnia 21 grudnia 2018 r.

Rysunek planu

MIEJSCOWY PLAN ZAGOSPODAROWANIA PRZESTRZENNEGO CZĘŚCI OBRĘBU GEODEZYJNEGO ZIELONE KAMEDULSKIE W GMINIE SUWAŁKI

RYСУNEK PLANU W SKALI 1:2000

ZALĄCZNIK NR 1 DO UCHWAŁY NR RADY GMINY SUWAŁKI Z DNIA

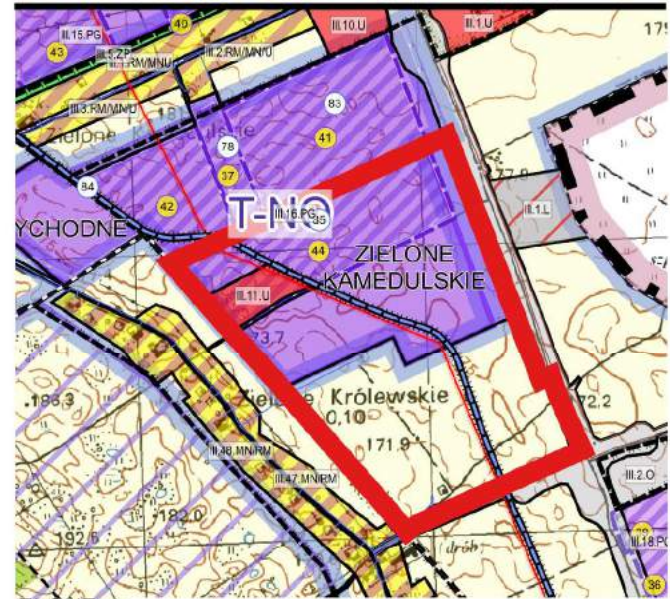
LEGENDA

- GRANICE OBSZARU OBJĘTEGO PLANEM
- LINIE ROZGRANICZAJĄCE
- NIEPRZEKRACZALNE LINIE ZABUDOWY
- PRZEZNACZENIE TERENÓW
- KD-S TEREN DROGI PUBLICZNEJ W CIĄGU DK S81
- KDW TERENY DRÓG WEWNĘTRZNYCH
- KD-D TERENY DROGI PUBLICZNEJ W CIĄGU DROGI GMINNEJ 102103B
- R TERENY ROLNICZE
- RM TERENY ZABUDOWY ZAGRODOWEJ
- BK TERENY BOCZNYCH KOLEJOWEJ (CIĄGU KOMUNIK.)
- PG TERENY GÓRNICZE
- GRANICE PASA OCHRONNEGO LINII 110kV
- GRANICE ZAEWIDENCJONOWANEGO STANOWISKA ARCHEOLOGICZNEGO
- GRANICE UDOKUMENTOWANEGO ZŁOŻA

0 50 100 150 200 250 [m]

STUDIUM UWARUNKOWAŃ I KIERUNKÓW ZAGOSPODAROWANIA PRZESTRZENNEGO GMINY SUWAŁKI

KIERUNKI ZAGOSPODAROWANIA PRZESTRZENNEGO 1 : 25000



WALORYZACJA TERENÓW GMINY SUWAŁKI POD KĄTEM WYSTĘPOWANIA ZŁOŻ KRSZYWA NATURALNEGO I OCHRONY ISTNIEJĄCYCH ZASOBÓW KOPALIN

- T-ND TERENY NIEODSTĘPNE DLA SUROWCOWEGO WYKORZYSTANIA - T-ND
- T-NO TERENY KWALIFIKOWANE DO NAJWYŻSZEJ OCHRONY ZŁOŻ - T-NO
- T-PO TERENY KWALIFIKOWANE DO PODWYŻSZONEJ OCHRONY ZŁOŻ - T-PO
- T-ZO TERENY KWALIFIKOWANE DO ZWYKŁEJ OCHRONY ZŁOŻ - T-ZO

GRANICE OBSZARU OBJĘTEGO PLANEM

- GRANICE
- GRANICE OBSZARU OBJĘTEGO STUDIUM
- GRANICE POWIATÓW
- GRANICE OBRĘBÓW GEODEZYJNYCH
- GRANICE OBSZARÓW OBJĘTYCH MIEJSCOWYMI PLANAMI ZAGOSPODAROWANIA PRZESTRZENNEGO
- MPZP OBOWIAZUJĄCE
- MPZP W TRAKCIE OPRACOWANIA
- STREFY POLITYKI PRZESTRZENNEJ
- STREFA III - ROLNICZO - OSADNICZA I AKTYWIZACJA GOSPODARCEJ
- STRUKTURA PRZESTRZENNA GMINY
- ORAZ PRZEZNACZENIE TERENÓW
- OBSZARY ZWIĄZANE ZABUDOWY MIEJSKEJ
- OBSZARY USŁUGOWE
- OBSZARY ROLNE
- OBSZARY ZIELENI
- OBSZARY I TERENY GÓRNICZE

- UZBROJENIE TERENÓW
- INFRASTRUKTURA TRANSPORTOWA
- KOLEJ
- BOCZNICE KOLEJOWE DO STREF PRZEMYSŁOWYCH I GÓRNICZYCH MIASTA I GMINY SUWAŁKI
- LOTNISKO
- ELEKTROENERGETYKA
- LINE NAPOWIETRZNE 110 kV WRAZ Z PASEM TECHNOLOGICZNYM
- WODA, KANALIZACJA DESzczOWA I SANITARNA
- GLÓWNE SIECI WODOCIĄGOWE
- GLÓWNE SIECI KANALIZACJI SANITARNEJ
- OCHRONA PRAWNA I ELEMENTY ŚRODOWISKA PRZYRODNICZEGO (W TYM GRANICE I OZNACZENIA OBIEKTÓW I OBSZARÓW CHRONIONYCH NA PODSTAWIE PRZEPISÓW ODRĘBNYCH)
- TERENY UDOKUMENTOWANYCH ZŁOŻ KRSZYWA NATURALNEGO
- OBSZARY GÓRNICZE
- TERENY GÓRNICZE

Załącznik Nr 2 do uchwały Nr III/.../18

Rady Gminy Suwałki

z dnia 21 grudnia 2018 r.

**ROZSTRZYGNIĘCIA DOTYCZĄCE SPOSOBU ROZPATRZENIA UWAG DO PROJEKTU
PLANU (W TYM LISTY NIEUWZGLĘDNIONYCH UWAG DO PROJEKTU PLANU)**

Na podstawie art. 20 ust. 1 ustawy z dnia 27 marca 2003 r. o planowaniu i zagospodarowaniu przestrzennym (Dz. U. z 2017 r. poz. 1073, poz. 1566, z 2018 r. poz. 1496 i poz. 1544) Rada Gminy Suwałki stwierdza, że w okresie wyłożenia do publicznego wglądu w dniach od 29 grudnia 2015 roku do 29 stycznia 2016 r. oraz w terminie 14 dni po wyłożeniu tj. do dnia 13 lutego 2016 r. włącznie, wniesiono uwagi do projektu miejscowego planu zagospodarowania przestrzennego części obrębu geodezyjnego Zielone Kamedulskie w gminie Suwałki. W okresie drugiego wyłożenia do publicznego wglądu w dniach od 25 września 2018 r. do 25 października 2018 r. oraz w terminie 14 dni po wyłożeniu tj. do dnia 09 listopada 2018 r. włącznie, wniesiono/nie wniesiono żadnych uwag do projektu miejscowego planu zagospodarowania przestrzennego części obrębu geodezyjnego Zielone Kamedulskie w gminie Suwałki.

Przewodniczący Rady

Marek Jeromin

Załącznik Nr 3 do uchwały Nr III/.../18

Rady Gminy Suwałki

z dnia 21 grudnia 2018 r.

**ROZSTRZYGNIECIA O SPOSOBIE REALIZACJI I ZASADACH FINANSOWANIA
ZAPISANYCH W PLANIE INWESTYCJI Z ZAKRESU INFRASTRUKTURY TECHNICZNEJ
NALEŻĄCYCH DO ZADAŃ WŁASNYCH GMINY ORAZ ZASADACH ICH FINANSOWANIA**

Zgodnie z art. 20 pkt. 1 ustawy z dnia 27 marca 2003r. o planowaniu i zagospodarowaniu przestrzennym (Dz. U. z 2017 r. poz. 1073, poz. 1566, z 2018 r. poz. 1496 i poz. 1544) rozstrzyga się o sposobie realizacji inwestycji z zakresu infrastruktury technicznej, które należą do zadań własnych gminy, ujętych w miejscowym planie zagospodarowania przestrzennego części obrębu geodezyjnego Zielone Kamedulskie w gminie Suwałki, w sposób następujący:

LP	RODZAJ INWESTYCJI	SPOSÓB REALIZACJI
1.	rozbudowa sieci kanalizacji sanitarnej	zgodnie z wieloletnim planem inwestycyjnym – finansowanie budżet gminy oraz środki zewnętrzne
2.	rozbudowa sieci wodociągowej	zgodnie z wieloletnim planem inwestycyjnym – finansowanie budżet gminy oraz środki zewnętrzne
3.	budowa gminnych dróg publicznych	zgodnie z wieloletnim planem inwestycyjnym – finansowanie budżet gminy oraz środki zewnętrzne

Zakłada się możliwość i celowość pozyskania wsparcia finansowego na realizację celów publicznych w zakresie uzbrojenia terenów i usprawnienia komunikacji publicznej.

Przewodniczący Rady

Marek Jeromin

Projekt

Załącznik Nr 8 do zarządzenia Nr 7/18 Wójta Gminy
Suwałki z dnia 13 grudnia 2018 r.

**UCHWAŁA NR III/.../18
RADY GMINY SUWAŁKI**

z dnia 21 grudnia 2018 r.

**w sprawie przystąpienia do sporządzenia miejscowego planu zagospodarowania
przestrzennego części obrębu geodezyjnego Bród Nowy w Gminie Suwałki**

Na podstawie art. 18 ust. 2 pkt 5 ustawy z dnia 8 marca 1990 r. o samorządzie gminnym (Dz. U. z 2018 r. poz. 994, poz. 1000, poz. 1349, poz. 1432) oraz art. 14 ust. 1, 2 i 4 ustawy z dnia 27 marca 2003 r. o planowaniu i zagospodarowaniu przestrzennym (Dz. U. z 2018 r. poz. 1945) Rada Gminy Suwałki uchwala, co następuje:

§ 1. Przystępuje się do sporządzenia miejscowego planu zagospodarowania przestrzennego części obrębu geodezyjnego Bród Nowy w Gminie Suwałki, zwanego dalej "planem".

§ 2. Granice obszaru objętego planem określono na załączniku graficznym.

§ 3. Integralną częścią uchwały, jest załącznik graficzny przedstawiający granice obszaru objętego planem.

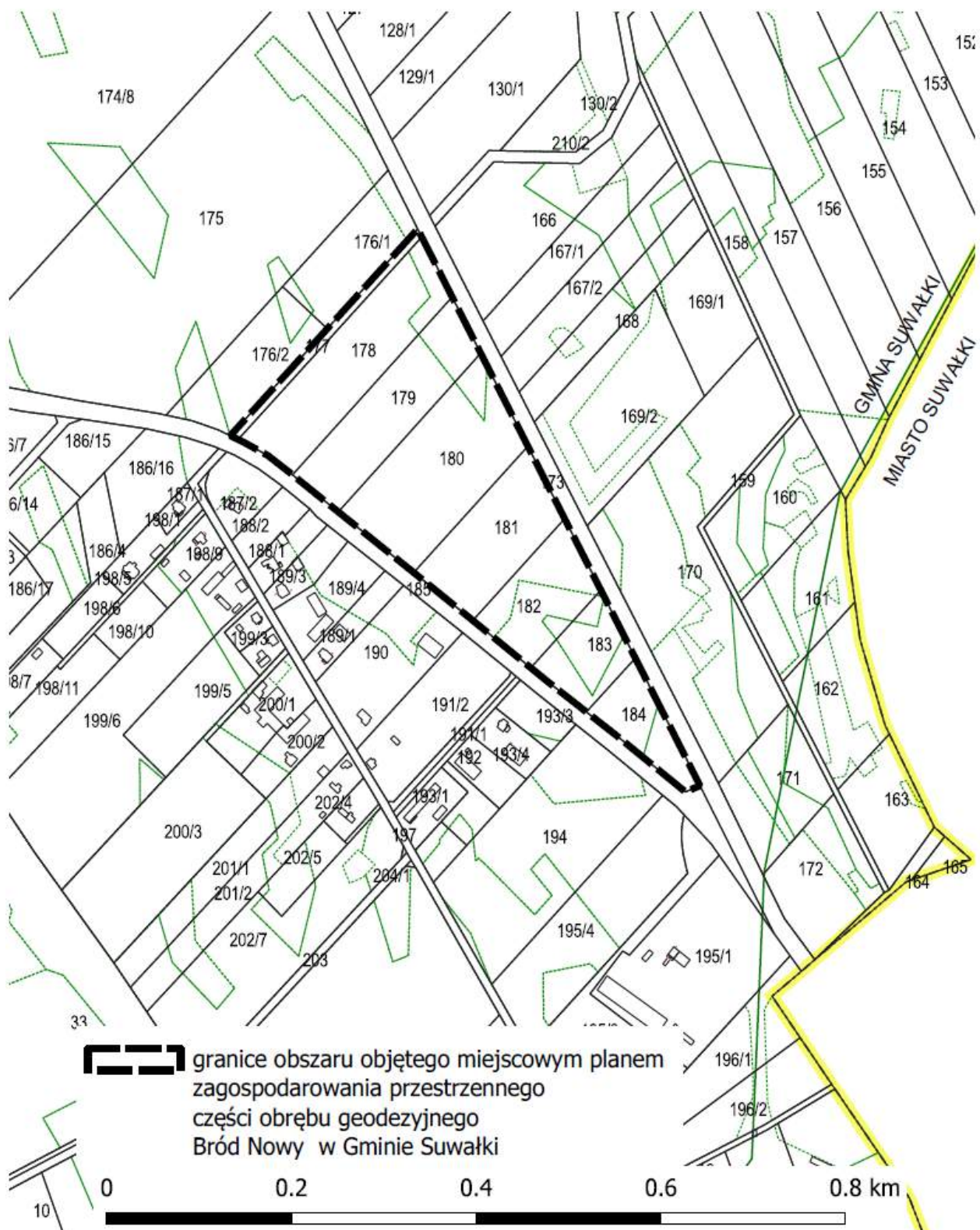
§ 4. Wykonanie uchwały powierza się Wójtowi Gminy Suwałki.

§ 5. Uchwała wchodzi w życie z dniem podjęcia.

Przewodniczący Rady

Marek Jeromin

z dnia 21 grudnia 2018 r.



UZASADNIENIE

do uchwały w sprawie przystąpienia do sporządzenia miejscowego planu zagospodarowania przestrzennego części obrębu geodezyjnego Bród Nowy w Gminie Suwałki

Opracowanie miejscowego planu zagospodarowania przestrzennego części obrębu geodezyjnego Bród Nowy w Gminie Suwałki ma na celu umożliwienie wyznaczenia terenów budowlanych – inwestycyjnych wraz zapewnieniem odpowiedniego dostępu komunikacyjnego. Obecnie dla przedmiotowych terenów nie ma planu miejscowego, zgodnie z obowiązującym „Studium uwarunkowań i kierunków zagospodarowania przestrzennego gminy Suwałki” uchwalonym uchwałą Nr XLIV/378/18 Rady Gminy Suwałki z dnia 26 czerwca 2018 r. są to obszary obiektów handlowych o powierzchni sprzedaży powyżej 2000 m², obejmują również zabudowę składów, magazynów, usługową, produkcyjną, sportu, rekreacji, komunikacji, tereny zielone, lasy i zadrzewienia, infrastrukturę itp.

Ustalenia nowego planu miejscowego winny umożliwiać zagospodarowanie przedmiotowych terenów z wykorzystaniem ich walorówzwiązanych z położeniem w zgodności z zasadami zrównoważonego rozwoju.

Zasadne jest przyjęcie uchwały intencyjnej w przedmiotowym kształcie.

UCHWAŁA nr
RADY GMINY SUWAŁKI
z dnia r.

w sprawie zarządzenia wyborów sołtysów i rad sołeckich.

Na podstawie art. 18 ust. 1 w związku z art. 35 ust. 1 i art. 36 ust. 2 ustawy z dnia 8 marca 1990 r. o samorządzie gminnym (Dz.U. z 2018 r., poz. 994, poz. 1000, poz. 1349, poz. 1432), Rada Gminy Suwałki uchwala, co następuje:

§ 1

1. Zarządza się przeprowadzenie wyborów sołtysów i rad sołeckich w sołectwach Gminy Suwałki na kadencję 2019 – 2023.
2. Wybory, o których mowa w ust. 1, należy przeprowadzić w terminie do 28 lutego 2019 r.

§ 2

Zasady i tryb wyborów organów jednostki pomocniczej określają statuty poszczególnych sołectw.

§ 3

Wykonanie uchwały powierza się Wójtowi Gminy.

§ 4

Uchwała wchodzi w życie z dniem podjęcia.

Przewodniczący Rady

Marek Jeromin

PROJEKT

**UCHWAŁA NR
RADY GMINY SUWAŁKI
z dnia**

**zmieniająca uchwałę nr XXXVIII/328/17 Rady Gminy Suwałki z dnia 28 grudnia 2017r.
w sprawie wyrażenia zgody na zbycie nieruchomości położonej w obrębie ewidencyjnym
Lipniak.**

Na podstawie art. 18 ust. 2 pkt 9 lit. a ustawy z dnia 8 marca 1990 r. o samorządzie gminnym (Dz.U. z 2018 r. poz. 994, poz. 1000, poz. 1349, poz. 1432) oraz art. 37 ust. 2 pkt. 6 ustawy z dnia 21 sierpnia 1997 r. o gospodarce nieruchomościami (Dz. U. z 2018 r. poz. 2204) Rada Gminy Suwałki uchwala, co następuje:

§ 1. W uchwale nr XXXVIII/328/17 Rady Gminy Suwałki z dnia 28 grudnia 2017 r. w sprawie wyrażenia zgody na zbycie nieruchomości położonej w obrębie ewidencyjnym Lipniak, zmienia się § 1, który otrzymuje brzmienie:

„ § 1. Wyraża się zgodę na zbycie nieruchomości gruntowych o nr geod. 25 o pow. 0,1759 ha położonej w obrębie ewidencyjnym Lipniak w celu poprawienia warunków zagospodarowania przyległej nieruchomości o nr geod. 26 położonej w obrębie ewidencyjnym Lipniak.”

§ 2. Wykonanie uchwały powierza się Wójtowi Gminy.

§ 3. Uchwała wchodzi w życie z dniem podjęcia.

Przewodniczący Rady

Marek Jeromin

UCHWAŁA NR/
Rady Gminy Suwałki
z dnia ... grudnia 2018 r.

w sprawie zmiany statutu Gminnego Ośrodka Kultury w Krzywem

Na podstawie art. 18 ust. 2 pkt 9 lit. h i art. 40 ust. 2 pkt 2 ustawy z dnia 8 marca 1990 r. o samorządzie gminnym (Dz. U. z 2018 r. poz. 994, poz. 1000, poz. 1349, poz. 1432) oraz art. 13 ust. 1 i 2 ustawy z dnia 25 października 1991 r. o organizowaniu i prowadzeniu działalności kulturalnej (Dz. U. z 2018 r. poz. 1983) Rada Gminy Suwałki uchwala, co następuje:

§ 1. W statucie Gminnego Ośrodka Kultury w Krzywem uchwalonego uchwałą Nr XLVII/386/14 Rady Gminy Suwałki z dnia 30 października 2014 r. w sprawie utworzenia samorządowej instytucji kultury pod nazwą Gminny Ośrodek Kultury w Krzywem i nadania jej statutu (Dz. Urz. Woj. Podlaskiego z 2014 r. poz. 3673; z 2016 r. poz. 1780; z 2018 r. poz. 4007) wprowadza się następujące zmiany:

1) § 8 ust. 1 statutu otrzymuje następujące brzmienie:

„ **§ 8.** 1. Gminny Ośrodek Kultury prowadzi działalność określoną w §7 w szczególności poprzez:

- 1) organizowanie spektakli, koncertów, spotkań, wystaw oraz imprez artystycznych, rozrywkowych, rekreacyjnych i plenerowych;
- 2) prowadzenie klubów, sekcji zainteresowań, zespołów, ognisk pracy artystycznej;
- 3) organizowanie festiwali, oraz przeglądów i konkursów;
- 4) tworzenie warunków dla rozwoju amatorskiego ruchu artystycznego oraz zainteresowań sztuką i wiedzą;
- 5) prowadzenie kursów, szkoleń, warsztatów i form doskonalenia oraz działalności instruktażowo-metodycznej w zakresie różnych dziedzin kultury i sztuki;
- 6) prowadzenie impresariatu artystycznego;
- 7) organizowanie spotkań artystycznych;
- 8) współpracę trans-graniczną w zakresie turystyki, kultury, sztuki i sportu oraz współpracę z miastami partnerskimi;
- 9) koordynację działalności na terenie Gminy Suwałki w zakresie organizacji imprez kulturalnych;
- 10) organizowanie imprez okolicznościowych, wypoczynku dzieci i młodzieży;
- 11) prowadzenie działalności kulturalnej w świetlicach wiejskich gminy;
- 12) popularyzacja i promocja regionalnych grup twórczych, artystów i zespołów artystycznych;
- 13) promowanie wartościowych zjawisk kulturalnych Gminy Suwałki i regionu;
- 14) wykorzystywanie walorów działalności kulturalnej w różnych płaszczyznach życia społecznego, w tym w zakresie przeciwdziałania niedostosowaniu społecznemu;
- 15) organizowanie i prowadzenie działalności w zakresie rekreacji, wypoczynku, sportu i turystyki;
- 16) popularyzacja walorów rekreacji ruchowej i turystyki;
- 17) współpraca z ośrodkami kultury w kraju i zagranicą;
- 18) zwiększenie aktywnego uczestnictwa mieszkańców Gminy Suwałki w dziedzinie kultury kultywowania folkloru, tradycji, rozwijania przedsiębiorczości w ramach współpracy z organizacjami społeczno-zawodowymi rolników i kołami gospodyń wiejskich;
- 19) współpracę z innymi organizacjami, stowarzyszeniami, fundacjami i instytucjami.”.

2) § 10 statutu otrzymuje następujące brzmienie:

„ § 10. 1. Gminny Ośrodek Kultury może prowadzić działalność gospodarczą na ogólnych zasadach w oparciu o odrębne przepisy, o ile działalność ta nie spowoduje ograniczenia realizacji zadań statutowych.

2. Działalność, o której mowa w ust. 1 może być prowadzona w szczególności w zakresie :

- 1) organizowania zleconych przedsięwzięć o charakterze kulturalnym, rozrywkowym i rekreacyjnym;
 - 2) organizacji uroczystości codziennych i okolicznościowych;
 - 3) organizacji konferencji, kursów, szkoleń;
 - 4) organizacji zajęć pozalekcyjnych dla dzieci i młodzieży;
 - 5) organizacji zajęć ruchowych, rehabilitacyjnych i prozdrowotnych;
 - 6) wynajmie pomieszczeń i sprzętu.
3. Środki uzyskane z prowadzonej działalności, o której mowa w ust. 1 wykorzystywane będą wyłącznie w celu finansowania działalności statutowej Gminnego Ośrodka Kultury.
4. Decyzje o podjęciu działalności, o której mowa w ust. 1 podejmuje Dyrektor Gminnego Ośrodka Kultury.”.

§ 2. Wykonanie uchwały powierza się Wójtowi Gminy Suwałki.

§ 3. Uchwała wchodzi w życie po upływie 14 dni od dnia jej ogłoszenia w Dzienniku Urzędowym Województwa Podlaskiego.

Przewodniczący Rady

Marek Jeromin

Sporządziła: Karolina Korsak

UCHWAŁA NR

RADY GMINY SUWAŁKI

z dnia ... grudnia 2018 r.

w sprawie wyrażenia zgody na przystąpienie Gminy Suwałki do projektu pod nazwą:

„Utworzenie Klubu Senior + w miejscowości Zielone Kamedulskie”.

Na podstawie art. 18 ust.1 ustawy z dnia 8 marca 1990 r. o samorządzie gminnym (Dz. U. z 2018 r. poz. 994, poz. 1000, poz. 1349, poz. 1432) Rada Gminy Suwałki uchwala, co następuje:

§ 1. 1. Wyraża się zgodę na przystąpienie Gminy Suwałki do projektu pod nazwą: „Utworzenie Klubu Senior + w miejscowości Zielone Kamedulskie” w ramach Programu Wieloletniego „SENIOR+” na lata 2015-2020.

2. Całkowita wartość projektu, o którym mowa w ust. 1, wyniesie 190 000 PLN, z czego planowane finansowanie projektu nastąpi:

- 1) ze środków budżetu państwa dofinansowanie projektu wyniesie nie więcej niż do 80% całkowitych kosztów kwalifikowanych projektu;
- 2) ze środków własnych Gminy Suwałki w zakresie niesfinansowanym środkami, o których mowa w pkt1, wyniesie 40 000 PLN.

3. Planowany termin realizacji projektu, o którym mowa w ust. 1, określa się na 2019 rok.

4. Warunkiem realizacji projektu, o którym mowa w ust. 1, jest pozytywna decyzja Ministerstwa Rodziny, Pracy i Polityki Społecznej i podpisanie umowy o dofinansowanie projektu.

§ 2. Wykonanie uchwały powierza się Wójtowi Gminy Suwałki.

§ 3. Uchwała wchodzi w życie z dniem podjęcia.

Przewodniczący Rady

Marek Jeromin

UCHWAŁA NR

RADY GMINY SUWAŁKI

z dnia 21 grudnia 2018 r.

w sprawie wyrażenia zgody na przystąpienie Gminy Suwałki do projektu pod nazwą:

„ Ścieżki edukacyjne na obszarze Natura 2000 na terenie Gminy Suwałki ”.

Na podstawie art. 18 ust.1 ustawy z dnia 8 marca 1990 r. o samorządzie gminnym (Dz. U. z 2018 r. poz. 994, z póź. zm.) Rada Gminy Suwałki uchwala, co następuje:

§ 1. 1. Wyraża się zgodę na przystąpienie do projektu pod nazwą: „Ścieżki edukacyjne na obszarze Natura 2000 na terenie Gminy Suwałki” w ramach Regionalnego Programu Operacyjnego Województwa Podlaskiego na lata 2014-2020, Oś Priorytetowa VI. Ochrona środowiska i racjonalne gospodarowanie jego zasobami, Działanie 6.3.Ochrona zasobów bio- i georóżnorodności oraz krajobrazu.

2. Całkowita wartość projektu, o którym mowa w ust. 1 wyniesie PLN, z czego planowane finansowanie projektu nastąpi:

1) ze środków Europejskiego Funduszu Rozwoju Regionalnego dofinansowanie projektu wyniesie nie więcej niż do 85% całkowitych kosztów kwalifikowanych projektu;

2) ze środków własnych Gminy Suwałki w zakresie niesfinansowanym środkami, o których mowa w pkt1, wyniesie

3. Planowany termin realizacji projektu, o którym mowa w ust. 1, określa się na lata 2019-2020.

4. Warunkiem realizacji projektu, o którym mowa w ust. 1, jest podpisanie umowy o dofinansowanie projektu pomiędzy Województwem Podlaskim a Gminą Suwałki

§ 2. Wykonanie uchwały powierza się Wójtowi Gminy Suwałki.

§ 3. Uchwała wchodzi w życie z dniem podjęcia.

Przewodniczący Rady

Marek Jeromin

UCHWAŁA NR

RADY GMINY SUWAŁKI

z dnia 21 grudnia 2018 r.

w sprawie wyrażenia zgody na przystąpienie Gminy Suwałki do projektu pod nazwą:
„ Tworzenie nowych miejsc wychowania przedszkolnego na obszarze Gminy Suwałki w
miejscowości Turówka Nowa”.

Na podstawie art. 18 ust.1 ustawy z dnia 8 marca 1990 r. o samorządzie gminnym
(Dz. U. z 2018 r. poz. 994, z póź. zm.) Rada Gminy Suwałki uchwala, co następuje:

§ 1. 1. Wyraża się zgodę na przystąpienie do projektu pod nazwą: „ Tworzenie nowych miejsc
wychowania przedszkolnego na obszarze Gminy Suwałki w miejscowości Nowa Wieś i Turówka
Nowa” w ramach Regionalnego Programu Operacyjnego Województwa Podlaskiego na lata 2014-
2020, Oś Priorytetowa III. Kompetencje i kwalifikacje, Działanie 3.1. Kształcenie i edukacja,
Poddziałanie 3.1.1. Zapewnienie równowagi dostępu do wysokiej jakości edukacji przedszkolnej.

2. Całkowita wartość projektu, o którym mowa w ust. 1 wyniesie
PLN, z czego planowane finansowanie projektu nastąpi:

1) ze środków Europejskiego Funduszu Społecznego dofinansowanie projektu wyniesie nie
więcej niż do 85% całkowitych kosztów kwalifikowanych projektu;

2) ze środków własnych Gminy Suwałki w zakresie niesfinansowanym środkami, o których
mowa w pkt1, wyniesie

3. Planowany termin realizacji projektu, o którym mowa w ust. 1, określa się na lata 2019-2020.

4. Warunkiem realizacji projektu, o którym mowa w ust. 1, jest podpisanie umowy
o dofinansowanie projektu pomiędzy Województwem Podlaskim a Gminą Suwałki

§ 2. Wykonanie uchwały powierza się Wójtowi Gminy Suwałki.

§ 3. Uchwała wchodzi w życie z dniem podjęcia.

Przewodniczący Rady

Marek Jeromin

Załącznik Nr 15
do zarządzenia Nr 7/18
Wójta Gminy Suwałki
z dnia 13 grudnia 2018 r.
PROJEKT

**UCHWAŁA NR/...../18
RADY GMINY SUWAŁKI**

z dnia grudnia 2018 r.

w sprawie podwyższenia kryterium dochodowego uprawniającego do przyznania zasiłku celowego w formie świadczenia pieniężnego na zakup posiłku lub żywności albo świadczenia rzeczowego w postaci produktów żywnościowych dla osób objętych wieloletnim rządowym programem „Posiłek w szkole i w domu” na lata 2019-2023

Na podstawie art. 18 ust. 2 pkt 15 ustawy z dnia 8 marca 1990 r. o samorządzie gminnym (Dz.U. z 2018 r. poz. 994, poz. 1000, poz. 1349, poz. 1432) oraz art. 8 ust. 2 ustawy z dnia 12 marca 2004 r. o pomocy społecznej (Dz. U. z 2018 r. poz. 1508, poz. 1693), Rada Gminy Suwałki uchwala, co następuje:

§ 1.

Podwyższa się do 150% kryterium dochodowe, o którym mowa w art. 8 ust. 1 pkt 1 i pkt 2 ustawy z dnia 12 marca 2004 r. o pomocy społecznej, uprawniające do przyznania zasiłku celowego w formie świadczenia pieniężnego na zakup posiłku lub żywności albo świadczenia rzeczowego w postaci produktów żywnościowych dla osób objętych uchwałą Nr 140 Rady Ministrów z dnia 15 października 2018 r. w sprawie ustanowienia wieloletniego rządowego programu „Posiłek w szkole i w domu” na lata 2019-2023 (M. P. z 2018 r. poz. 1007).

§ 2.

Traci moc uchwała Nr XXXIX/338/14 Rady Gminy Suwałki z dnia 31 stycznia 2014 r. w sprawie podwyższenia kryterium dochodowego uprawniającego do przyznania nieodpłatnie pomocy w zakresie dożywiania w formie świadczenia pieniężnego na zakup posiłku lub żywności dla osób objętych wieloletnim programem wspierania finansowego gmin w zakresie dożywiania "Pomoc państwa w zakresie dożywiania " na lata 2014-2020 (Dz. Urz. Woj. Podlaskiego poz. 707).

§ 3.

Wykonanie uchwały powierza się Wójtowi Gminy.

§ 4.

Uchwała wchodzi w życie po upływie 14 dni od dnia ogłoszenia w Dzienniku Urzędowym Województwa Podlaskiego, z mocą obowiązującą od 1 stycznia 2019 r.

Przewodniczący Rady

Marek Jeromin

„PROJEKT”

**UCHWAŁA NR III/.../18
RADY GMINY SUWAŁKI**

z dnia 2018 r.

**zmieniająca uchwałę nr II/7/18 Rady Gminy Suwałki z dnia 27 listopada 2018 r.
w sprawie diet radnych Rady Gminy Suwałki.**

Na podstawie art. 25 ust. 4, 6 i 8 ustawy z dnia 8 marca 1990 r. o samorządzie gminnym (Dz. U. z 2018 r. poz. 994, poz. 1000, poz. 1349, poz. 1432) Rada Gminy Suwałki uchwala, co następuje:

§ 1. W uchwale Nr II/7/18 Rady Gminy Suwałki z dnia 27 listopada 2018 r. w sprawie diet radnych Rady Gminy Suwałki (Dz. Urz. Województwa Podlaskiego poz. 4895):

1) zmienia się § 1 pkt 1 i 2, który otrzymuje następujące brzmienie:

„1) Przewodniczącemu Rady - miesięczna dieta w wysokości 50% półtorakrotności kwoty bazowej określonej w ustawie budżetowej dla osób zajmujących kierownicze stanowiska służbowe, która podlega zmniejszeniu o 10% za każdą nieobecność w danym miesiącu na sesji rady bądź komisji rady;

2) Wiceprzewodniczącemu Rady - miesięczna dieta w wysokości 1 100 zł, która podlega zmniejszeniu o 10% za każdą nieobecność w danym miesiącu na sesji rady bądź komisji rady;”;

2) w § 1 po zdaniu pierwszym dodaje się zdanie drugie w następującym brzmieniu:

„Zmniejszenia diet, o których mowa w zdaniu pierwszym pkt 1 i 2, nie dokonuje się w przypadku nieobecności spowodowanej wykonywaniem innych zadań związanych z pełnieniem funkcji radnego.”.

§ 2. Wykonanie uchwały powierza się Wójtowi Gminy.

§ 3. Uchwała wchodzi w życie po upływie 14 dni od dnia jej ogłoszenia w Dzienniku Urzędowym Województwa Podlaskiego.

Przewodniczący Rady

Marek Jeromin